



АДМИНИСТРАЦИЯ КРАСНОКАМСКОГО ГОРОДСКОГО ОКРУГА

РАЗРЕШЕНИЕ

на размещение объекта
№ 409 /23 от « 18 » августа 2023 год

Комитет земельных и имущественных отношений администрации Краснокамского городского округа

Разрешает Обществу с ограниченной ответственностью «ПУНКТ Е РА» (ООО «ПУНКТ Е РА»), ОГРН 1235900012699, ИНН 5902065735, юридический адрес: 614018, Пермский край, г. Пермь, ул. Спешилова, зд. 96 АА, тел. 8(342)257-90-59, e-mail:info@pss.ru.

использование земельного участка (части земельного участка, земель государственной неразграниченной собственности): Зарядные станции (терминалы) для электротранспорта.

на землях: муниципальной собственности.

Местоположение: Пермский край, Краснокамский городской округ, г. Краснокамск, пр. Комсомольский, на на части земельного участка с кадастровым номером 59:07:0000000:5137, согласно прилагаемой схеме предполагаемых к использованию земель или части земельного участка.

Кадастровый номер земельного участка: -

способ размещения: наземный.

площадь: 1 кв.м.

Разрешение выдано на срок: 5 (пять) лет.

Согласование осуществления рубок деревьев, кустарников, расположенных в границах земельного участка, части земельного участка или земель: не требуется.

Обязанность лиц, получивших разрешение, выполнить предусмотренные статьей 39.35 Земельного кодекса Российской Федерации требования в случае, если использование земель или земельных участков привело к порче или уничтожению плодородного слоя почвы в границах таких земель или земельных участков.

Сведения о досрочном прекращении действия разрешения со дня предоставления земельного участка физическому или юридическому лицу и сроки направления уполномоченным органом заявителю уведомления о предоставлении земельного участка таким лицам: в течении 10 календарных дней.

Дополнительные условия использования участка:

Территория, согласно схеме, расположена в зоне с особыми условиями использования территории:

- приаэродромная территория аэродрома аэропорта Большое Савино (59.32.2.857);

ООО «ПУНКТ Е РА»:

- решение на размещение объекта не дает право на строительство и (или) реконструкцию объектов, не указанных в решении о размещении объектов;

- до момента размещения объекта осуществить согласование с собственниками объектов инфраструктуры, в т.ч. транспортной, расположенных в пределах земельного участка, указанного на прилагаемой схеме;

- соблюдать правила охранных зон воздушного пространства, установленные Постановлением Правительства Российской Федерации от 11.03.2010 № 138 «Об

утверждении Федеральных правил использования воздушного пространства Российской Федерации»;

- соблюдать Правила благоустройства территории Краснокамского городского округа, утвержденные решением Краснокамской городской Думы от 24.04.2019 № 61.

В соответствии с пунктом 7(2) Положения о порядке и условиях размещения объектов на землях или земельных участках, находящихся в государственной или муниципальной собственности, на территории Пермского края без предоставления земельных участков и установления сервитутов, утвержденным постановлением Правительства Пермского края от 22.07.2015 № 478-п, предоставить в комитет земельных и имущественных отношений администрации Краснокамского городского округа в течении 1 месяца с момента размещения объектов материалы контрольной геодезической съемки размещенных объектов на бумажном и электронном носителях на безвозмездной основе.





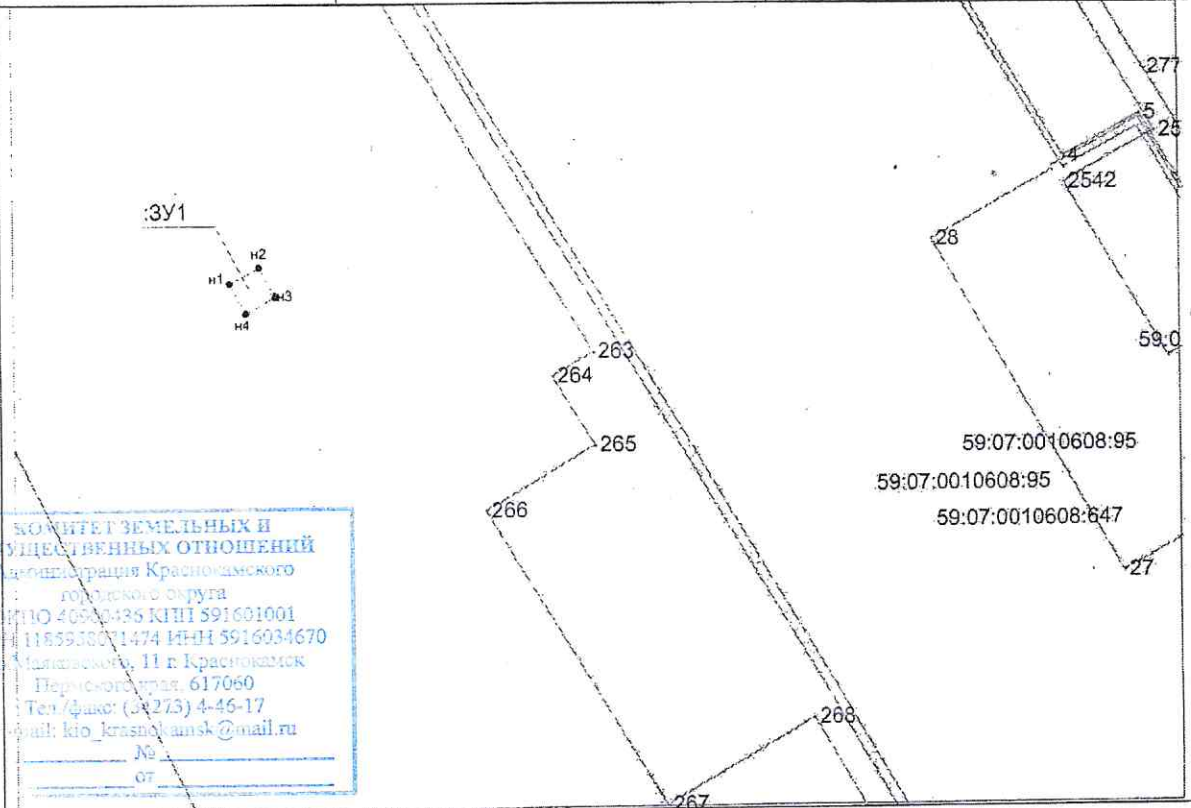
приложение: схема предполагаемых к использованию земель или части земельного участка на 1 л. в 1 экз.

Председатель комитета земельных
и имущественных отношений администрации
Краснокамского городского округа



Р.Р. Петров

Т.С. Катаева,
2-06-70 (доб. 712)

Схема предполагаемых к использованию земель или части земельного участка		
Объект: Зарядные станции (терминалы) для электротранспорта		
Местоположение: Пермский край, г.о. Краснокамский, г. Краснокамск, пр-кт Комсомольский		
Площадь земель или части земельного участка, кв. м.: 1		
Категория земель: Земли населенных пунктов		
Описание границ смежных землепользователей: От точки н1 до точки н1 – земельный участок 59:07:0000000:5137		
Условные обозначения:		
 - предполагаемый участок земель, на которых планируется размещение объекта	:ЗУ1 - обозначение запрашиваемого земельного участка	
 - границы и номер земельного участка, сведения о которых внесены в ГКН	• н1 – характерная точка границ земель или части земельного участка	
 - границы и номер объекта капитального строительства, сведения о которых внесены в ЕГРН	59:07:0010608 – номер кадастрового квартала	
 - граница кадастрового квартала	Система координат - МСК 59	
(1) – обозначение контура многоконтурного земельного участка	Условный номер участка :ЗУ1	
Каталог координат, м		
№ точки границы	X	Y
н1	525707.00	2203243.01
н2	525707.48	2203243.89
н3	525706.60	2203244.37
н4	525706.12	2203243.49
н1	525707.00	2203243.01
		
М 1:200		
<p>КОМИТЕТ ЗЕМЕЛЬНЫХ И ИМУЩЕСТВЕННЫХ ОТНОШЕНИЙ Администрация Краснокамского городского округа ОГРН 40903035 ИНН 591691001 ОГРН 118393001474 ИНН 5916934670 ул. Милитского, 11 в Краснокамск Пермского края, 617060 Тел./факс: (34273) 4-45-17 mail: kio_krasnokamsk@mail.ru</p> <p>№ _____ от _____</p>	<p>Заявитель _____</p> <p align="center">МП (подпись, расшифровка) (для юридических лиц и индивидуальных предпринимателей)</p>	
