



АДМИНИСТРАЦИЯ КРАСНОКАМСКОГО ГОРОДСКОГО ОКРУГА

РАЗРЕШЕНИЕ

на размещение объекта

№ 444/23 от «18» октября 2023 год

Комитет земельных и имущественных отношений администрации Краснокамского городского округа

Разрешает Публичному акционерному обществу «Россети Урал» (ПАО «Россети Урал»), ОГРН 1056604000970, ИНН 6671163413, юридический адрес: 620026, Свердловская область, г. Екатеринбург, ул. Мамина-Сибиряка, д. 140, тел.: 8 (3435) 23-04-66, email: cecr@cht.mrsk-ural.ru.

использование земельного участка (части земельного участка, земель государственной неразграниченной собственности): Строительство КТПП 6/0,4 кВ, ВЛ 6 кВ, КЛ 6 кВ для электроснабжения 77 садовых участков по адресу: Пермский край, г. Краснокамск, ул. Промышленная, СТ «Рябинушка-3» на землях: государственной неразграниченной собственности.

Местоположение: Пермский край, Краснокамский городской округ, г. Краснокамск, в районе ГСК 52, на землях в кадастровом квартале 59:07:0011004 согласно прилагаемой схеме предполагаемых к использованию земель или части земельного участка.

Кадастровый номер земельного участка: -
способ размещения: наземный, надземный.
площадь: 48 кв.м.

Разрешение выдано на срок: бессрочно.

Согласование осуществления рубок деревьев, кустарников, расположенных в границах земельного участка, части земельного участка или земель: -.

Обязанность лиц, получивших разрешение, выполнить предусмотренные статьей 39.35 Земельного кодекса Российской Федерации требования в случае, если использование земель или земельных участков привело к порче или уничтожению плодородного слоя почвы в границах таких земель или земельных участков.

Сведения о досрочном прекращении действия разрешения со дня предоставления земельного участка физическому или юридическому лицу и сроки направления уполномоченным органом заявителю уведомления о предоставлении земельного участка таким лицам: в течении 10 календарных дней.

Дополнительные условия использования участка:

Территория, согласно схеме, расположена в зоне с особыми условиями использования территории:

- приаэродромная территория аэродрома аэропорта Большое Савино (59.32.2.857);
- охранная зона ПС "Краснокамск" фидер 1 (59:07-6.1083);
- охранная зона ПС 35/6кВ "КРАСНОКАМСК" (59:07-6.339).

ПАО «Россети Урал»:

- решение на размещение объекта не дает право на строительство и (или) реконструкцию объектов, не указанных в решении о размещении объектов;
- до момента размещения объекта осуществить согласование с собственниками объектов инфраструктуры, в т.ч. транспортной, расположенных в пределах земельного участка, указанного на прилагаемой схеме;

- соблюдать правила охранных зон воздушного пространства, установленные Постановлением Правительства Российской Федерации от 11.03.2010 № 138 «Об утверждении Федеральных правил использования воздушного пространства Российской Федерации»;
- соблюдать Правила охраны электрических сетей, установленные постановлением Правительства Российской Федерации от 24.02.2009 № 160 «О порядке установления охранных зон объектов электросетевого хозяйства и особых условий использования земельных участков, расположенных в границах таких зон»;
- соблюдать Правила благоустройства территории Краснокамского городского округа, утвержденные решением Краснокамской городской Думы от 24.04.2019 № 61.

В соответствии с пунктом 7(2) Положения о порядке и условиях размещения объектов на землях или земельных участках, находящихся в государственной или муниципальной собственности, на территории Пермского края без предоставления земельных участков и установления сервитутов, утвержденным постановлением Правительства Пермского края от 22.07.2015 № 478-п, предоставить в комитет земельных и имущественных отношений администрации Краснокамского городского округа в течении 1 месяца с момента размещения объектов материалы контрольной геодезической съемки размещенных объектов на бумажном и электронном носителях на безвозмездной основе.

приложение: схема предполагаемых к использованию земель или части земельного участка на 1 л. в 1 экз.

И.о. председателя комитета земельных
и имущественных отношений администрации
Краснокамского городского округа



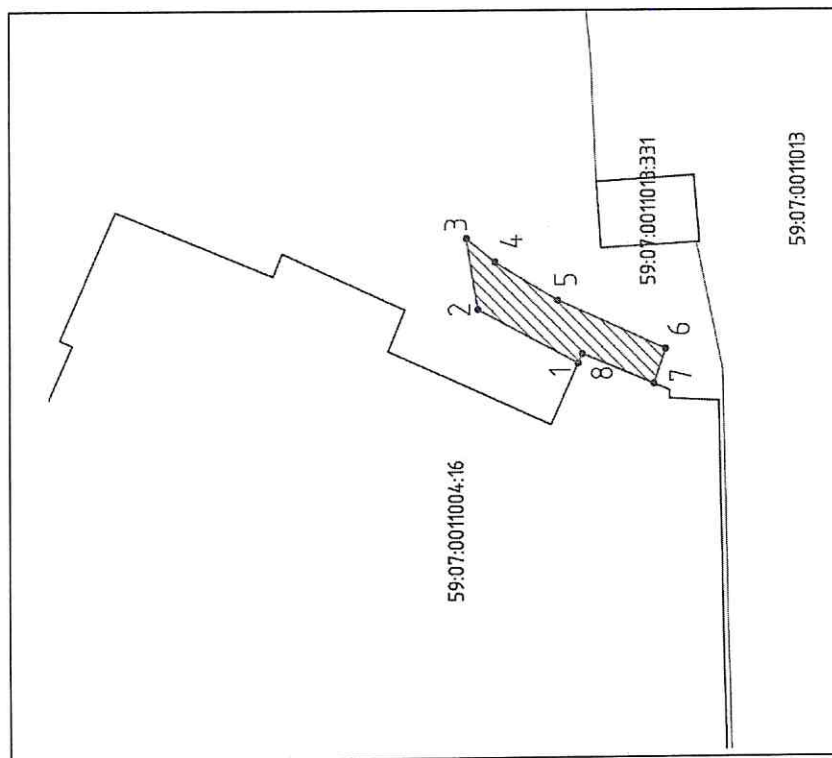
Ю.А. Отинова

Т.С. Катаева,
2-06-70 (доб. 712)

Схема предполагаемых к использованию земель или части земельного участка

Объект: «Строительство КТПП 6/0,4 кВ, ВЛ 6 кВ, КЛ 6 кВ для электроснабжения 77 садовых участков по адресу: Пермский край, г. Краснокамск, ул. Промышленная, СТ «Рябинушка-3»
 Местоположение: Пермский край, Краснокамский городской округ, г. Краснокамск, в районе ГСК 52
 Площадь земель или части земельного участка, кв.м.: 48
 Категория земель: Земли населенных пунктов
 Вид разрешенного использования земельного участка:
 Цель использования: под объекты инженерного оборудования Электроснабжения («Строительство КТПП 6/0,4 кВ, ВЛ 6 кВ, КЛ 6 кВ для электроснабжения 77 садовых участков по адресу: Пермский край, г. Краснокамск, ул. Промышленная, СТ «Рябинушка-3»»)



К РАЗРЕШЕНИЮ НА РАЗМЕЩЕНИЕ
 № 411/23 ОТ 18.10.2023



Координаты характерных точек

№	X	Y
1	526442,45	2205133,20
2	526449,72	2205137,04
3	526450,54	2205142,11
4	526448,46	2205140,43
5	526443,92	2205137,69
6	526436,11	2205134,21
7	526436,95	2205131,73
8	526442,15	2205133,88
1	526442,45	2205133,20

Условные обозначения:

-  предполагаемые к использованию земли
-  граница земельного участка, сведения о котором внесены в ГКН
- 1 характерные точки границы испрашиваемого земельного участка

Описание границ смежных землепользователей:
 1-2-3-4-5-6-7 неразграниченный зем.участок
 7-8-1 зем.участок с кад.номером 59:07:0011004:16

Масштаб 1:500

Заявитель:  /Е.В. Кузнецова

