



АДМИНИСТРАЦИЯ КРАСНОКАМСКОГО ГОРОДСКОГО ОКРУГА

РАЗРЕШЕНИЕ

на размещение объекта

№ 461 /23 от «09» ноября 2023 год

**Комитет земельных и имущественных отношений администрации
Краснокамского городского округа**

Разрешает Акционерному обществу «Газпром газораспределение Пермь» (Краснокамский филиал), ОГРН 1025900512670, ИНН 5902183841 юридический адрес: г. Пермь, ул. Петропавловская, 43; почтовый адрес: 617060, Пермский край, г. Краснокамск, ул. Геофизиков, 5, тел./факс (34273) 4-30-45, 7-30-87.

использование земельного участка (части земельного участка, земель государственной неразграниченной собственности): газопровод для транспортировки природного газа под давлением до 1,2 МПа включительно, для размещения которых не требуется разрешения на строительство.

на землях: государственной неразграниченной собственности.

Местоположение: Пермский край, Краснокамский городской округ, д. Малые Шабуничи, ул. Заречная, в районе дома 11, на землях в кадастровом квартале 59:07:0680101, согласно прилагаемой схеме предполагаемых к использованию земель или части земельного участка.

Кадастровый номер земельного участка: -

способ размещения: подземный.

площадь: 642 кв.м.

Разрешение выдано на срок: 12 месяцев.

Согласование осуществления рубок деревьев, кустарников, расположенных в границах земельного участка, части земельного участка или земель: не требуется.

Обязанность лиц, получивших разрешение, выполнить предусмотренные статьей 39.35 Земельного кодекса Российской Федерации требования в случае, если использование земель или земельных участков привело к порче или уничтожению плодородного слоя почвы в границах таких земель или земельных участков.

Сведения о досрочном прекращении действия разрешения со дня предоставления земельного участка физическому или юридическому лицу и сроки направления уполномоченным органом заявителю уведомления о предоставлении земельного участка таким лицам: в течении 14 календарных дней.

Дополнительные условия использования участка:

Территория, согласно схеме, расположена в зоне с особыми условиями использования территории:

- охранная зона ф.0,4кВ от ТП-114 №1 Быт, ф.0,4кВ от ТП-224 №1 Быт (59:07-6.503);

- охранная зона ВЛ-0,4 КВ ОТ ТП 224 (59:07-6.420);

- публичный сервитут для размещения объекта электросетевого хозяйства «ВЛ-0,4КВ Ф.1 от ТП-30114, ВЛ-0,4кВ № быт 2 от ТП-30224» (59:07-6.1250);

- публичный сервитут для размещения объекта электросетевого хозяйства «ВЛ-0,4КВ Ф.1 от ТП-30114, ВЛ-0,4кВ № быт 2 от ТП-30224» (59:07-6.1422);

- Водоохранная зона малые реки, впадающие в Воткинское водохранилище на территории Пермского края (010.04 р. Черная), (59:00-6.1858).

ОА «Газпром газораспределение Пермь»:

- решение на размещение объекта не дает право на строительство и (или) реконструкцию объектов, не указанных в решении о размещении объектов;
- до момента размещения объекта осуществить согласование с собственниками объектов инфраструктуры, в т.ч. транспортной, расположенных в пределах земельного участка, указанного на прилагаемой схеме;
- соблюдать требования Водного кодекса Российской Федерации" от 03.06.2006 N 74-ФЗ;
- соблюдать Правила охраны электрических сетей, установленные постановлением Правительства Российской Федерации от 24.02.2009 № 160 «О порядке установления охранных зон объектов электросетевого хозяйства и особых условий использования земельных участков, расположенных в границах таких зон»;
- соблюдать Правила благоустройства территории Краснокамского городского округа, утвержденные решением Краснокамской городской Думы от 24.04.2019 № 61.

В соответствии с пунктом 7(2) Положения о порядке и условиях размещения объектов на землях или земельных участках, находящихся в государственной или муниципальной собственности, на территории Пермского края без предоставления земельных участков и установления сервитутов, утвержденным постановлением Правительства Пермского края от 22.07.2015 № 478-п, предоставить в комитет земельных и имущественных отношений администрации Краснокамского городского округа в течении 1 месяца с момента размещения объектов материалы контрольной геодезической съемки размещенных объектов на бумажном и электронном носителях на безвозмездной основе.

приложение: схема предполагаемых к использованию земель или части земельного участка на 1 л. в 1 экз.

И.о.председателя комитета земельных
и имущественных отношений администрации
Краснокамского городского округа



Ю.А. Отинова

Схема предполагаемых к использованию земель или части земельного участка

Объект: газопровод для транспортировки природного газа под давлением до 1.2 Мпа включительно

Местоположение: Пермский край, г.о. Краснокамский, д. Малые Шабуничи, ул. Заречная, в районе дома 11

Площадь земель или части земельного участка, кв.м **642**

Категория земель: земли населённых пунктов

Вид разрешенного использования: для строительства газопровода



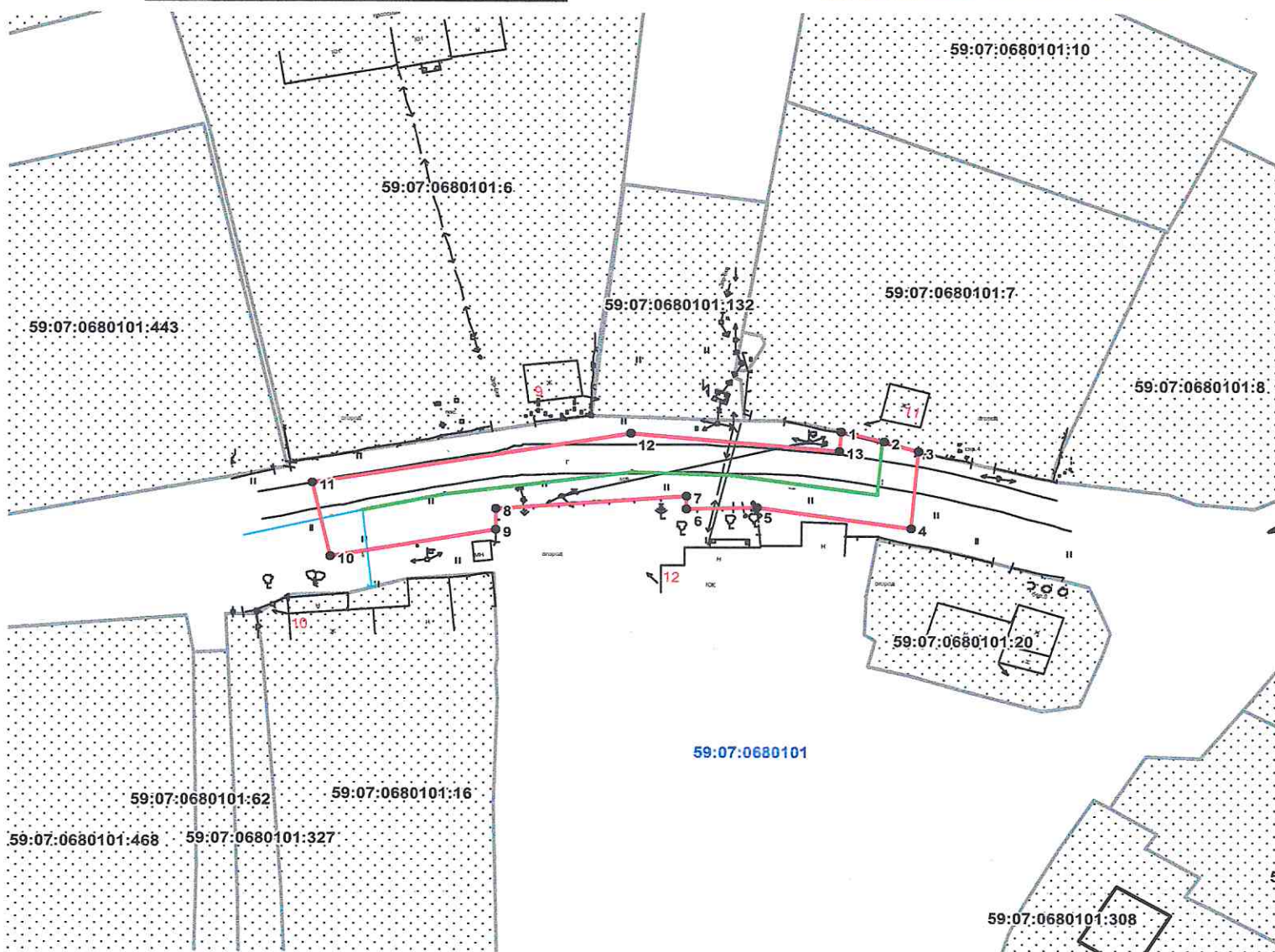
Обозначение характерных точек границ	Координаты (МСК-59), м	
	X	Y
1	532786.98	2200719.48
2	532785.76	2200724.62
3	532784.39	2200728.69
4	532774.35	2200727.72
5	532777.11	2200709.67
6	532776.80	2200701.41
7	532778.46	2200701.43
8	532776.83	2200678.81
9	532774.19	2200678.87
10	532770.56	2200659.44
11	532780.32	2200657.24
12	532786.83	2200694.75
13	532784.50	2200719.25

Описание границ смежных землепользователей:

от т.1 до т.3

от т.3 до т.1







земельный участок с кадастровым номером 59:07:0680101:7
земли общего пользования И ИМУЩЕСТВЕННЫХ ОТНОШЕНИИ
Администрация Краснокамского городского округа
ОКПО 40900436 КПП 591601001
ОГРН 1185958071474 ИНН 5916034670
пр.Малковского, 11 г. Краснокамск. Пермского края, 617060
Тел./факс: (34273) 4-46-17
E-mail: kio_krasnokamsk@mail.ru
на № _____ от _____



Масштаб 1:800

Заявитель  /А.В. Крапивин /

Верно  **РАЗМЕЩЕНИЕ**
№ 461 /23 ОТ 09.11. 2023

- Условные обозначения:**
-  граница предполагаемых к использованию земель
 -  граница учтенных земельных участков
 -  граница кадастрового квартала
 -  проектируемый газопровод
 -  существующий газопровод
 -  ОКС
 - 59:07:0680101 номер кадастрового квартала
 - 59:07:0680101:7 кадастровый номер земельного участка