



## АДМИНИСТРАЦИЯ КРАСНОКАМСКОГО ГОРОДСКОГО ОКРУГА

### РАЗРЕШЕНИЕ

на размещение объекта

№ 498/23 от «10» ноября 2023 год

Комитет земельных и имущественных отношений администрации  
Краснокамского городского округа

**Разрешает** Акционерному обществу «Газпром газораспределение Пермь» (Краснокамский филиал), ОГРН 1025900512670, ИНН 5902183841 юридический адрес: г. Пермь, ул. Петропавловская, 43; почтовый адрес: 617060, Пермский край, г. Краснокамск, ул. Геофизиков, 5, тел./факс (34273) 4-30-45, 7-30-87.

**использование земельного участка (части земельного участка, земель государственной неразграниченной собственности):** газопровод для транспортировки природного газа под давлением до 1,2 МПа включительно, для размещения которых не требуется разрешения на строительство.

**на землях:** государственная собственность на которые не разграничена.

**Местоположение:** Пермский край, Краснокамский городской округ, д. Малые Шабуничи, ул. Звездная, у дома 4, на землях в кадастровых кварталах 59:07:0680101 и 59:07:2430101, согласно прилагаемой схеме предполагаемых к использованию земель или части земельного участка.

**Кадастровый номер земельного участка:** -

**способ размещения:** подземный.

**площадь:** 2874 кв.м.

**Разрешение выдано на срок:** 12 месяцев.

**Согласование осуществления рубок деревьев, кустарников, расположенных в границах земельного участка, части земельного участка или земель:** не требуется.

Обязанность лиц, получивших разрешение, выполнить предусмотренные статьей 39.35 Земельного кодекса Российской Федерации требования в случае, если использование земель или земельных участков привело к порче или уничтожению плодородного слоя почвы в границах таких земель или земельных участков.

Сведения о досрочном прекращении действия разрешения со дня предоставления земельного участка физическому или юридическому лицу и сроки направления уполномоченным органом заявителю уведомления о предоставлении земельного участка таким лицам: в течении 14 календарных дней.

**Дополнительные условия использования участка:**

Территория, согласно схеме, расположена в зоне с особыми условиями использования территории:

- охранная зона ВЛ-0,4 КВ ОТ ТП 224 (59:07-6.420);
- охранная зона ф.0,4кВ от ТП-114 №1 Быт, ф.0,4кВ от ТП-224 №1 Быт (59:07-6.503);
- публичный сервитут для размещения объекта электросетевого хозяйства «ВЛ-0,4КВ Ф.1 от ТП-30114, ВЛ-0,4кВ № быт 2 от ТП-30224» (59:07-6.1250);
- публичный сервитут для размещения объекта электросетевого хозяйства «ВЛ-0,4 КВ ОТ ТП 30224» (59:07-6.1422).

**АО «Газпром газораспределение Пермь»:**

- решение на размещение объекта не дает право на строительство и (или) реконструкцию объектов, не указанных в решении о размещении объектов;
- до момента размещения объекта осуществить согласование с собственниками объектов инфраструктуры, в т.ч. транспортной, расположенных в пределах земельного участка, указанного на прилагаемой схеме;
- соблюдать Правила охраны электрических сетей, установленные постановлением Правительства Российской Федерации от 24.02.2009 № 160 «О порядке установления охранных зон объектов электросетевого хозяйства и особых условий использования земельных участков, расположенных в границах таких зон»;
- соблюдать Правила благоустройства территории Краснокамского городского округа, утвержденные решением Краснокамской городской Думы от 24.04.2019 № 61.

В соответствии с пунктом 7(2) Положения о порядке и условиях размещения объектов на землях или земельных участках, находящихся в государственной или муниципальной собственности, на территории Пермского края без предоставления земельных участков и установления сервитутов, утвержденным постановлением Правительства Пермского края от 22.07.2015 № 478-п, предоставить в комитет земельных и имущественных отношений администрации Краснокамского городского округа в течении 1 месяца с момента размещения объектов материалы контрольной геодезической съемки размещенных объектов на бумажном и электронном носителях на безвозмездной основе.

**приложение:** схема предполагаемых к использованию земель или части земельного участка на 1 л. в 1 экз.

И.о. председателя комитета земельных и имущественных отношений администрации Краснокамского городского округа



Ю.А. Отинова

Е.Н. Федосеева,  
20670 (доб.713)

# Схема предполагаемых к использованию земель или части земельного участка

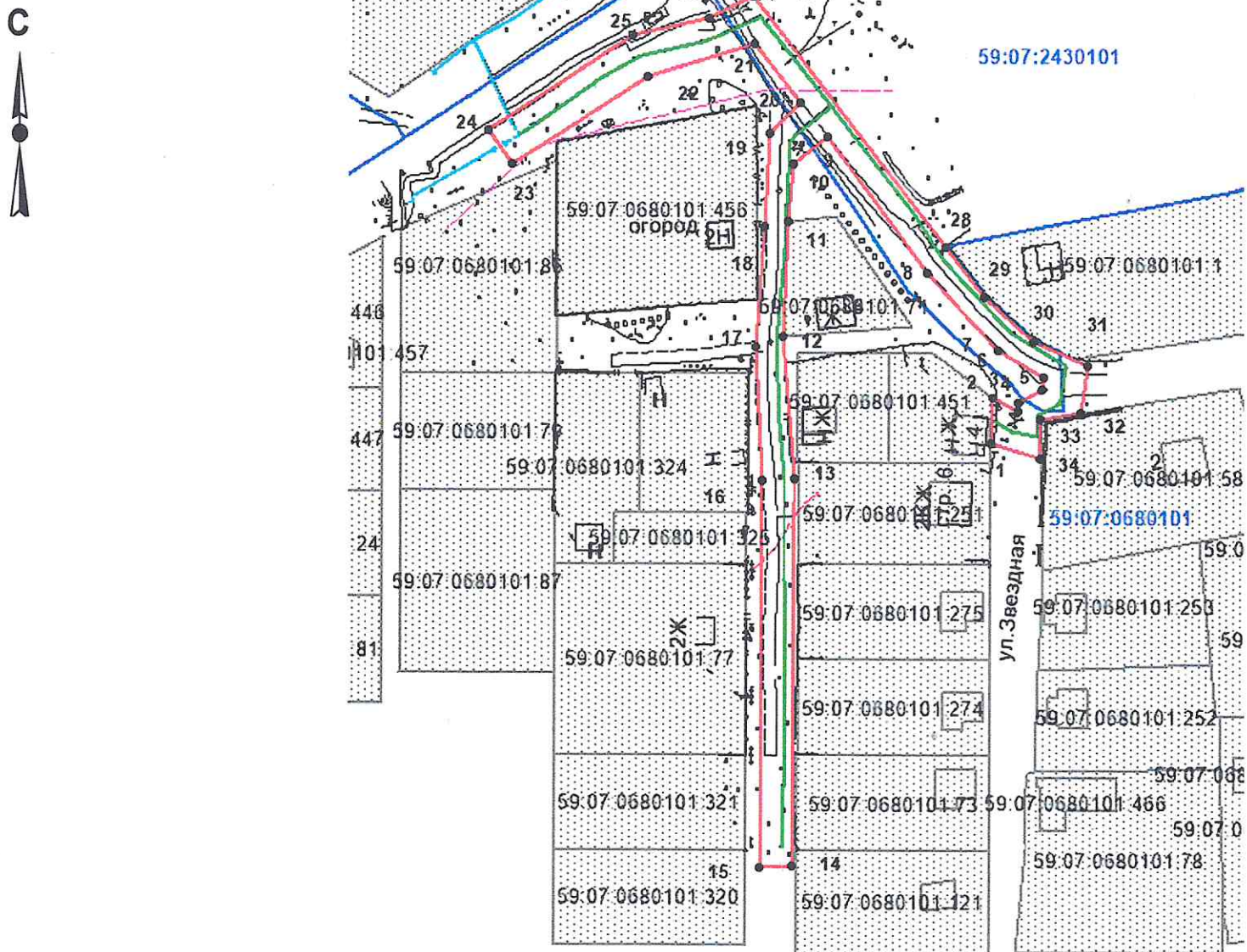
Объект: газопровода для транспортировки природного газа под давлением до 1,2 Мпа включительно

Местоположение: Пермский край, Краснокамский г.о., д. Малые Шабуничи, ул. Звездная, у дома 4

Площадь земель или части земельного участка, кв.м.: 2874

Категория земель: земли населенных пунктов

Вид разрешенного использования: для строительства газопровода



## Описание границ смежных землепользователей:

от т.1 до т.2


от т.2 до т.11, т.12 до т.32, т.34 до т.1

от т.11 до т.12

от т.32 до т.34

- граница участка с кадастровым № 59:07:0680101:451
- земли общего пользования
- граница участка с кадастровым № 59:07:0680101:71
- граница участка с кадастровым № 59:07:0680101:58

## Условные обозначения



59:07:0680101

59:07:0680101:451

Масштаб 1:1500


Обозначение характерных точек границ	Координаты, м (МСК-59)	
	X	Y
1	532732,09	2200439,92
2	532742,99	2200440,38
3	532739,73	2200446,36
4	532741,56	2200446,39
5	532744,76	2200451,76
6	532747,76	2200452,15
7	532754,07	2200441,47
8	532771,63	2200425,02
9	532803,59	2200401,39
10	532797,34	2200393,70
11	532783,56	2200392,61
12	532757,07	2200391,13
13	532723,77	2200393,90
14	532633,58	2200393,75
15	532633,36	2200386,19
16	532723,24	2200386,63
17	532754,80	2200384,89
18	532782,49	2200386,77
19	532804,29	2200387,92
20	532811,41	2200395,16
21	532825,13	2200384,35
22	532817,37	2200359,47
23	532797,03	2200327,80
24	532805,35	2200322,24
25	532826,81	2200355,93
26	532831,13	2200373,59
27	532836,04	2200384,05
28	532777,82	2200429,42
29	532766,36	2200438,60
30	532755,84	2200450,15
31	532750,34	2200462,51
32	532739,33	2200461,16
33	532737,78	2200451,47
34	532728,73	2200451,68

КОМИТЕТ ЗЕМЕЛЬНЫХ И  
ИМУЩЕСТВЕННЫХ ОТНОШЕНИЙ  
Администрация Краснокамского  
городского округа  
ОКПО 40900436 КПП 591601001  
ОГРН 1185958071474 ИНН 5916034670  
пр.Маяковского, 11 г. Краснокамск  
Пермского края, 617060  
Тел./факс: (34273) 4-46-17  
E-mail: kio\_krasnokamsk@mail.ru  
на № \_\_\_\_\_ № \_\_\_\_\_  
от \_\_\_\_\_

**К РАЗРЕШЕНИЮ НА РАЗМЕЩЕНИЕ**  
**№ 498/23 ОТ 10.11. 2023**

- граница предполагаемых к использованию земель;
- граница учтенных земельных участков;
- граница кадастрового квартала;
- проектируемый газопровод;
- существующий газопровод;
- обозначение кадастрового квартала;
- кадастровый номер земельного участка;

Заявитель \_\_\_\_\_



/Кравцов А.В./