



АДМИНИСТРАЦИЯ КРАСНОКАМСКОГО ГОРОДСКОГО ОКРУГА

РАЗРЕШЕНИЕ

на размещение объекта

№ 25 /24 от «02» февраля 2024 год

Комитет земельных и имущественных отношений администрации
Краснокамского городского округа

Разрешает Акционерному обществу «Газпром газораспределение Пермь» (Краснокамский филиал), ОГРН 1025900512670, ИНН 5902183841, юридический адрес: г. Пермь, ул. Петропавловская, 43; почтовый адрес: 617060, Пермский край, г. Краснокамск, ул. Геофизиков, 5, тел./факс (34273) 4-30-45, 7-30-87.

использование земельного участка (части земельного участка, земель государственной неразграниченной собственности): газопровод для транспортировки природного газа под давлением до 1,2 МПа включительно, для размещения которых не требуется разрешения на строительство.

на землях: муниципальной собственности.

Местоположение: Пермский край, Краснокамский городской округ, п. Майский, ул. Северная (подключение по ул. Центральная, в районе дома 1Б), на части земельного участка с кадастровым номером 59:07:0000000:5939 согласно прилагаемой схеме предполагаемых к использованию земель или части земельного участка.

Кадастровый номер земельного участка: -

способ размещения: подземный.

площадь: 811 кв.м.

Разрешение выдано на срок: 12 месяцев.

Согласование осуществления рубок деревьев, кустарников, расположенных в границах земельного участка, части земельного участка или земель: не требуется.

Обязанность лиц, получивших разрешение, выполнить предусмотренные статьей 39.35 Земельного кодекса Российской Федерации требования в случае, если использование земель или земельных участков привело к порче или уничтожению плодородного слоя почвы в границах таких земель или земельных участков.

Сведения о досрочном прекращении действия разрешения со дня предоставления земельного участка физическому или юридическому лицу и сроки направления уполномоченным органом заявителю уведомления о предоставлении земельного участка таким лицам: в течении 10 календарных дней.

Дополнительные условия использования участка:

- Охранная зона линейно-кабельного сооружения связи (59:07-6.2189)

АО «Газпром газораспределение Пермь»:

- решение на размещение объекта не дает право на строительство и (или) реконструкцию объектов, не указанных в решении о размещении объектов;

- до момента размещения объекта осуществить согласование с собственниками объектов инфраструктуры, в т.ч. транспортной, расположенных в пределах земельного участка, указанного на прилагаемой схеме;

- соблюдать правила охраны линий и сооружений связи Российской Федерации (утв. постановлением Правительства РФ от 9 июня 1995 г. N 578);

- соблюдать Правила благоустройства территории Краснокамского городского округа, утвержденные решением Краснокамской городской Думы от 24.04.2019 № 61.

В соответствии с пунктом 7(2) Положения о порядке и условиях размещения объектов на землях или земельных участках, находящихся в государственной или муниципальной собственности, на территории Пермского края без предоставления земельных участков и установления сервитутов, утвержденным постановлением Правительства Пермского края от 22.07.2015 № 478-п, предоставить в комитет земельных и имущественных отношений администрации Краснокамского городского округа в течении 1 месяца с момента размещения объектов материалы контрольной геодезической съемки размещенных объектов на бумажном и электронном носителях на безвозмездной основе.

приложение: схема предполагаемых к использованию земель или части земельного участка на 1 л. в 1 экз.

И.о. председателя комитета земельных
и имущественных отношений администрации
Краснокамского городского округа



Ю.А. Отинова

Схема предполагаемых к использованию земель или части земельного участка

Объект: газопровод для транспортировки природного газа под давлением до 1.2 Мпа включительно

Местоположение: Пермский край, г.о. Краснокамский, п. Майский, ул. Северная (подключение по ул. Центральная, в районе дома 1Б)

Площадь земель или части земельного участка, кв.м.: 811

Категория земель: земли населённых пунктов

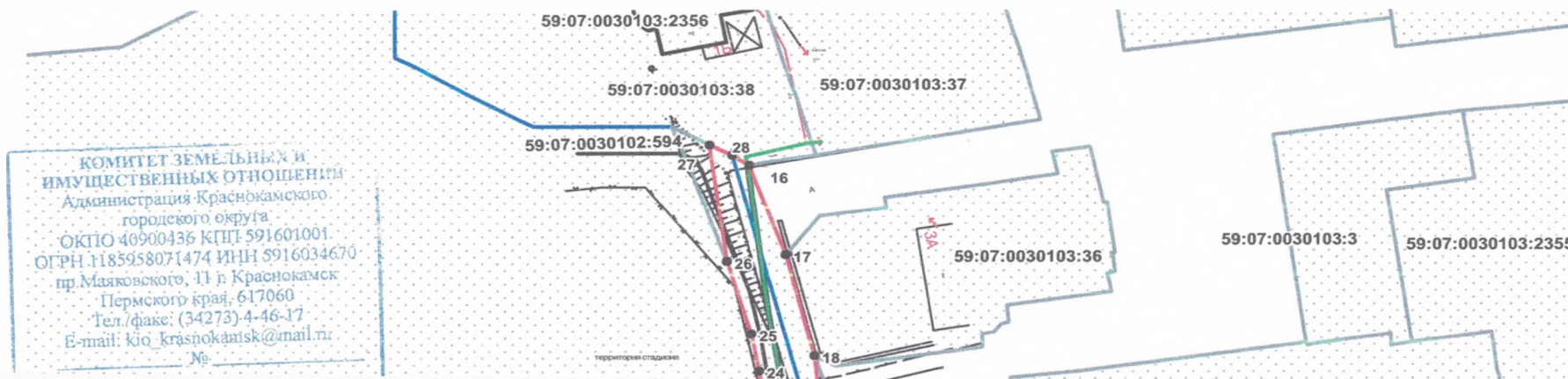
Вид разрешенного использования: для строительства газопровода

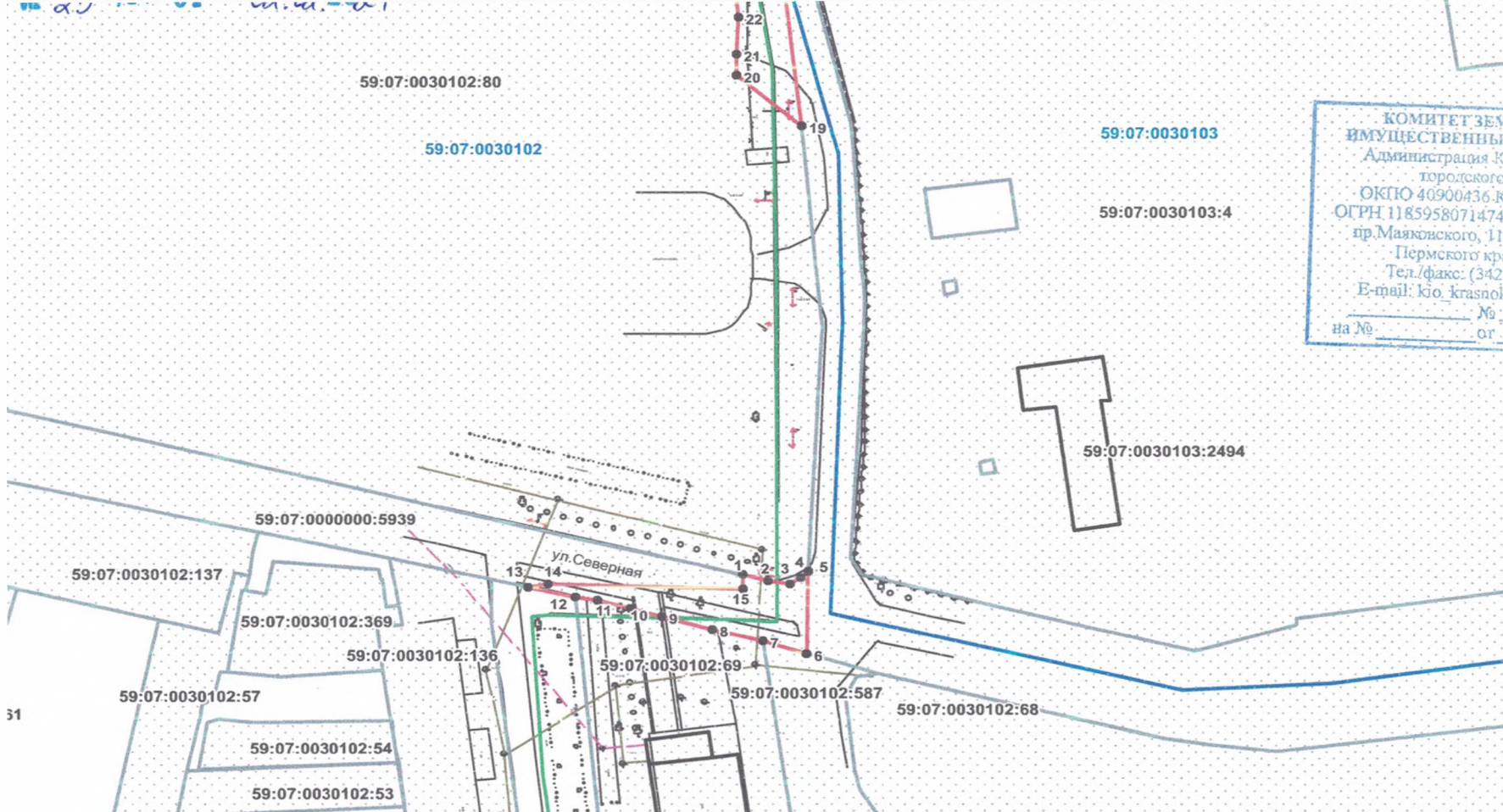


Обозначение характерных точек границ	Координаты (МСК-59), м		Обозначение характерных точек границ	Координаты (МСК-59), м	
	X	Y		X	Y
1	528652,55	2192162,99	16	528805,49	2192157,26
2	528651,60	2192166,79	17	528791,43	2192162,24
3	528651,17	2192170,00	18	528775,57	2192166,25
4	528652,06	2192171,61	19	528725,68	2192171,73
5	528653,15	2192172,63	20	528734,02	2192162,28
6	528639,74	2192172,32	21	528737,46	2192162,27
7	528641,68	2192166,02	22	528743,47	2192162,53
8	528643,70	2192158,48	23	528757,24	2192161,07
9	528645,72	2192150,97	24	528773,08	2192158,40
10	528647,00	2192146,66	25	528778,88	2192157,56
11	528648,29	2192141,91	26	528790,36	2192154,08
12	528648,89	2192138,74	27	528808,77	2192151,58
13	528650,64	2192131,68	28	528807,02	2192154,88
14	528651,09	2192134,66			
15	528650,18	2192163,00			

Описание границ смежных землепользователей:

- от т.1 до т.5 земельный участок с кадастровым номером 59:07:0030102:80
- от т.5 до т.6, земельный участок с кадастровым номером 59:07:0000000:5939
- от т.18 до т.19,
- от т.26 до т.27
- от т.6 до т.7 земельный участок с кадастровым номером 59:07:0030102:587
- от т.7 до т.12 земельный участок с кадастровым номером 59:07:0030102:69
- от т.12 до т.13, земли общего пользования
- от т.16 до т.17
- от т.17 до т.18 земельный участок с кадастровым номером 59:07:0030103:36
- от т.19 до т.26 земельный участок с кадастровым номером 59:07:0030102:80






КОМИТЕТ ЗЕМЕЛЬНЫХ И
ИМУЩЕСТВЕННЫХ ОТНОШЕНИЙ
Администрация Краснокамского
городского округа
ОКПО 40900436 КПП 591601001
ОГРН 1185958071474 ИНН 5916034670
пр.Маяковского, 11 г. Краснокамск
Пермского края, 617060
Тел./факс: (34273) 4-46-17
E-mail: kio_krasnokamsk@mail.ru

№ _____
на № _____ от _____

Масштаб 1:1000

- Условные обозначения:**
- граница предполагаемых к использованию земель
 - граница учтенных земельных участков
 - граница кадастрового квартала
 - проектируемый газопровод
 - существующий газопровод
 - ОКС
- 59:07:0030102 номер кадастрового квартала
59:07:0000000:5939 кадастровый номер земельного участка

Заявитель  /А.В. Крапивин /
Верно