



АДМИНИСТРАЦИЯ КРАСНОКАМСКОГО ГОРОДСКОГО ОКРУГА

РАЗРЕШЕНИЕ

на размещение объекта

№ 116 /24 от «27» сентября 2024 год

**Комитет земельных и имущественных отношений администрации
Краснокамского городского округа**

Разрешает Акционерному обществу «Газпром газораспределение Пермь» (Краснокамский филиал), ОГРН 1025900512670, ИНН 5902183841, юридический адрес: г. Пермь, ул. Петропавловская, 43; почтовый адрес: 617060, Пермский край, г. Краснокамск, ул. Геофизиков, 5, тел./факс (34273) 4-30-45, 7-30-87.

использование земельного участка (части земельного участка, земель государственной неразграниченной собственности): газопровод для транспортировки природного газа под давлением до 1,2 МПа включительно, для размещения которых не требуется разрешения на строительство.

на землях: государственной неразграниченной собственности.

Местоположение: Пермский край, Краснокамский городской округ, д. Конец-Бор, ул. Молодежная (подключение в районе дома 55а), на части земельного участка с кадастровым номером 59:07:0540101:626 согласно прилагаемой схеме предполагаемых к использованию земель или части земельного участка.

Кадастровый номер земельного участка: -

способ размещения: подземный.

площадь: 114 кв.м.

Разрешение выдано на срок: 12 месяцев.

Согласование осуществления рубок деревьев, кустарников, расположенных в границах земельного участка, части земельного участка или земель: не требуется.

Обязанность лиц, получивших разрешение, выполнить предусмотренные статьей 39.35 Земельного кодекса Российской Федерации требования в случае, если использование земель или земельных участков привело к порче или уничтожению плодородного слоя почвы в границах таких земель или земельных участков.

Сведения о досрочном прекращении действия разрешения со дня предоставления земельного участка физическому или юридическому лицу и сроки направления уполномоченным органом заявителю уведомления о предоставлении земельного участка таким лицам: в течении 10 календарных дней.

Дополнительные условия использования участка:

Территория, согласно схеме, расположена в зоне с особыми условиями использования территории:

- приаэродромная территория аэродрома аэропорта Большое Савино (59:32-6.553);

АО «Газпром газораспределение Пермь»:

- решение на размещение объекта не дает право на строительство и (или) реконструкцию объектов, не указанных в решении о размещении объектов;

- до момента размещения объекта осуществить согласование с собственниками объектов инфраструктуры, в т.ч. транспортной, расположенных в пределах земельного участка, указанного на прилагаемой схеме;


- соблюдать правила охранных зон воздушного пространства, установленные Постановлением Правительства Российской Федерации от 11.03.2010 № 138 «Об утверждении Федеральных правил использования воздушного пространства Российской Федерации»;

- соблюдать Правила благоустройства территории Краснокамского городского округа, утвержденные решением Краснокамской городской Думы от 24.04.2019 № 61.

В соответствии с пунктом 7(2) Положения о порядке и условиях размещения объектов на землях или земельных участках, находящихся в государственной или муниципальной собственности, на территории Пермского края без предоставления земельных участков и установления сервитутов, утвержденным постановлением Правительства Пермского края от 22.07.2015 № 478-п, предоставить в комитет земельных и имущественных отношений администрации Краснокамского городского округа в течении 1 месяца с момента размещения объектов материалы контрольной геодезической съемки размещенных объектов на бумажном и электронном носителях на безвозмездной основе.

приложение: схема предполагаемых к использованию земель или части земельного участка на 1 л. в 1 экз.

И.о. председателя комитета земельных
и имущественных отношений администрации
Краснокамского городского округа



Ю.А. Отинова

Схема предполагаемых к использованию земель или части земельного участка

Объект: газопровод для транспортировки природного газа под давлением до 1.2 Мпа включительно

Местоположение: Пермский край, г.о. Краснокамский, д. Конец-Бор, ул. Молодежная, в районе дома 55а

Площадь земель или части земельного участка, кв.м **114**

Категория земель: **земли населённых пунктов**

Вид разрешенного использования: **для строительства газопровода**

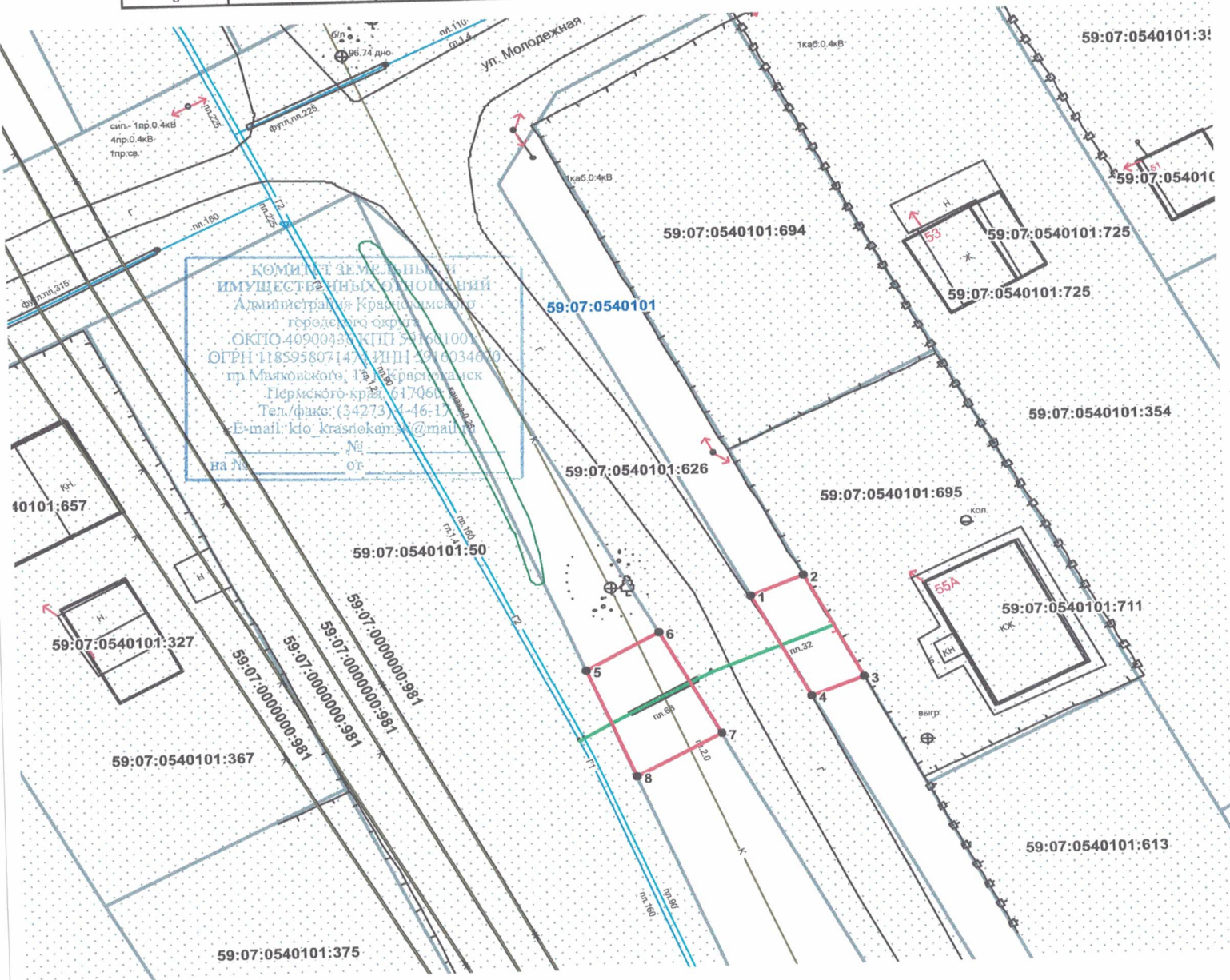
КРАЗРЕШЕНИЮ НА РАЗМЕЩЕНИЕ
№ 116/24 ОТ 24.02.2024



| Обозначение характерных точек границ | Координаты (МСК-59), м | |
|--|------------------------|------------|
| | X | Y |
| 1 | 524871,75 | 2197161,09 |
| 2 | 524873,40 | 2197165,27 |
| 3 | 524864,40 | 2197169,71 |
| 4 | 524862,80 | 2197165,67 |
| - | | |
| 5 | 524865,51 | 2197148,24 |
| 6 | 524868,62 | 2197153,94 |
| 7 | 524859,76 | 2197158,55 |
| 8 | 524856,15 | 2197151,96 |

Описание границ смежных землепользователей:

от т.1 до т.2, земли общего пользования
от т.3 до т.4,
от т.5 до т.6,
от т.7 до т.8
от т.2 до т.3
земельный участок с кадастровым номером 59:07:0540101:695
от т.4 до т.1,
от т.6 до т.7
от т.8 до т.5
земельный участок с кадастровым номером 59:07:0540101:626
земельный участок с кадастровым номером 59:07:0540101:50











КОМИТЕТ ЗЕМЕЛЬНЫХ ИМУЩЕСТВЕННЫХ ОТНОШЕНИЙ
Администрация Краснокамского городского округа
ОКПО 40900437, ОГРН 591601001
ОГРН 118595807147, ИНН 5916034030
пр. Маяковского, 17а, 32, Краснокамск
Пермского края, 617060
Тел./факс: (34273) 4-46-17
E-mail: kio_krasnokamsk@mail.ru
№ _____
от _____

Масштаб 1:500

Заявитель  /А.В. Крапивин /
Верно

Условные обозначения:

-  граница предполагаемых к использованию земель
-  граница учтенных земельных участков
-  граница кадастрового квартала
-  проектируемый газопровод
-  существующий газопровод
-  ОКС
-  59:07:0540101 номер кадастрового квартала
-  59:07:0540101:695 кадастровый номер земельного участка