



АДМИНИСТРАЦИЯ КРАСНОКАМСКОГО ГОРОДСКОГО ОКРУГА

РАЗРЕШЕНИЕ

на размещение объекта

№ 175 /24 от «12» апреля 2024 год

Комитет земельных и имущественных отношений администрации
Краснокамского городского округа

Разрешает Акционерному обществу «Газпром газораспределение Пермь» (Краснокамский филиал), ОГРН 1025900512670, ИНН 5902183841, юридический адрес: г. Пермь, ул. Петропавловская, 43; почтовый адрес: 617060, Пермский край, г. Краснокамск, ул. Геофизиков, 5, тел./факс (34273) 4-30-45, 7-30-87.

использование земельного участка (части земельного участка, земель государственной неразграниченной собственности): газопровод для транспортировки природного газа под давлением до 1,2 МПа включительно, для размещения которых не требуется разрешения на строительство.

на землях: муниципальной собственности.

Местоположение: Пермский край, Краснокамский городской округ, с правой стороны а/д «Мысы-Ласьва», ул. Весенняя, в районе дома 1, на части земельного участка с кадастровым номером 59:07:2370106:1988 согласно прилагаемой схеме предполагаемых к использованию земель или части земельного участка.

Кадастровый номер земельного участка: -

способ размещения: подземный.

площадь: 77 кв.м.

Разрешение выдано на срок: 12 месяцев.

Согласование осуществления рубок деревьев, кустарников, расположенных в границах земельного участка, части земельного участка или земель: не требуется.

Обязанность лиц, получивших разрешение, выполнить предусмотренные статьей 39.35 Земельного кодекса Российской Федерации требования в случае, если использование земель или земельных участков привело к порче или уничтожению плодородного слоя почвы в границах таких земель или земельных участков.

Сведения о досрочном прекращении действия разрешения со дня предоставления земельного участка физическому или юридическому лицу и сроки направления уполномоченным органом заявителю уведомления о предоставлении земельного участка таким лицам: в течении 10 календарных дней.

Дополнительные условия использования участка:

Территория, согласно схеме, расположена в зоне с особыми условиями использования территории:

- приаэродромная территория аэродрома аэропорта Большое Савино (59:32-6.553);

- публичный сервитут для подключения (технологического присоединения) к сетям инженерно-технического обеспечения путем размещения линейного объекта воздушных линий электропередач, наименование: строительство ВЛ 0,4 кВ с установкой ПУ для электроснабжения г.Краснокамск (59:07-6.1571);

- охранная зона строительство ВЛ 0,4 кВ с установкой ПУ для электроснабжения г.Краснокамск (4500067212) (59:07-6.2121).

В границах земельного участка расположено:

- сооружение с кадастровым номером 59:07:2370106:2672 (ВЛ 0,4 кВ с установкой ПУ для электроснабжения г.Краснокамск (4500067212)).


АО «Газпром газораспределение Пермь»:

- решение на размещение объекта не дает право на строительство и (или) реконструкцию объектов, не указанных в решении о размещении объектов;
- до момента размещения объекта осуществить согласование с собственниками объектов инфраструктуры, в т.ч. транспортной, расположенных в пределах земельного участка, указанного на прилагаемой схеме;
- соблюдать правила охранных зон воздушного пространства, установленные Постановлением Правительства Российской Федерации от 11.03.2010 № 138 «Об утверждении Федеральных правил использования воздушного пространства Российской Федерации»;
- соблюдать Правила охраны электрических сетей, установленные постановлением Правительства Российской Федерации от 24.02.2009 № 160 «О порядке установления охранных зон объектов электросетевого хозяйства и особых условий использования земельных участков, расположенных в границах таких зон»;
- соблюдать Правила благоустройства территории Краснокамского городского округа, утвержденные решением Краснокамской городской Думы от 24.04.2019 № 61.

В соответствии с пунктом 7(2), Положения о порядке и условиях размещения объектов на землях или земельных участках, находящихся в государственной или муниципальной собственности, на территории Пермского края без предоставления земельных участков и установления сервитутов, утвержденным постановлением Правительства Пермского края от 22.07.2015 № 478-п, предоставить в комитет земельных и имущественных отношений администрации Краснокамского городского округа в течении 1 месяца с момента размещения объектов материалы контрольной геодезической съемки размещенных объектов на бумажном и электронном носителях на безвозмездной основе.

приложение: схема предполагаемых к использованию земель или части земельного участка на 1 л. в 1 экз.

И.о. председателя комитета земельных и имущественных отношений администрации Краснокамского городского округа

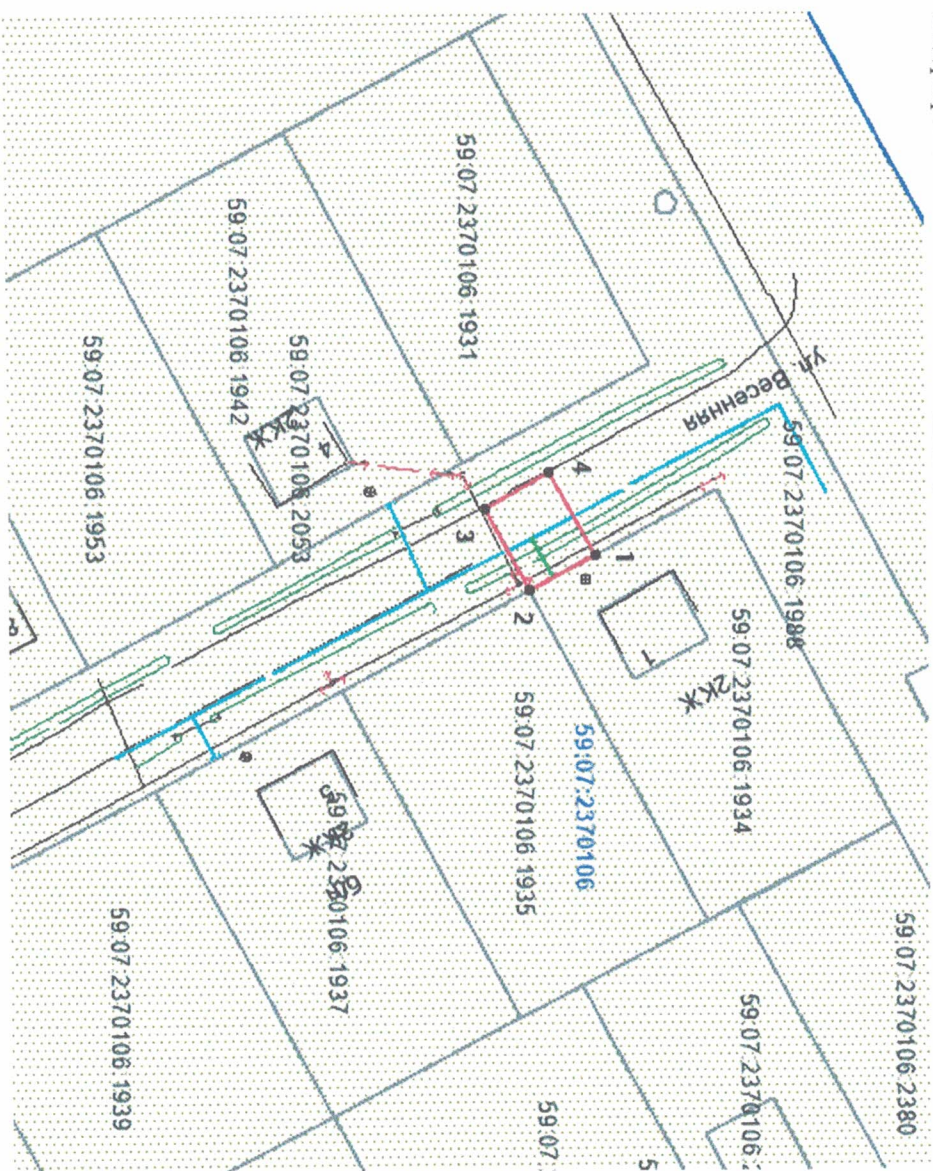


Ю.А. Отинова

Олешкевич О.Н.,
2-06-70 (доб. 716)

Схема предполагаемых к использованию земель или части земельного участка

Объект: газопровод для транспортировки природного газа под давлением до 1,2 Мпа включительно
 Местоположение: Пермский край, г.о. Краснокамский, г. Краснокамск, с правой стороны в/д "Мысы-Лявья" (подключение в районе дома 1, по ул. Весенняя, в п. Лявья)
 Площадь земель или части земельного участка, кв.м: 77
 Категория земель: земли населенных пунктов
 Вид разрешенного использования: для строительства газопровода



Масштаб 1:800

Описание границ смежных землепользователей:
 от т.1 до т.2
 от т.2 до т.1

- граница участка с кадастровым № 59:07:2370106:1934
- граница участка с кадастровым № 59:07:2370106:1988

Обозначение характерных точек границ	Координаты, м (МСК-59)	
	X	Y
1	524718,02	2214419,45
2	524711,01	2214423,15
3	524706,38	2214414,58
4	524713,27	2214410,85


КОМИТЕТ ЗЕМЕЛЬНЫХ И ГОСУДАРСТВЕННЫХ ОТНОШЕНИЙ
 Администрация Краснокамского городского округа
 ОКПО 40900436 КПП 591601001
 ОГРН 1185958071474 ИНН 5916034670
 пр. Маяковского, 11 г. Краснокамск
 Пермского края, 617060
 Тел./факс: (34273) 4-46-17
 E-mail: kio_krasnokamsk@mail.ru

№ _____ от _____ № _____

КРАЗРЕШЕНИЮ НА Р/ЗВ ДЕНЕЖ
 № 125/24 ОТ 19.04.2024

Условные обозначения:

- - граница предполагаемых к использованию земель;
- - граница учтенных земельных участков;
- - граница кадастрового квартала;
- - проектируемый газопровод;
- - существующий газопровод;
- - обозначение кадастрового квартала;
- - кадастровый номер земельного участка;

Заявитель  /Кристина А.В./