



# АДМИНИСТРАЦИЯ КРАСНОКАМСКОГО ГОРОДСКОГО ОКРУГА

## РАЗРЕШЕНИЕ

на размещение объекта

№ 178 /24 от «12» апреля 2024 год

**Комитет земельных и имущественных отношений администрации  
Краснокамского городского округа**

**Разрешает** Акционерному обществу «Газпром газораспределение Пермь» (Краснокамский филиал), ОГРН 1025900512670, ИНН 5902183841, юридический адрес: г. Пермь, ул. Петропавловская, 43; почтовый адрес: 617060, Пермский край, г. Краснокамск, ул. Геофизиков, 5, тел./факс (34273) 4-30-45, 7-30-87.

**использование земельного участка (части земельного участка, земель государственной неразграниченной собственности):** газопровод для транспортировки природного газа под давлением до 1,2 МПа включительно, для размещения которых не требуется разрешения на строительство.

**на землях:** государственной неразграниченной собственности.

**Местоположение:** Пермский край, Краснокамский городской округ, с. Мысы, по ул. Попова, в районе дома 10 на землях в кадастровых кварталах 59:07:2370104, 59:07:0180205 согласно прилагаемой схеме предполагаемых к использованию земель или части земельного участка.

**Кадастровый номер земельного участка:** -

**способ размещения:** подземный.

**площадь:** 74 кв.м.

**Разрешение выдано на срок:** 12 месяцев.

**Согласование осуществления рубок деревьев, кустарников, расположенных в границах земельного участка, части земельного участка или земель:** не требуется.

Обязанность лиц, получивших разрешение, выполнить предусмотренные статьей 39.35 Земельного кодекса Российской Федерации требования в случае, если использование земель или земельных участков привело к порче или уничтожению плодородного слоя почвы в границах таких земель или земельных участков.

Сведения о досрочном прекращении действия разрешения со дня предоставления земельного участка физическому или юридическому лицу и сроки направления уполномоченным органом заявителю уведомления о предоставлении земельного участка таким лицам: в течении 10 календарных дней.

**Дополнительные условия использования участка:**

Территория, согласно схеме, расположена в зоне с особыми условиями использования территории:

- приаэродромная территория аэродрома аэропорта Большое Савино (59:32-6.553);

- охранный зона ВЛ-6 КВ Ф. Восход ПС Оверята (59:07-6.252).

В границах земельного участка расположено:

- сооружение с кадастровым номером 59:00:0000000:7931 (Электросетевой комплекс 'Оверята').


## АО «Газпром газораспределение Пермь»:

- решение на размещение объекта не дает право на строительство и (или) реконструкцию объектов, не указанных в решении о размещении объектов;
- до момента размещения объекта осуществить согласование с собственниками объектов инфраструктуры, в т.ч. транспортной, расположенных в пределах земельного участка, указанного на прилагаемой схеме;
- соблюдать правила охранных зон воздушного пространства, установленные Постановлением Правительства Российской Федерации от 11.03.2010 № 138 «Об утверждении Федеральных правил использования воздушного пространства Российской Федерации»;
- соблюдать Правила охраны электрических сетей, установленные постановлением Правительства Российской Федерации от 24.02.2009 № 160 «О порядке установления охранных зон объектов электросетевого хозяйства и особых условий использования земельных участков, расположенных в границах таких зон»;
- соблюдать Правила благоустройства территории Краснокамского городского округа, утвержденные решением Краснокамской городской Думы от 24.04.2019 № 61.

В соответствии с пунктом 7(2) Положения о порядке и условиях размещения объектов на землях или земельных участках, находящихся в государственной или муниципальной собственности, на территории Пермского края без предоставления земельных участков и установления сервитутов, утвержденным постановлением Правительства Пермского края от 22.07.2015 № 478-п, предоставить в комитет земельных и имущественных отношений администрации Краснокамского городского округа в течении 1 месяца с момента размещения объектов материалы контрольной геодезической съемки размещенных объектов на бумажном и электронном носителях на безвозмездной основе.

**приложение:** схема предполагаемых к использованию земель или части земельного участка на 1 л. в 1 экз.

И.о. председателя комитета земельных и имущественных отношений администрации Краснокамского городского округа

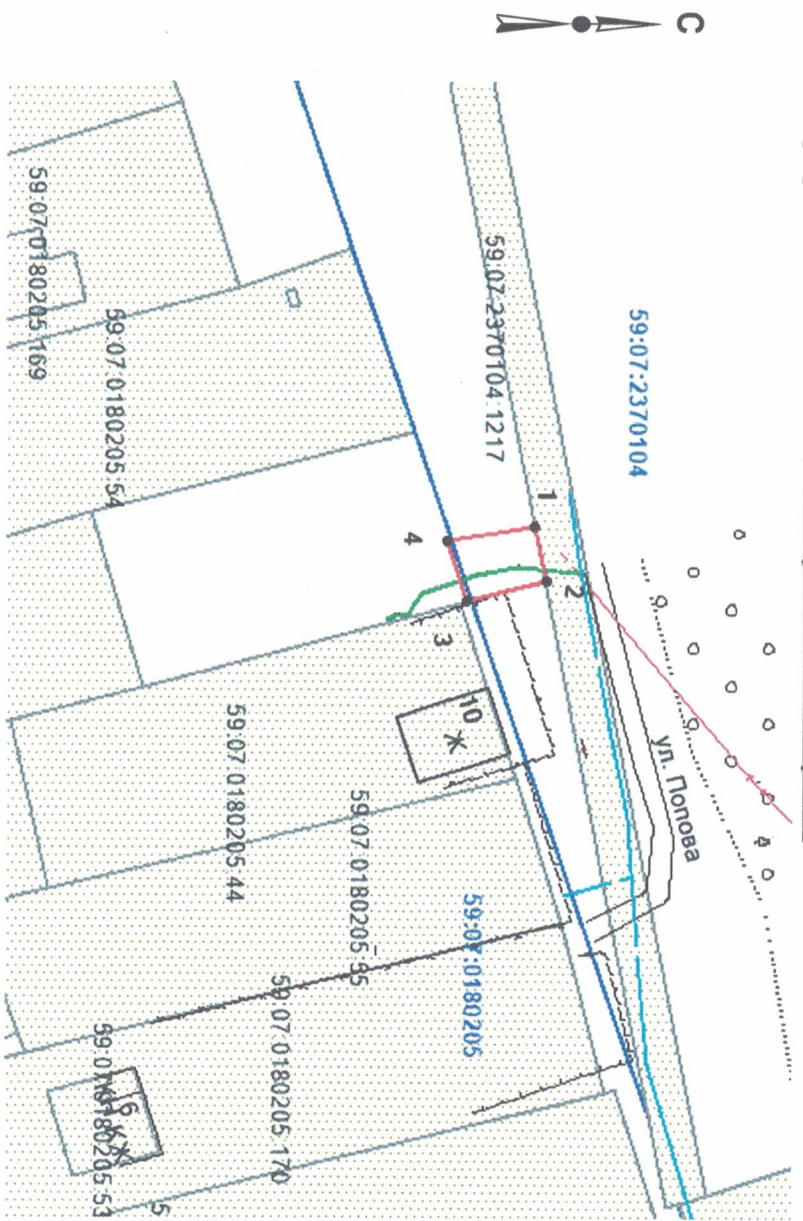


Ю.А. Отинова

# Схема предполагаемых к использованию земель или части земельного участка

Объект: газопровод для транспортировки природного газа под давлением до 1,2 МПа включительно  
 Местоположение: Пермский край, г.о. Краснокамский, г. Краснокамск (подключение в районе дома 10 по ул. Попова, в с. Мысы)  
 Площадь земель или части земельного участка, кв.м: 74  
 Категория земель: земли населенных пунктов

Вид разрешенного использования: для строительства газопровода



Обозначение характерных точек границ	Координаты, м (МСК-59)	
	X	Y
1	523692,82	2210561,79
2	523694,12	2210568,42
3	523684,57	2210570,79
4	523682,32	2210563,45

КОМИТЕТ ЗЕМЕЛЬНЫХ И ИМУЩЕСТВЕННЫХ ОТНОШЕНИЙ  
 Администрации Краснокамского городского округа  
 ОКПО 40900436 КПП 591601001  
 ОГРН 1185958071474 ИНН 5916034670  
 пр. Маяковского, 11 г. Краснокамск  
 Пермского края, 617060  
 Тел./факс: (34273) 4-46-17  
 E-mail: kio\_krasnokamsk@mail.ru


**КРАЗРЕШЕНИЮ НА РАЗМЕЩЕНИЕ**  
 № 178 / 24 от 12.04.2024

### Условные обозначения:

- - граница предполагаемых к использованию земель;
- - граница учтенных земельных участков;
- - граница кадастрового квартала;
- - проектируемый газопровод;
- - существующий газопровод;
- - обозначение кадастрового квартала;
- - кадастровый номер земельного участка;

Масштаб 1:900

Описание границ смежных землепользователей:  
 от т.1 до т.2 - граница участка с кадастровым № 59:07:2370104:1217  
 от т.2 до т.1 - земли общего пользования

Заявитель  /Кравченко А.В./