



# АДМИНИСТРАЦИЯ КРАСНОКАМСКОГО ГОРОДСКОГО ОКРУГА

## РАЗРЕШЕНИЕ

на размещение объекта

№ 222/24 от «31» мая 2024 год

Комитет земельных и имущественных отношений администрации  
Краснокамского городского округа

**Разрешает** Акционерному обществу «Газпром газораспределение Пермь» (Филиал в г. Краснокамск), ОГРН 1025900512670, ИНН 5902183841, юридический адрес: г. Пермь, ул. Петропавловская, 43; почтовый адрес: 617060, Пермский край, г. Краснокамск, ул. Геофизиков, 5, тел./факс (34273) 4-30-45, 7-30-87.

**использование земельного участка (части земельного участка, земель государственной неразграниченной собственности):** газопровод для транспортировки природного газа под давлением до 1,2 МПа включительно, для размещения которых не требуется разрешения на строительство.

**на землях:** государственной (неразграниченной) собственности.

**Местоположение:** Пермский край, Краснокамский городской округ, с. Мысы, ул. Почтовая, в районе дома 17/1, на землях в кадастровом квартале 59:07:0180111, согласно прилагаемой схеме предполагаемых к использованию земель или части земельного участка.

**Кадастровый номер земельного участка:** -

**способ размещения:** подземный.

**площадь:** 298 кв.м.

**Разрешение выдано на срок:** 12 месяцев.

**Согласование осуществления рубок деревьев, кустарников, расположенных в границах земельного участка, части земельного участка или земель:** не требуется.

Обязанность лиц, получивших разрешение, выполнить предусмотренные статьей 39.35 Земельного кодекса Российской Федерации требования в случае, если использование земель или земельных участков привело к порче или уничтожению плодородного слоя почвы в границах таких земель или земельных участков.

Сведения о досрочном прекращении действия разрешения со дня предоставления земельного участка физическому или юридическому лицу и сроки направления уполномоченным органом заявителю уведомления о предоставлении земельного участка таким лицам: в течении 10 календарных дней.

**Дополнительные условия использования участка:**

Территория, согласно схеме, расположена в зоне с особыми условиями использования территории:

- приаэродромная территория аэродрома аэропорта Большое Савино (59.32.2.857);

**АО «Газпром газораспределение Пермь»:**

- решение на размещение объекта не дает право на строительство и (или) реконструкцию объектов, не указанных в решении о размещении объектов;

- до момента размещения объекта осуществить согласование с собственниками объектов инфраструктуры, в т.ч. транспортной, расположенных в пределах земельного участка, указанного на прилагаемой схеме;
- соблюдать правила охранных зон воздушного пространства, установленные Постановлением Правительства Российской Федерации от 11.03.2010 № 138 «Об утверждении Федеральных правил использования воздушного пространства Российской Федерации»;
- соблюдать Правила благоустройства территории Краснокамского городского округа, утвержденные решением Краснокамской городской Думы от 24.04.2019 № 61.

В соответствии с пунктом 7(2) Положения о порядке и условиях размещения объектов на землях или земельных участках, находящихся в государственной или муниципальной собственности, на территории Пермского края без предоставления земельных участков и установления сервитутов, утвержденным постановлением Правительства Пермского края от 22.07.2015 № 478-п, предоставить в комитет земельных и имущественных отношений администрации Краснокамского городского округа в течении 1 месяца с момента размещения объектов материалы контрольной геодезической съемки размещенных объектов на бумажном и электронном носителях на безвозмездной основе.

**приложение:** схема предполагаемых к использованию земель или части земельного участка на 1 л. в 1 экз.

Председатель комитета земельных  
и имущественных отношений администрации  
Краснокамского городского округа



Ю.А. Отинова

О.О.Фирулева,  
2-06-70 (доб. 714)

# Схема предполагаемых к использованию земель или части земельного участка

Объект: газопровод для транспортировки природного газа под давлением до 1.2 Мпа включительно

Местоположение: Пермский край, г.о. Краснокамский, с. Мысы, ул. Почтовая, в районе дома 17/1

Площадь земель или части земельного участка, кв.м **298**

Категория земель: земли населённых пунктов

Вид разрешенного использования: для строительства газопровода

**РАЗРЕШЕНИЕ НА РАЗМЕЩЕНИЕ**  
№ 222/24 ОТ 31.05.2024

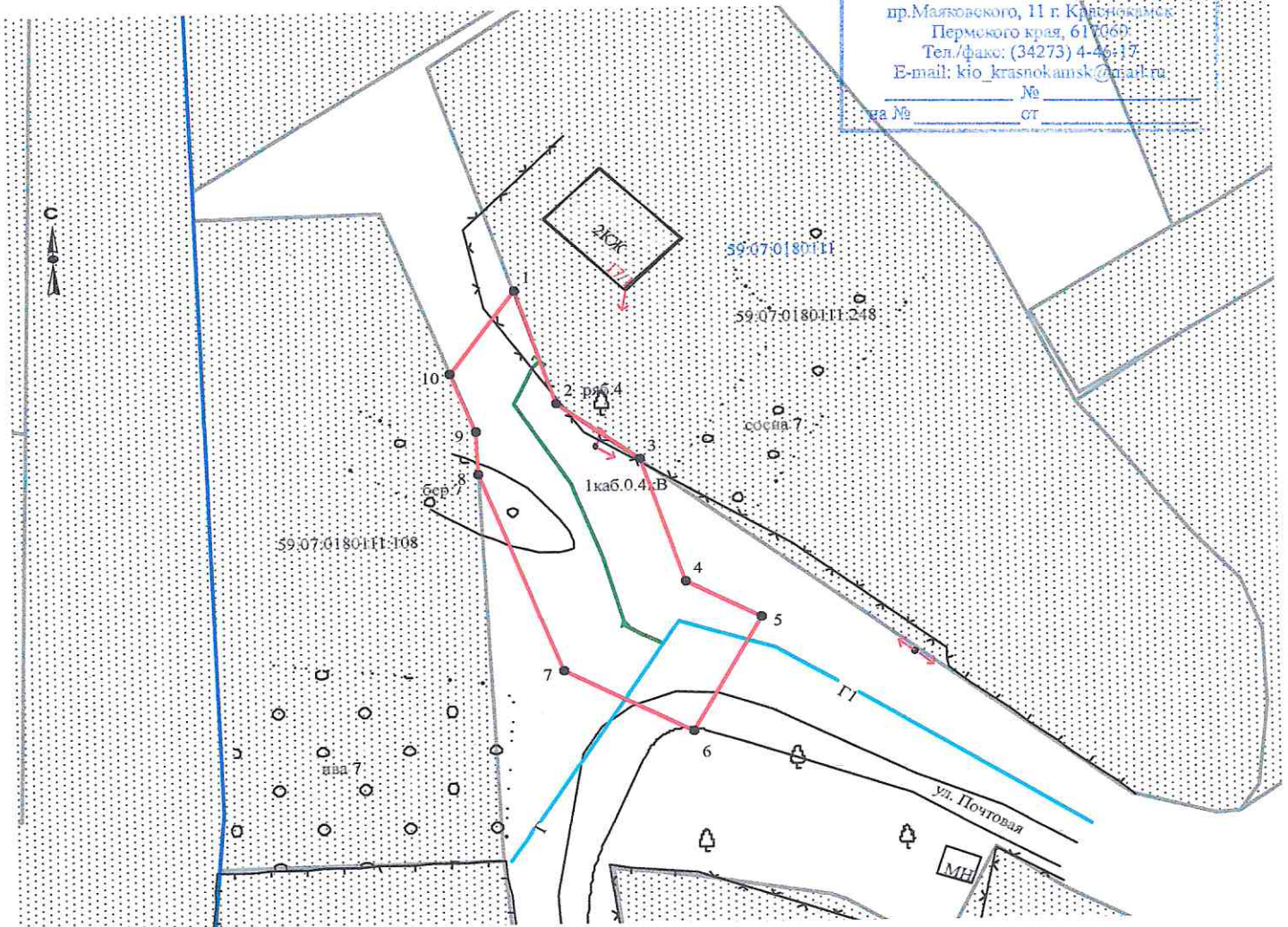
Обозначение характерных точек границ	Координаты (МСК-59), м	
	X	Y
1	523885.79	2212008.37
2	523877.04	2212011.23
3	523872.64	2212016.86
4	523863.16	2212019.98
5	523860.43	2212025.11
6	523851.58	2212020.35
7	523856.44	2212011.43
8	523871.63	2212005.76
9	523874.91	2212005.62
10	523879.49	2212003.93

Описание границ смежных землепользователей:

- от т.1 до т.3 земельный участок с кадастровым номером 59:07:0180111:248
- от т.3 до т.8 земли общего пользования
- от т.10 до т.1 земельный участок с кадастровым номером 59:07:0180111:108

КОМИТЕТ ЗЕМЕЛЬНЫХ И  
ИМУЩЕСТВЕННЫХ ОТНОШЕНИЙ  
Администрация Краснокамского  
городского округа  
ОКПО 40900436 КПП 591601001  
ОГРН 1185958071474 ИНН 5916034670  
пр.Маяковского, 11 г. Краснокамск  
Пермского края, 617069  
Тел./факс: (34273) 4-46-17  
E-mail: kio\_krasnokamsk@yandex.ru

№ \_\_\_\_\_  
от \_\_\_\_\_



Масштаб 1:500

Заявитель А.В. Крапивин

Верно

### Условные обозначения:

- граница предполагаемых к использованию земель
- граница учтенных земельных участков
- граница кадастрового квартала
- проектируемый газопровод
- существующий газопровод

59:07:0180111:248 кадастровый номер земельного участка  
59:07:0180111 номер кадастрового квартала



# АДМИНИСТРАЦИЯ КРАСНОКАМСКОГО ГОРОДСКОГО ОКРУГА

## РАЗРЕШЕНИЕ

на размещение объекта

№ 223 /24 от « 31 » мая 2024 год

Комитет земельных и имущественных отношений администрации  
Краснокамского городского округа

**Разрешает** Акционерному обществу «Газпром газораспределение Пермь» (Краснокамский филиал), ОГРН 1025900512670, ИНН 5902183841, юридический адрес: г. Пермь, ул. Петропавловская, 43; почтовый адрес: 617060, Пермский край, г. Краснокамск, ул. Геофизиков, 5, тел./факс (34273) 4-30-45, 7-30-87.

**использование земельного участка (части земельного участка, земель государственной неразграниченной собственности):** газопровод для транспортировки природного газа под давлением до 1,2 МПа включительно, для размещения которых не требуется разрешения на строительство.

**на землях:** муниципальная собственность.

**Местоположение:** Пермский край, Краснокамский городской округ, п. Ласьва (подключение в районе дома 92, по ул. Центральная), на части земельного участка с кадастровым номером 59:07:2370104:2707, согласно прилагаемой схеме предполагаемых к использованию земель или части земельного участка.

**Кадастровый номер земельного участка: -**

**способ размещения:** подземный.

**площадь:** 71 кв.м.

**Разрешение выдано на срок:** 12 месяцев.

**Согласование осуществления рубок деревьев, кустарников, расположенных в границах земельного участка, части земельного участка или земель:** не требуется.

Обязанность лиц, получивших разрешение, выполнить предусмотренные статьей 39.35 Земельного кодекса Российской Федерации требования в случае, если использование земель или земельных участков привело к порче или уничтожению плодородного слоя почвы в границах таких земель или земельных участков.

Сведения о досрочном прекращении действия разрешения со дня предоставления земельного участка физическому или юридическому лицу и сроки направления уполномоченным органом заявителю уведомления о предоставлении земельного участка таким лицам: в течении 10 календарных дней.

**Дополнительные условия использования участка:**

Территория, согласно схеме, расположена в зоне с особыми условиями использования территории:

- приаэродромная территория аэродрома аэропорта Большое Савино (59.32.2.857);

- охранная зона Строительство ВЛ 0,4 кВ с установкой ПУ для электроснабжения города Краснокамск (4500064651) (59:07-6.2038);

**АО «Газпром газораспределение Пермь»:**

- решение на размещение объекта не дает право на строительство и (или) реконструкцию объектов, не указанных в решении о размещении объектов;

- до момента размещения объекта осуществить согласование с собственниками объектов инфраструктуры, в т.ч. транспортной, расположенных в пределах земельного участка, указанного на прилагаемой схеме;
- соблюдать правила охранных зон воздушного пространства, установленные Постановлением Правительства Российской Федерации от 11.03.2010 № 138 «Об утверждении Федеральных правил использования воздушного пространства Российской Федерации»;
- соблюдать Правила охраны электрических сетей, установленные постановлением Правительства Российской Федерации от 24.02.2009 № 160 «О порядке установления охранных зон объектов электросетевого хозяйства и особых условий использования земельных участков, расположенных в границах таких зон»;
- соблюдать Правила благоустройства территории Краснокамского городского округа, утвержденные решением Краснокамской городской Думы от 24.04.2019 № 61.

В соответствии с пунктом 7(2) Положения о порядке и условиях размещения объектов на землях или земельных участках, находящихся в государственной или муниципальной собственности, на территории Пермского края без предоставления земельных участков и установления сервитутов, утвержденным постановлением Правительства Пермского края от 22.07.2015 № 478-п, предоставить в комитет земельных и имущественных отношений администрации Краснокамского городского округа в течении 1 месяца с момента размещения объектов материалы контрольной геодезической съемки размещенных объектов на бумажном и электронном носителях на безвозмездной основе.

**приложение:** схема предполагаемых к использованию земель или части земельного участка на 1 л. в 1 экз.

Председатель комитета земельных  
и имущественных отношений администрации  
Краснокамского городского округа



Ю.А. Отинова

О.О.Фирулева,  
2-06-70 (доб. 714)

**Схема предполагаемых к использованию земель или части земельного участка**

Объект: газопровод для транспортировки природного газа под давлением до 1,2 МПа включительно  
 Местоположение: Пермский край, г.о. Краснокамский, п. Ласьва (подключение в районе дома 92, по ул. Центральная)  
 Площадь земель или части земельного участка, кв.м: 71

Категория земель: земли населенных пунктов

Вид разрешенного использования: для строительства газопровода



Масштаб 1:900

Описание границ смежных землепользователей:

- от т.1 до т.2
- от т.2 до т.1
- граница участка с кадастровым № 59:07:2370104:2706
- граница участка с кадастровым № 59:07:2370104:2707

Обозначение характерных точек границ	Координаты, м (МСК-59)	
	X	Y
1	524863,05	2214581,45
2	524871,23	2214577,81
3	524874,42	2214585,18
4	524866,19	2214588,72

КОМИТЕТ ЗЕМЕЛЬНЫХ И  
 МУНИЦИПАЛЬНЫХ ОТНОШЕНИЙ  
 Администрация Краснокамского  
 городского округа  
 ОГРН 409000436 КПП 591601001  
 ОГРН 1185958071474 ИНН 5916034670  
 пр. Маяковского, 11 г. Краснокамск  
 Пермского края, 617060  
 Тел./факс: (34273) 4-46-17  
 E-mail: kio\_krasnokamsk@mail.ru

на № \_\_\_\_\_ № \_\_\_\_\_  
 от \_\_\_\_\_

**КРАЗРЕШЕНИЮ НА РАЗМЕЩЕНИЕ**  
**№ 223/24 ОТ 31.05.2024**

**Условные обозначения:**

- - граница предполагаемых к использованию земель;
- - граница учтенных земельных участков;
- - граница кадастрового квартала;
- - проектируемый газопровод;
- - существующий газопровод;
- - обозначение кадастрового квартала;
- 59:07:2370104
- 59:07:2370104:2706

Заявитель \_\_\_\_\_

/Красовин А.В./



# АДМИНИСТРАЦИЯ КРАСНОКАМСКОГО ГОРОДСКОГО ОКРУГА

## РАЗРЕШЕНИЕ

на размещение объекта

№ 224 /24 от « 31 » мая 2024 год

Комитет земельных и имущественных отношений администрации  
Краснокамского городского округа

Разрешает Акционерному обществу «Газпром газораспределение Пермь» (Филиал в г. Краснокамск), ОГРН 1025900512670, ИНН 5902183841, юридический адрес: г. Пермь, ул. Петропавловская, 43; почтовый адрес: 617060, Пермский край, г. Краснокамск, ул. Геофизиков, 5, тел./факс (34273) 4-30-45, 7-30-87.

**использование земельного участка (части земельного участка, земель государственной неразграниченной собственности):** газопровод для транспортировки природного газа под давлением до 1,2 МПа включительно, для размещения которых не требуется разрешения на строительство.

**на землях:** государственной (неразграниченной) собственности.

**Местоположение:** Пермский край, Краснокамский городской округ, ДНТ Никитино, ул. Лесная, у дома 17, на землях в кадастровом квартале 59:07:2390101, согласно прилагаемой схеме предполагаемых к использованию земель или части земельного участка.

**Кадастровый номер земельного участка:** -

**способ размещения:** подземный.

**площадь:** 231 кв.м.

**Разрешение выдано на срок:** 12 месяцев.

**Согласование осуществления рубок деревьев, кустарников, расположенных в границах земельного участка, части земельного участка или земель:** не требуется.

Обязанность лиц, получивших разрешение, выполнить предусмотренные статьей 39.35 Земельного кодекса Российской Федерации требования в случае, если использование земель или земельных участков привело к порче или уничтожению плодородного слоя почвы в границах таких земель или земельных участков.

Сведения о досрочном прекращении действия разрешения со дня предоставления земельного участка физическому или юридическому лицу и сроки направления уполномоченным органом заявителю уведомления о предоставлении земельного участка таким лицам: в течении 10 календарных дней.

**Дополнительные условия использования участка:**

Территория, согласно схеме, расположена в зоне с особыми условиями использования территории:

- приаэродромная территория аэродрома аэропорта Большое Савино (59.32.2.857);
- водоохранная зона реки Ласьва, часть 1 (59:07-6.693);
- водоохранная зона реки Ласьва и её ранее неучтённых в ГВР притоков, часть 1 (59:00-6.414).

**АО «Газпром газораспределение Пермь»:**

- решение на размещение объекта не дает право на строительство и (или) реконструкцию объектов, не указанных в решении о размещении объектов;
- до момента размещения объекта осуществить согласование с собственниками объектов инфраструктуры, в т.ч. транспортной, расположенных в пределах земельного участка, указанного на прилагаемой схеме;
- соблюдать правила охранных зон воздушного пространства, установленные Постановлением Правительства Российской Федерации от 11.03.2010 № 138 «Об утверждении Федеральных правил использования воздушного пространства Российской Федерации»;
- соблюдать требования Водного кодекса Российской Федерации;
- соблюдать Правила благоустройства территории Краснокамского городского округа, утвержденные решением Краснокамской городской Думы от 24.04.2019 № 61.

В соответствии с пунктом 7(2) Положения о порядке и условиях размещения объектов на землях или земельных участках, находящихся в государственной или муниципальной собственности, на территории Пермского края без предоставления земельных участков и установления сервитутов, утвержденным постановлением Правительства Пермского края от 22.07.2015 № 478-п, предоставить в комитет земельных и имущественных отношений администрации Краснокамского городского округа в течении 1 месяца с момента размещения объектов материалы контрольной геодезической съемки размещенных объектов на бумажном и электронном носителях на безвозмездной основе.

**приложение:** схема предполагаемых к использованию земель или части земельного участка на 1 л. в 1 экз.

Председатель комитета земельных  
и имущественных отношений администрации  
Краснокамского городского округа



Ю.А. Отинова

О.О.Фирулева,  
2-06-70 (доб. 714)



## Схема предполагаемых к использованию земель или части земельного участка

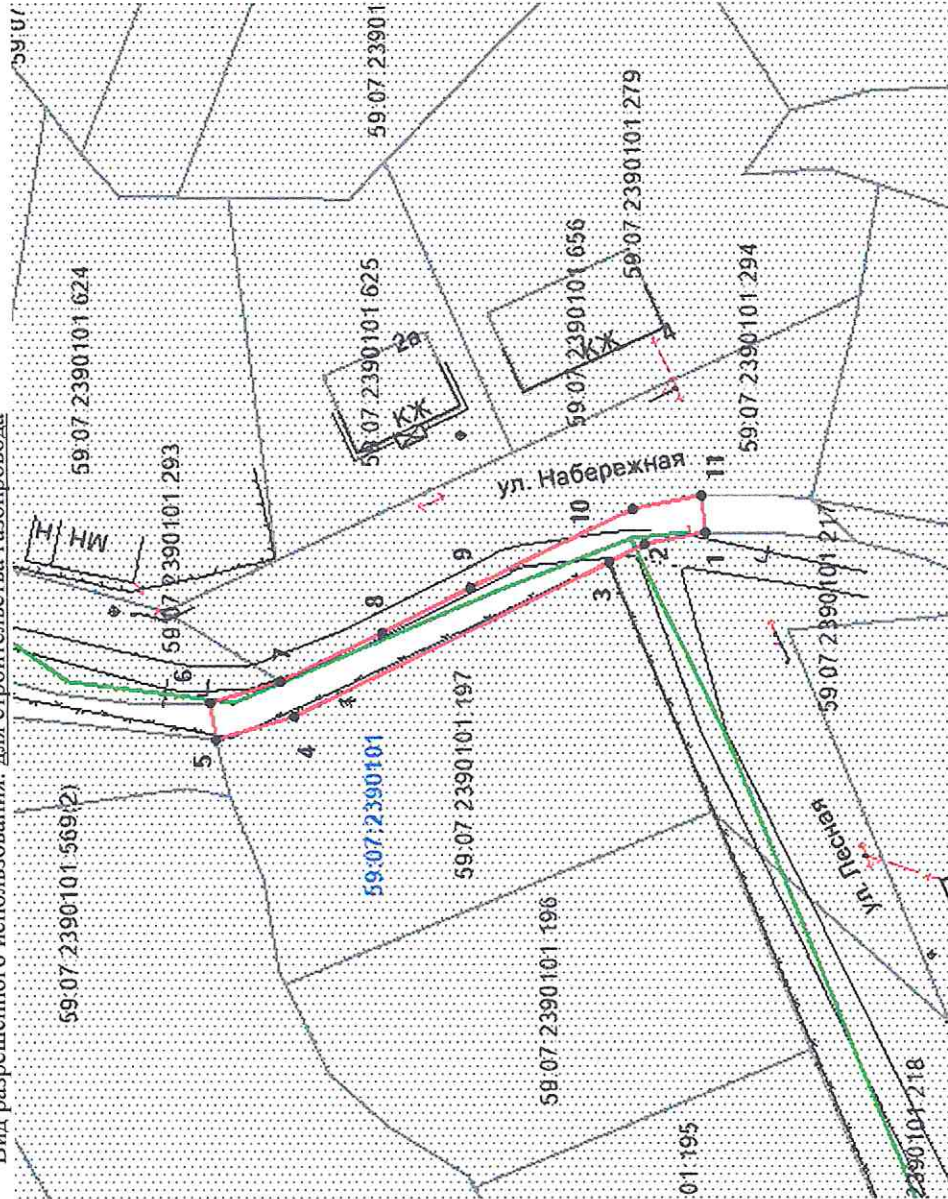
Объект: газопровод для транспортировки природного газа под давлением до 1,2 Мпа включительно

Местоположение: Пермский край, г.о. Краснокамский, ДНТ Никитино, ул. Лесная, у дома 17

Площадь земель или части земельного участка, кв.м: 231

Категория земель: земли населенных пунктов

Вид разрешенного использования: для строительства газопровода




Масштаб 1:800

### Описание границ смежных землепользователей:

- от т.1 до т.3
- от т.3 до т.5
- от т.5 до т.6, т.11 до т.1
- от т.6 до т.7
- от т.7 до т.11
- граница участка с кадастровым № 59:07:2390101:217
- граница участка с кадастровым № 59:07:2390101:197
- земли общего пользования
- граница участка с кадастровым № 59:07:2390101:293
- граница участка с кадастровым № 59:07:2390101:294

**КРАСНОКАМСКИЙ РАЙОН**  
**№ 224/124 ОТ 31.05.2022**

Обозначение характерных точек границ	Координаты, м (МСК-59)	
	X	Y
1	522779,10	2209922,35
2	522785,58	2209921,06
3	522789,43	2209919,18
4	522823,43	2209902,55
5	522831,98	2209899,94
6	522832,58	2209903,94
7	522824,89	2209906,29
8	522813,96	2209911,48
9	522804,42	2209916,45
10	522786,86	2209924,88
11	522779,50	2209926,35



### Условные обозначения:

- граница предполагаемых к использованию земель;
- граница учтенных земельных участков;
- граница кадастрового квартала;
- проектируемый газопровод;
- существующий газопровод;
- обозначение кадастрового квартала;
- кадастровый номер земельного участка;

59:07:2390101

59:07:2390101:197

Завитель

/Кратвин А.В./



# АДМИНИСТРАЦИЯ КРАСНОКАМСКОГО ГОРОДСКОГО ОКРУГА

## РАЗРЕШЕНИЕ

на размещение объекта

№ 225 /24 от « 31 » мая 2024 год

Комитет земельных и имущественных отношений администрации  
Краснокамского городского округа

**Разрешает** Акционерному обществу «Газпром газораспределение Пермь» (Краснокамский филиал), ОГРН 1025900512670, ИНН 5902183841, юридический адрес: г. Пермь, ул. Петропавловская, 43; почтовый адрес: 617060, Пермский край, г. Краснокамск, ул. Геофизиков, 5, тел./факс (34273) 4-30-45, 7-30-87.

**использование земельного участка (части земельного участка, земель государственной неразграниченной собственности):** газопровод для транспортировки природного газа под давлением до 1,2 МПа включительно, для размещения которых не требуется разрешения на строительство.

**на землях:** муниципальная собственность.

**Местоположение:** Пермский край, Краснокамский городской округ, г. Краснокамск, автодорога с. Мысы – д. Ласьва (подключение в районе дома 6 по ул. Осенняя в п. Ласьва), на части земельного участка с кадастровым номером 59:07:0000000:20 согласно прилагаемой схеме предполагаемых к использованию земель или части земельного участка.

**Кадастровый номер земельного участка:** -

**способ размещения:** подземный.

**площадь:** 46 кв.м.

**Разрешение выдано на срок:** 12 месяцев.

**Согласование осуществления рубок деревьев, кустарников, расположенных в границах земельного участка, части земельного участка или земель:** не требуется.

Обязанность лиц, получивших разрешение, выполнить предусмотренные статьей 39.35 Земельного кодекса Российской Федерации требования в случае, если использование земель или земельных участков привело к порче или уничтожению плодородного слоя почвы в границах таких земель или земельных участков.

Сведения о досрочном прекращении действия разрешения со дня предоставления земельного участка физическому или юридическому лицу и сроки направления уполномоченным органом заявителю уведомления о предоставлении земельного участка таким лицам: в течении 10 календарных дней.

**Дополнительные условия использования участка:**

Территория, согласно схеме, расположена в зоне с особыми условиями использования территории:

- приаэродромная территория аэродрома аэропорта Большое Савино (59.32.2.857);

- ОХРАННАЯ ЗОНА ВЛ 110 КВ МАШИНОСТРОИТЕЛЬ-ОВЕРЯТА, ЦЕПЬ №1,2 (59.01.2.165);

- Зона публичного сервитута для эксплуатации объекта электросетевого хозяйства КВЛ 110 кВ Заостровка-Оверята ц.1,2 (59:00-6.2123);

- Охранная зона Строительство ВЛ 0,4 кВ с установкой ПУ для электроснабжения города Краснокамск (4500064651) (59:07-6.2038).

**АО «Газпром газораспределение Пермь»:**

- решение на размещение объекта не дает право на строительство и (или) реконструкцию объектов, не указанных в решении о размещении объектов;
- до момента размещения объекта осуществить согласование с собственниками объектов инфраструктуры, в т.ч. транспортной, расположенных в пределах земельного участка, указанного на прилагаемой схеме;
- соблюдать правила охранных зон воздушного пространства, установленные Постановлением Правительства Российской Федерации от 11.03.2010 № 138 «Об утверждении Федеральных правил использования воздушного пространства Российской Федерации»;
- соблюдать Правила охраны электрических сетей, установленные постановлением Правительства Российской Федерации от 24.02.2009 № 160 «О порядке установления охранных зон объектов электросетевого хозяйства и особых условий использования земельных участков, расположенных в границах таких зон»;
- соблюдать Правила благоустройства территории Краснокамского городского округа, утвержденные решением Краснокамской городской Думы от 24.04.2019 № 61.

В соответствии с пунктом 7(2) Положения о порядке и условиях размещения объектов на землях или земельных участках, находящихся в государственной или муниципальной собственности, на территории Пермского края без предоставления земельных участков и установления сервитутов, утвержденным постановлением Правительства Пермского края от 22.07.2015 № 478-п, предоставить в комитет земельных и имущественных отношений администрации Краснокамского городского округа в течении 1 месяца с момента размещения объектов материалы контрольной геодезической съемки размещенных объектов на бумажном и электронном носителях на безвозмездной основе.

**приложение:** схема предполагаемых к использованию земель или части земельного участка на 1 л. в 1 экз.

Председатель комитета земельных  
и имущественных отношений администрации  
Краснокамского городского округа



Ю.А. Отинова

О.О.Фирулева,  
2-06-70 (доб. 714)

# Схема предполагаемых к использованию земель или части земельного участка

Объект: газопровод для транспортировки природного газа под давлением до 1.2 Мпа включительно

Местоположение: Пермский край, Краснокамский г.о., автодорога с.Мысы - д.Ласьва (подключение в районе дома 6 по ул. Осенняя в п. Ласьва)

Площадь земель или части земельного участка, кв.м **46**

Категория земель: земли промышленности, энергетики, транспорта, связи, радиовещания, телевидения, информатики, земли для обеспечения космической деятельности, земли обороны, безопасности и земли иного специального назначения

Вид разрешенного использования: для строительства газопровода

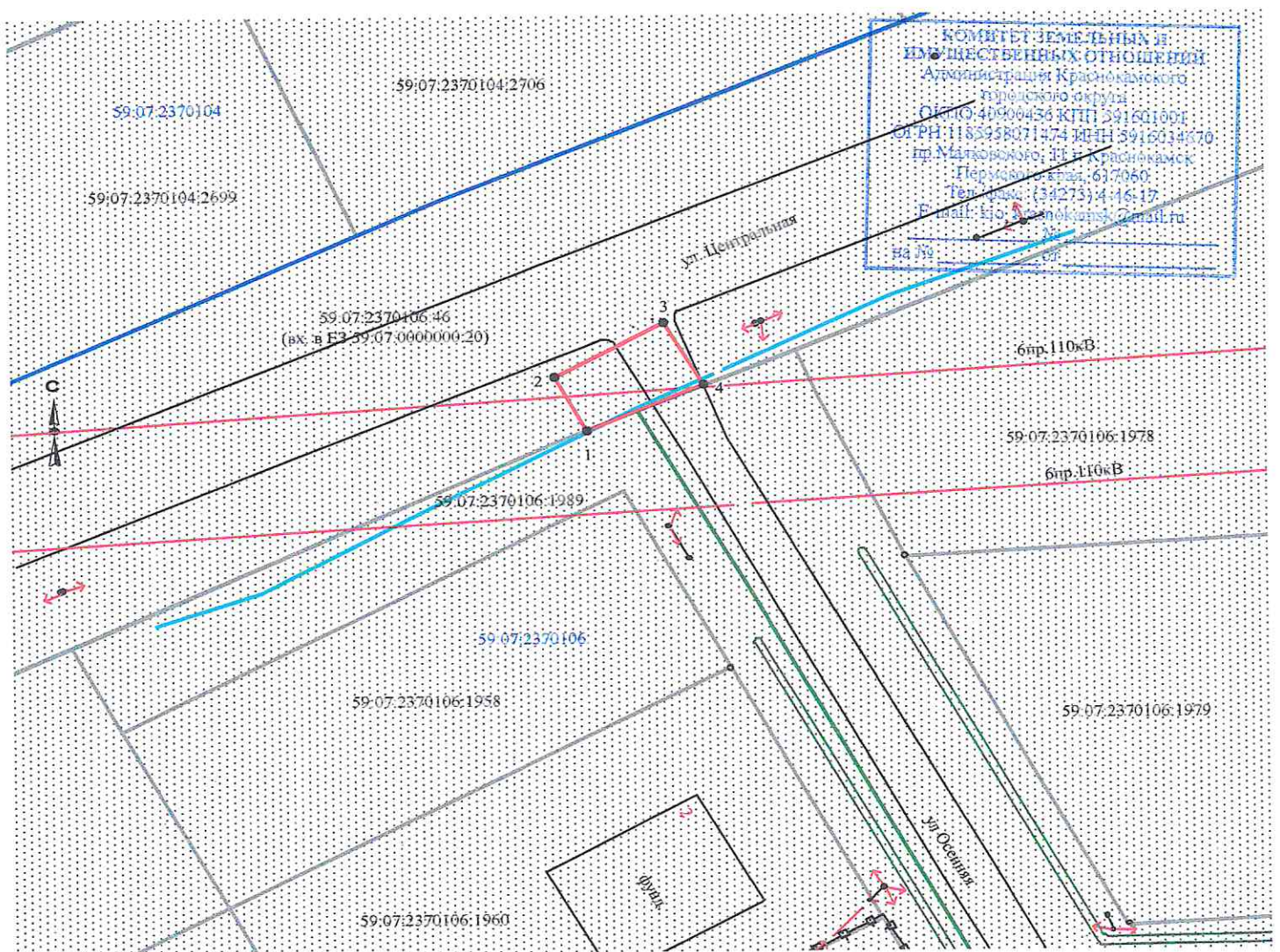
**КРАЗРЕШЕНИЮ НА РАЗМЕЩЕНИЕ**  
**№ 225/24 ОТ 31 мая 2024**

Обозначение характерных точек границ	Координаты (МСК-59), м	
	X	Y
1	524817.34	2214564.92
2	524821.57	2214562.70
3	524825.78	2214570.40
4	524820.83	2214573.13

Описание границ смежных землепользователей:

от т.1 до т.4 земельный участок с кадастровым номером 59:07:0000000:20

от т.4 до т.1 земельный участок с кадастровым номером 59:07:2370106:1989



КОМИТЕТ ЗЕМЕЛЬНЫХ И ИМУЩЕСТВЕННЫХ ОТНОШЕНИЙ  
Администрации Краснокамского городского округа  
ОГРН: 40900436 КПП: 591601001  
ОГРН: 118595801474 ИНН: 5916014070  
г. Пермь, ул. Мухоморова, 115, Краснокамск  
Пермский край, 617060  
Тел/факс: (34273) 4-16-17  
E-mail: kio@permkamsk.com.ru  
на № \_\_\_\_\_ от \_\_\_\_\_

Масштаб 1:500

Заявитель А.В. Крапивин/

Верно

### Условные обозначения:

- граница предполагаемых к использованию земель
- граница учтенных земельных участков
- граница кадастрового квартала
- проектируемый газопровод
- существующий газопровод

59:07:2370106:1989 кадастровый номер земельного участка  
59:07:2370106 номер кадастрового квартала



# АДМИНИСТРАЦИЯ КРАСНОКАМСКОГО ГОРОДСКОГО ОКРУГА

## РАЗРЕШЕНИЕ

на размещение объекта

№ 226 /24 от « 31 » сентя 2024 год

**Комитет земельных и имущественных отношений администрации  
Краснокамского городского округа**

**Разрешает** Акционерному обществу «Газпром газораспределение Пермь» (Краснокамский филиал), ОГРН 1025900512670, ИНН 5902183841, юридический адрес: г. Пермь, ул. Петропавловская, 43; почтовый адрес: 617060, Пермский край, г. Краснокамск, ул. Геофизиков, 5, тел./факс (34273) 4-30-45, 7-30-87.

**использование земельного участка (части земельного участка, земель государственной неразграниченной собственности):** газопровод для транспортировки природного газа под давлением до 1,2 МПа включительно, для размещения которых не требуется разрешения на строительство.

**на землях:** муниципальная собственность.

**Местоположение:** Пермский край, Краснокамский городской округ, г. Краснокамск, с правой стороны а/д «Мысы-Ласьва», на части земельного участка с кадастровым номером 59:07:2370106:1989,59:07:2370106:46 согласно прилагаемой схеме предполагаемых к использованию земель или части земельного участка.

**Кадастровый номер земельного участка: -  
способ размещения:** подземный.

**площадь:** 678 кв.м.

**Разрешение выдано на срок:** 12 месяцев.

**Согласование осуществления рубок деревьев, кустарников, расположенных в границах земельного участка, части земельного участка или земель:** не требуется.

Обязанность лиц, получивших разрешение, выполнить предусмотренные статьей 39.35 Земельного кодекса Российской Федерации требования в случае, если использование земель или земельных участков привело к порче или уничтожению плодородного слоя почвы в границах таких земель или земельных участков.

Сведения о досрочном прекращении действия разрешения со дня предоставления земельного участка физическому или юридическому лицу и сроки направления уполномоченным органом заявителю уведомления о предоставлении земельного участка таким лицам: в течении 10 календарных дней.

**Дополнительные условия использования участка:**

Территория, согласно схеме, расположена в зоне с особыми условиями использования территории:

- приаэродромная территория аэродрома аэропорта Большое Савино (59.32.2.857);

- ОХРАННАЯ ЗОНА ВЛ 110 КВ МАШИНОСТРОИТЕЛЬ-ОВЕРЯТА, ЦЕПЬ №1,2 (59.01.2.165);

- Зона публичного сервитута для эксплуатации объекта электросетевого хозяйства КВЛ 110 кВ Заостровка-Оверята ц.1,2 (59:00-6.2123);

- публичный сервитут для подключения (технологического присоединения) к сетям инженерно-технического обеспечения путем размещения линейного объекта воздушных линий электропередач, наименование :Строительство ВЛ 0,4 кВ с установкой ПУ для электроснабжения Краснокамского г/о (4500070231) (59:07-6.1865);

- Охранная зона строительство ВЛ 0,4кВ с установкой ПУ для электроснабжения Краснокамского г/о (4500070231) (59:07-6.2094).

**АО «Газпром газораспределение Пермь»:**

- решение на размещение объекта не дает право на строительство и (или) реконструкцию объектов, не указанных в решении о размещении объектов;

- до момента размещения объекта осуществить согласование с собственниками объектов инфраструктуры, в т.ч. транспортной, расположенных в пределах земельного участка, указанного на прилагаемой схеме;

- соблюдать правила охранных зон воздушного пространства, установленные Постановлением Правительства Российской Федерации от 11.03.2010 № 138 «Об утверждении Федеральных правил использования воздушного пространства Российской Федерации»;

- соблюдать Правила охраны электрических сетей, установленные постановлением Правительства Российской Федерации от 24.02.2009 № 160 «О порядке установления охранных зон объектов электросетевого хозяйства и особых условий использования земельных участков, расположенных в границах таких зон»;

- соблюдать Правила благоустройства территории Краснокамского городского округа, утвержденные решением Краснокамской городской Думы от 24.04.2019 № 61.

В соответствии с пунктом 7(2) Положения о порядке и условиях размещения объектов на землях или земельных участках, находящихся в государственной или муниципальной собственности, на территории Пермского края без предоставления земельных участков и установления сервитутов, утвержденным постановлением Правительства Пермского края от 22.07.2015 № 478-п, предоставить в комитет земельных и имущественных отношений администрации Краснокамского городского округа в течении 1 месяца с момента размещения объектов материалы контрольной геодезической съемки размещенных объектов на бумажном и электронном носителях на безвозмездной основе.

**приложение:** схема предполагаемых к использованию земель или части земельного участка на 1 л. в 1 экз.

Председатель комитета земельных и имущественных отношений администрации Краснокамского городского округа



Ю.А. Отинова

О.О.Фирулева,  
2-06-70 (доб. 714)

# Схема предполагаемых к использованию земель или части земельного участка

**КРАСНОКАМСКОМУ РАЙОНУ**  
 № 226/24 ОТ 31.05.2024.

Объект: газопровод для транспортировки природного газа под давлением до 1.2 Мпа включительно

Местоположение: Пермский край, Краснокамский г.о., г. Краснокамск, с правой стороны ад. "Мысь-Ласва"  
 (подключение в районе дома 6 по ул. Осенняя в п. Ласва)

Площадь земель или части земельного участка, кв.м **678**

Категория земель: земли населённых пунктов

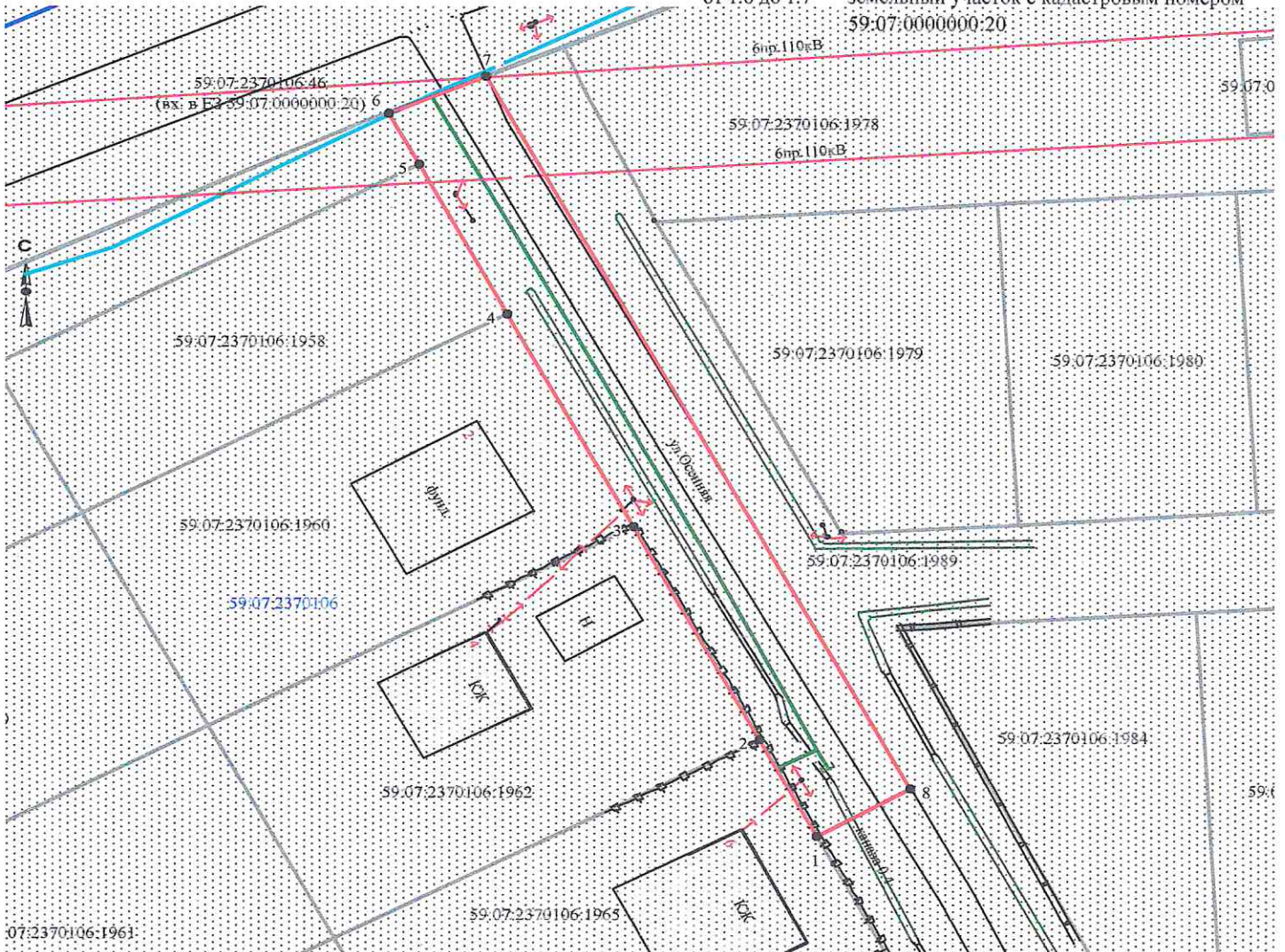
Вид разрешенного использования: для строительства газопровода

КОМИТЕТ ЗЕМЕЛЬНЫХ И  
 АДМИНИСТРАЦИЯ КРАСНОКАМСКОГО  
 ГОРОДСКОГО ОКРУГА  
 ОКПО 40900436 КПП 591601001  
 ОГРН 1185958071474 ИНН 5916034670  
 пр. Малковского, 11 г. Краснокамск  
 Пермского края, 617060  
 Тел./факс: (34273) 4-46-17  
 E-mail: kio\_krasnokamsk@mail.ru  
 на № \_\_\_\_\_ от \_\_\_\_\_

Обозначение характерных точек границ	Координаты (МСК-59), м	
	X	Y
1	524749.76	2214600.59
2	524758.81	2214595.80
3	524778.71	2214585.30
4	524798.61	2214574.80
5	524812.49	2214567.48
6	524817.34	2214564.92
7	524820.83	2214573.13
8	524754.17	2214608.39

## Описание границ смежных землепользователей:

- от т.1 до т.2 земельный участок с кадастровым номером 59:07:2370106:1965
- от т.2 до т.3 земельный участок с кадастровым номером 59:07:2370106:1962
- от т.3 до т.4 земельный участок с кадастровым номером 59:07:2370106:1960
- от т.4 до т.5 земельный участок с кадастровым номером 59:07:2370106:1958
- от т.5 до т.6 земельный участок с кадастровым номером 59:07:2370106:1978
- от т.7 до т.1 земельный участок с кадастровым номером 59:07:2370106:1989
- от т.6 до т.7 земельный участок с кадастровым номером 59:07:0000000:20



## Условные обозначения:

- граница предполагаемых к использованию земель
- граница учтенных земельных участков
- граница кадастрового квартала
- проектируемый газопровод
- существующий газопровод
- 59:07:2370106:1965 кадастровый номер земельного участка
- 59:07:2370106 номер кадастрового квартала

Масштаб 1:600

Заявитель А.В. Крапивин/

Верно