



АДМИНИСТРАЦИЯ КРАСНОКАМСКОГО ГОРОДСКОГО ОКРУГА

РАЗРЕШЕНИЕ

на размещение объекта
№ 325 /24 от «20» июня 2024 год

Комитет земельных и имущественных отношений администрации
Краснокамского городского округа

Разрешает Акционерному обществу «Газпром газораспределение Пермь» (Краснокамский филиал), ОГРН 1025900512670, ИНН 5902183841, юридический адрес: г. Пермь, ул. Петропавловская, 43; почтовый адрес: 617060, Пермский край, г. Краснокамск, ул. Геофизиков, 5, тел./факс (34273) 4-30-45, 7-30-87.

использование земельного участка (части земельного участка, земель государственной неразграниченной собственности): газопровод для транспортировки природного газа под давлением до 1,2 МПа включительно, для размещения которых не требуется разрешения на строительство.

на землях: государственной неразграниченной собственности.

Местоположение: Пермский край, Краснокамский городской округ, (подключение в п. Ласьва, по ул. Весенняя), на землях в кадастровом квартале 59:07:2370106 согласно прилагаемой схеме предполагаемых к использованию земель или части земельного участка.

Кадастровый номер земельного участка: -

способ размещения: подземный.

площадь: 8772 кв.м.

Разрешение выдано на срок: 12 месяцев.

Согласование осуществления рубок деревьев, кустарников, расположенных в границах земельного участка, части земельного участка или земель: не требуется.

Обязанность лиц, получивших разрешение, выполнить предусмотренные статьей 39.35 Земельного кодекса Российской Федерации требования в случае, если использование земель или земельных участков привело к порче или уничтожению плодородного слоя почвы в границах таких земель или земельных участков.

Сведения о досрочном прекращении действия разрешения со дня предоставления земельного участка физическому или юридическому лицу и сроки направления уполномоченным органом заявителю уведомления о предоставлении земельного участка таким лицам: в течении 10 календарных дней.

Дополнительные условия использования участка:

Территория, согласно схеме, расположена в зоне с особыми условиями использования территории:

- зона с особыми условиями использования - приаэродромная территория аэродрома аэропорта Большое Савино (59:32-6.553);
- охранная зона ВЛ-0,4кВ Ф.1 от ТП-30165, ВЛ-0,4кВ ф.1 от ТП-30165, ВЛ-0,4кВ ф.2 от ТП-30165, ВЛ-0,4кВ ф.Быт 3 от ТП-30165, ВЛ-0,4кВ ф.Быт 4 от ТП-30165 (59:07-6.749);
- публичный сервитут для размещения объекта электросетевого хозяйства «ВЛ-0,4кВ Ф.1 от ТП-30165» (59:07-6.1124);
- охранная зона ВЛ 6 КВ Ф. МЫСЫ ОТ ПС «ОВЕРЯТА» (59:07-6.28);
- публичный сервитут ВЛ 6 КВ МЫСЫ ОТ ПС ОВЕРЯТА (59:07-6.1089);
- охранная зона газопровода высокого давления. Кадастровый номер 59:07:0000000:4200(изменение местоположения) (59:07-6.1031);
- охранная зона ВЛ-110 кВ ТЭЦ-14 - ОВЕРЯТА № 1,2 (59:00-6.67);
- зона публичного сервитута для эксплуатации объекта электросетевого хозяйства ВЛ-110 кВ ТЭЦ-14 - Оверята № 1,2 (59:00-6.2090).

В границах земельного участка расположено:
- сооружение с кадастровым номером 59:00:0000000:7931 (электросетевой комплекс 'Оверята').


АО «Газпром газораспределение Пермь»:

- решение на размещение объекта не дает право на строительство и (или) реконструкцию объектов, не указанных в решении о размещении объектов;
- до момента размещения объекта осуществить согласование с собственниками объектов инфраструктуры, в т.ч. транспортной, расположенных в пределах земельного участка, указанного на прилагаемой схеме;
- соблюдать правила охранных зон воздушного пространства, установленные Постановлением Правительства Российской Федерации от 11.03.2010 г. № 138 «Об утверждении Федеральных правил использования воздушного пространства Российской Федерации»;
- соблюдать правила охранных зон газораспределительных сетей, установленные Постановлением Правительства Российской Федерации от 20 ноября 2000 г. № 878 «Об утверждении Правил охраны газораспределительных сетей»;
- соблюдать Правила охраны электрических сетей, установленные постановлением Правительства Российской Федерации от 24.02.2009 г. № 160 «О порядке установления охранных зон объектов электросетевого хозяйства и особых условий использования земельных участков, расположенных в границах таких зон»;
- соблюдать Правила благоустройства территории Краснокамского городского округа, утвержденные решением Краснокамской городской Думы от 24.04.2019г. № 61.

В соответствии с пунктом 7(2) Положения о порядке и условиях размещения объектов на землях или земельных участках, находящихся в государственной или муниципальной собственности, на территории Пермского края без предоставления земельных участков и установления сервитутов, утвержденным постановлением Правительства Пермского края от 22.07.2015г. № 478-п, предоставить в комитет земельных и имущественных отношений администрации Краснокамского городского округа в течении 1 месяца с момента размещения объектов материалы контрольной геодезической съемки размещенных объектов на бумажном и электронном носителях на безвозмездной основе.

приложение: схема предполагаемых к использованию земель или части земельного участка на 1 л. в 1 экз.

И.о. председателя комитета земельных
и имущественных отношений администрации
Краснокамского городского округа



Т.А. Ламаускасене

Схема предполагаемых к использованию земель или части земельного участка

Объект: газопровод для транспортировки природного газа под давлением до 1.2 Мпа включительно

Местоположение: Пермский край, г.о. Краснокамский (подключение в п. Ласьява, по ул. Весенняя)

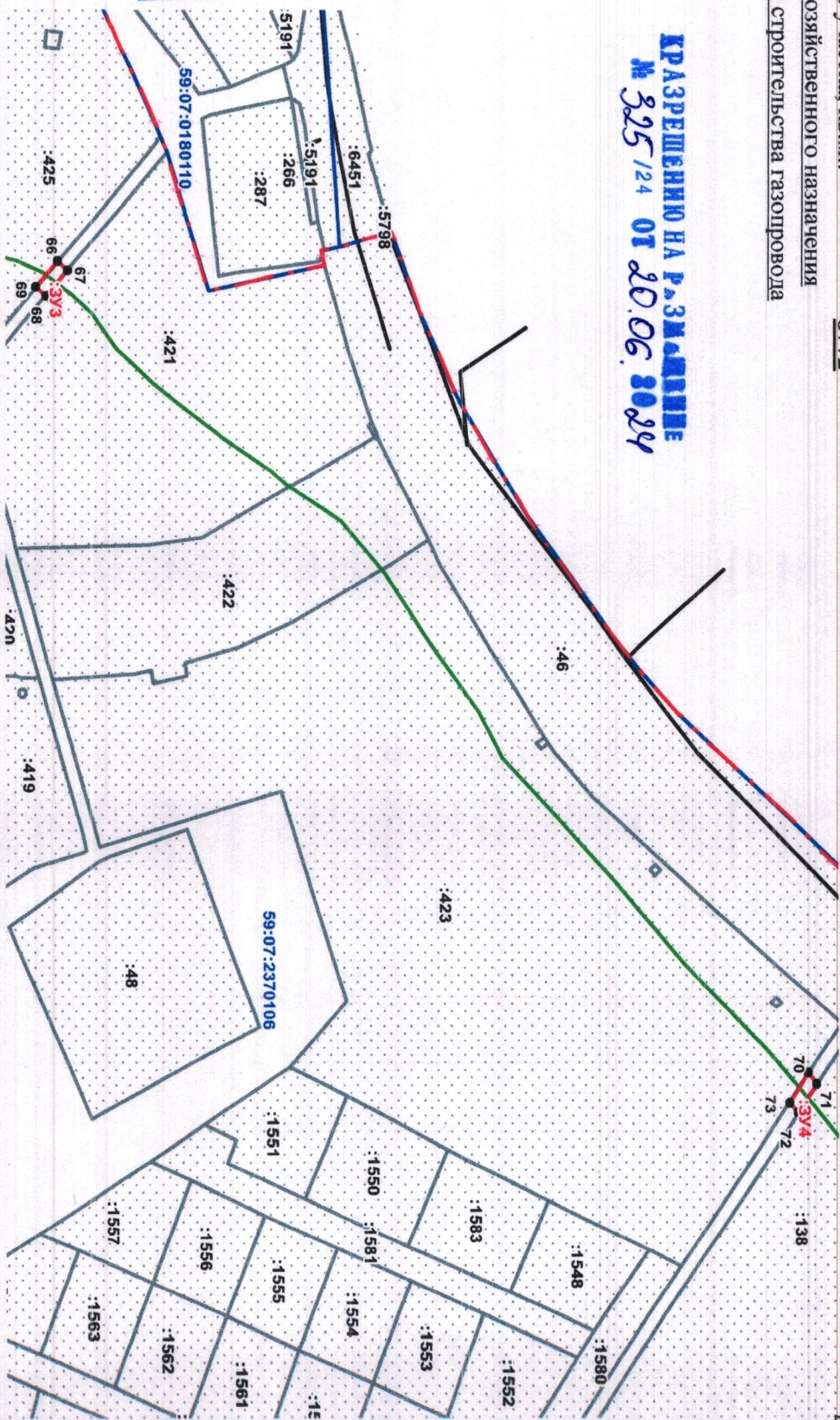
Площадь земель или части земельного участка, кв.м.: **8772**

Категория земель: земли сельскохозяйственного назначения

Вид разрешенного использования: для строительства газопровода

Обозначение характерных точек границ	Координаты (МСК-59), м	
	X	Y
	ЗУ3 (40 кв.м.)	
66	523731.70	2212668.55
67	523734.93	2212670.92
68	523728.14	2212678.34
69	523724.92	2212675.98
	ЗУ4 (41 кв.м.)	
70	523968.75	2212897.70
71	523971.56	2212900.63
72	523965.53	2212908.80
73	523962.73	2212905.87

**КРАЗРЕШЕНИЮ НА РАЗМЕЩЕНИЕ
М 925/24 ОТ 20.06.8024**



Масштаб 1:2000

Описание границ смежных земельных пользователей:

- от г. 65 до г.67, земли общего пользования
- от г. 68 до т.69,
- от г. 70 до т.71,
- от г. 72 до т.73
- от г. 67 до т.68 земельный участок с кадастровым номером 59:07:2370106:421
- от г. 69 до т.65 земельный участок с кадастровым номером 59:07:2370106:425
- от г. 71 до т.72 земельный участок с кадастровым номером 59:07:2370106:138
- от г. 73 до т.70 земельный участок с кадастровым номером 59:07:2370106:423

Условные обозначения:

- граница предлагаемых к использованию земель
- граница учтенных земельных участков
- граница кадастрового квартала
- проектируемый газопровод
- существующий газопровод
- ОКС
- кадастровый номер земельного участка
- номер кадастрового квартала
- граница населенного пункта

Заявитель А.В. Крапивин /

Верно

59:07:2370106

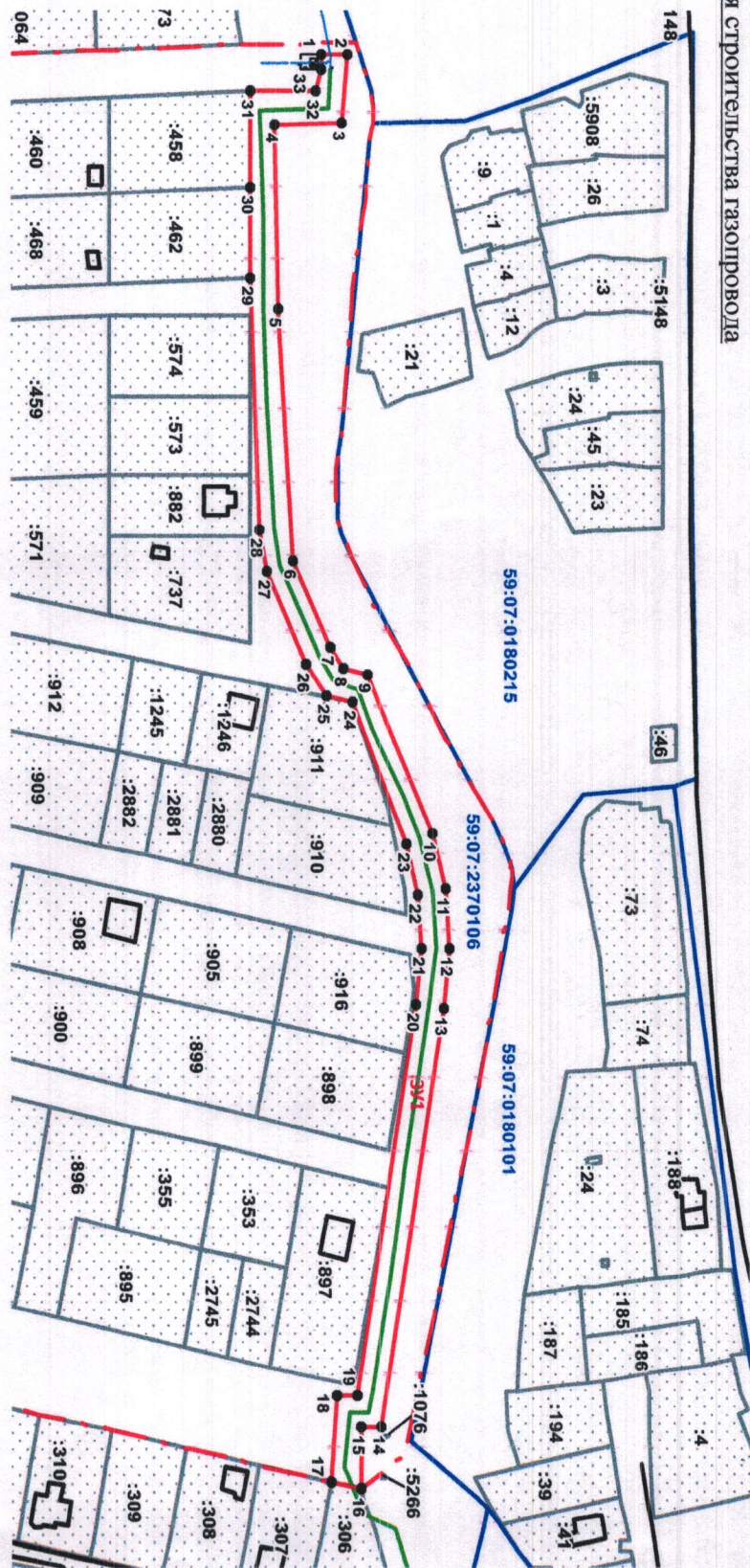
кадастровый номер земельного участка

Схема предполагаемых к использованию земель или части земельного участка

Объект: газопровод для транспортировки природного газа под давлением до 1.2 МПа включительно
 Местоположение: Пермский край, г.о. Краснокамский (подключение в п. Ласьява, по ул. Весенняя)
 Площадь земель или части земельного участка, кв.м.: 8772

Категория земель: Земли сельскохозяйственного назначения
 Вид разрешенного использования: для строительства газопровода

Обозначение характерных точек границ	Координаты (МСК-59), м	
	X	Y
ЗУП (5000 кв.м.)		
1	523087,12	2211026,34
2	523096,14	2211026,57
3	523094,51	2211047,56
4	523070,64	2211048,39
5	523071,78	221107,79
6	523077,32	2211188,13
7	523090,54	2211215,24
8	523095,09	2211221,76
9	523103,77	2211223,98
10	523126,91	2211274,94
11	523131,63	2211292,21
12	523133,00	2211310,93
13	523130,76	2211330,22
14	523108,08	2211464,63
15	523101,33	2211464,68
16	523101,19	2211483,58
17	523090,70	2211481,43
18	523092,21	2211454,74
19	523099,62	2211454,69
20	523120,86	2211328,80
21	523122,96	2211310,71
22	523121,73	2211293,91
23	523117,41	2211278,12
24	523098,36	2211232,32
25	523089,01	2211230,54
26	523081,90	2211220,32
27	523067,68	2211191,19
28	523065,52	2211177,92
29	523061,68	2211097,99
30	523061,66	2211067,97
31	523061,66	2211037,97
32	523085,23	2211037,88
33	523087,03	2211030,73



Масштаб 1:2500

КРАЗРЕШЕНИЮ НА Р.З.М. ДИТЕ
 № 325 / 24 ОТ 20.06.2024

Описание границ смежных землепользователей:

- от г. 1 до г. 16. земли общего пользования
- от г. 17 до г. 24.
- от г. 25 до г. 29.
- от г. 31 до г. 1.
- от г. 16 до г. 17. земельный участок с кадастровым номером 59:07:2370106:306
- от г. 24 до г. 25. земельный участок с кадастровым номером 59:07:2370106:911
- от г. 29 до г. 30. земельный участок с кадастровым номером 59:07:2370106:462
- от г. 30 до г. 31. земельный участок с кадастровым номером 59:07:2370106:458

КОМИТЕТ ЗЕМЕЛЬНЫХ И ИМУЩЕСТВЕННЫХ ОТНОШЕНИЙ
 Администрация Краснокамского городского округа
 ОГЮО 40900436 КПИ 591601001
 ОГРН 1185958071474 ИНН 5916034670
 пр. Маяковского, 11 г. Краснокамск
 Пермского края, 6170660
 Тел./факс: (34273) 4-46-17
 E-mail: kio_krasnkamsk@mail.ru

Условные обозначения:

- граница предполагаемых к использованию земель
- граница учтенных земельных участков
- граница кадастрового квартала
- проектируемый газопровод
- существующий газопровод
- ОКС
- 306 кадастровый номер земельного участка
- 59:07:2370106 номер кадастрового квартала
- граница населенного пункта

Заявитель /А.В. Крапивин /

Верно



Схема предполагаемых к использованию земель или части земельного участка

Объект: Газопровод для транспортировки природного газа под давлением до 1.2 Мпа включительно

Местоположение: Пермский край, г.о. Краснокамский (подключение в п. Ласьява, по ул. Весенняя)

Площадь земель или части земельного участка, кв.м.: 8772

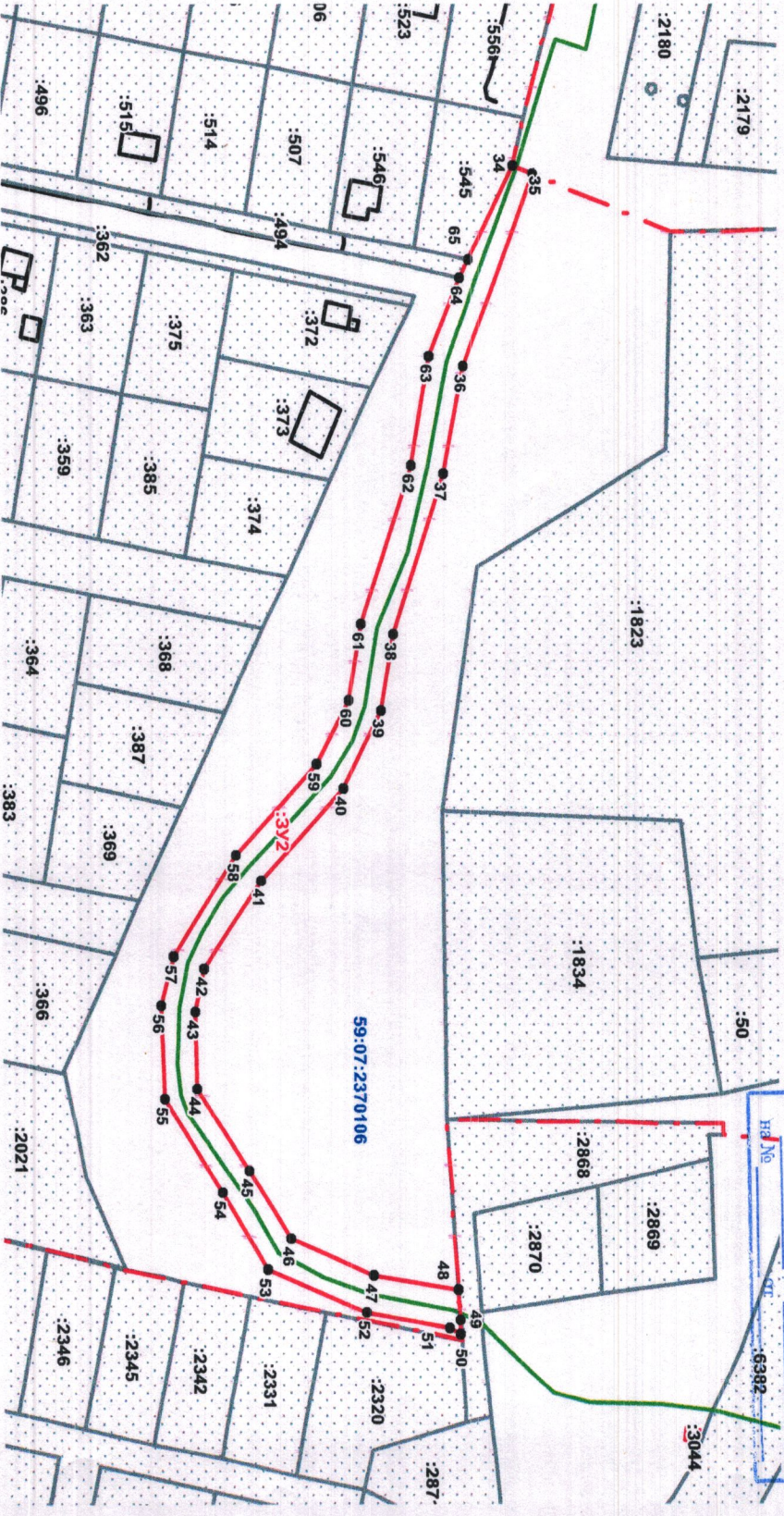
Категория земель: Земли сельскохозяйственного назначения

Вид разрешенного использования: для строительства газопровода

КРАСНОКАМСКИЙ РАЙОН
№ 325/24 ОТ 20.06.2024

КОМИТЕТ ЗЕМЕЛЬНЫХ И
ИМУЩЕСТВЕННЫХ ОТНОШЕНИЙ
Администрация Краснокамского
городского округа
ОКТО 40900436 КИП 591601001
ОГРН 1185958071474 ИНН 5916034670
пр. Маяковского, 11 г. Краснокамск
Пермского края, 617060
Тел./факс: (34273) 4-46-17
E-mail: kio_krasnokamsk@mail.ru

Обозначение характерных точек границ	Координаты (МСК-59), м	
	X	Y
34	523019,47	2212141,02
35	523025,49	2212143,22
36	523004,53	2212194,40
37	522999,03	2212222,32
38	522984,24	2212264,79
39	522980,60	2212285,15
40	522969,10	2212305,02
41	522944,85	2212329,32
42	522928,01	2212352,96
43	522925,28	2212363,68
44	522925,76	2212384,23
45	522941,15	2212406,33
46	522953,23	2212424,37
47	522977,75	2212433,66
48	523002,50	2212437,77
49	523003,03	2212445,41
50	523003,12	2212449,07
51	522999,76	2212447,46
52	522975,49	2212443,42
53	522946,37	2212432,21
54	522933,11	2212412,27
55	522915,94	2212386,57
56	522915,30	2212362,36
57	522918,59	2212349,46
58	522937,63	2212322,40
59	522961,52	2212298,46
60	522970,96	2212282,29
61	522974,60	2212261,89
62	522989,29	2212220,04
63	522994,89	2212191,60
64	523003,61	2212170,24
65	523006,18	2212165,50



Описание границ смежных землепользователей:

от т. 34 до т.48, земли общего пользования
от т. 50 до т.64
от т. 48 до т.50 земельный участок с кадастровым номером 59:07:2370106:2868
от т. 64 до т.65 земельный участок с кадастровым номером 59:07:2370106:494
от т. 65 до т.34 земельный участок с кадастровым номером 59:07:2370106:545

Условные обозначения:

— граница предполагаемых к использованию земель
— граница учетных земельных участков
— граница кадастрового квартала
— проектируемый газопровод
— существующий газопровод
— ОКС
— кадастровый номер земельного участка
— номер кадастрового квартала
— граница населенного пункта

Заявитель /А.В. Крапивин /
Верно

59:07:2370106
номер кадастрового квартала