



АДМИНИСТРАЦИЯ КРАСНОКАМСКОГО ГОРОДСКОГО ОКРУГА

РАЗРЕШЕНИЕ

на размещение объекта

№ 264 /24 от «20» июня 2024 год

Комитет земельных и имущественных отношений администрации
Краснокамского городского округа

Разрешает Акционерному обществу «Газпром газораспределение Пермь» (Краснокамский филиал), ОГРН 1025900512670, ИНН 5902183841 юридический адрес: г. Пермь, ул. Петропавловская, 43; почтовый адрес: 617060, Пермский край, г. Краснокамск, ул. Геофизиков, 5, тел./факс (34273) 4-30-45, 7-30-87.

использование земельного участка (части земельного участка, земель государственной неразграниченной собственности): газопровод для транспортировки природного газа под давлением до 1,2 МПа включительно, для размещения которых не требуется разрешения на строительство.

на землях: муниципальной собственности.

Местоположение: Пермский край, Краснокамский городской округ, п. Ласьва, в границах земельного участка 59:07:2370104:392, согласно прилагаемой схеме предполагаемых к использованию земель или части земельного участка.

Кадастровый номер земельного участка: -

способ размещения: подземный.

площадь: 762 кв.м.

Разрешение выдано на срок: 12 месяцев.

Согласование осуществления рубок деревьев, кустарников, расположенных в границах земельного участка, части земельного участка или земель: не требуется.

Обязанность лиц, получивших разрешение, выполнить предусмотренные статьей 39.35 Земельного кодекса Российской Федерации требования в случае, если использование земель или земельных участков привело к порче или уничтожению плодородного слоя почвы в границах таких земель или земельных участков.

Сведения о досрочном прекращении действия разрешения со дня предоставления земельного участка физическому или юридическому лицу и сроки направления уполномоченным органом заявителю уведомления о предоставлении земельного участка таким лицам: в течении 10 календарных дней.

Дополнительные условия использования участка:

Территория, согласно схеме, расположена в зоне с особыми условиями использования территории:

- Зона с особыми условиями использования - Приаэродромная территория аэродрома аэропорта Большое Савино (59:32-6.553);
- Охранная зона ВЛ-0,4кВ КТП-1211, КЛ-0,4кВ КТП-1211 (59:07-6.815);

- Публичный сервитут для размещения объекта электросетевого хозяйства «ВЛ-0,4кВ КТП-1211» (59:07-6.1145);
- Охранная зона ВЛ-0,4кВ КТП-1211 (59:07-6.1077);
- Публичный сервитут для размещения объекта электросетевого хозяйства «ВЛ-0,4кВ КТП-1211» (59:07-6.1677).

АО «Газпром газораспределение Пермь»:

- решение на размещение объекта не дает право на строительство и (или) реконструкцию объектов, не указанных в решении о размещении объектов;
- до момента размещения объекта осуществить согласование с собственниками объектов инфраструктуры, в т.ч. транспортной, расположенных в пределах земельного участка, указанного на прилагаемой схеме;
- соблюдать правила охранных зон воздушного пространства, установленные Постановлением Правительства Российской Федерации от 11.03.2010 № 138 «Об утверждении Федеральных правил использования воздушного пространства Российской Федерации»;
- соблюдать Правила охраны электрических сетей, установленные постановлением Правительства Российской Федерации от 24.02.2009 № 160 «О порядке установления охранных зон объектов электросетевого хозяйства и особых условий использования земельных участков, расположенных в границах таких зон»;
- соблюдать Правила благоустройства территории Краснокамского городского округа, утвержденные решением Краснокамской городской Думы от 24.04.2019 г. № 61.

В соответствии с пунктом 7(2) Положения о порядке и условиях размещения объектов на землях или земельных участках, находящихся в государственной или муниципальной собственности, на территории Пермского края без предоставления земельных участков и установления сервитутов, утвержденным постановлением Правительства Пермского края от 22.07.2015 № 478-п, предоставить в комитет земельных и имущественных отношений администрации Краснокамского городского округа в течении 1 месяца с момента размещения объектов материалы контрольной геодезической съемки размещенных объектов на бумажном и электронном носителях на безвозмездной основе.

приложение: схема предполагаемых к использованию земель или части земельного участка на 1 л. в 1 экз.

Председатель комитета земельных
и имущественных отношений администрации
Краснокамского городского округа



Ю.А. Отинова

Ю.Н. Шаранова,
2-06-70 (доб. 711)

Схема предполагаемых к использованию земель или части земельного участка

Объект: газопровод для транспортировки природного газа под давлением до 1.2 Мпа включительно

Местоположение: Пермский край, г.о. Краснокамский, п. Ласьва

Площадь земель или части земельного участка, кв.м 762

Категория земель: земли населённых пунктов

Вид разрешенного использования: для строительства газопровода

КОМИТЕТ ЗЕМЕЛЬНЫХ И
ИМУЩЕСТВЕННЫХ ОТНОШЕНИЙ
Администрация Краснокамского
городского округа
ОКПО 40900436 КПП 591601001
ОГРН 1185958071474 ИНН 5916034670
пр.Маяковского, 11 г. Краснокамск
Пермского края, 617060
Тел./факс: (34273) 4-46-17
E-mail: kio_krasnokamsk@mail.ru

Обозначение характерных точек границ	Координаты (МСК-59), м	
	X	Y
1	526252.33	2215807.20
2	526253.16	2215815.60
3	526166.90	2215828.80
4	526165.56	2215819.92
5	526186.82	2215816.79
6	526208.12	2215813.68
7	526229.98	2215810.48


Описание границ смежных землепользователей:

- от т.1 до т.2 земельный участок с кадастровым номером 59:07:2370104:1906
- от т.2 до т.3 земельный участок с кадастровым номером 59:07:2370104:392
- от т.3 до т.4 земельный участок с кадастровым номером 59:07:2370104:957
- от т.4 до т.5 земельный участок с кадастровым номером 59:07:2370104:402
- от т.5 до т.6 земельный участок с кадастровым номером 59:07:2370104:403
- от т.6 до т.7 земельный участок с кадастровым номером 59:07:2370104:404
- от т.7 до т.1 земельный участок с кадастровым номером 59:07:2370104:405

РАЗРЕШЕНИЕ НА РАЗМЕЩЕНИЕ
№ 267/24 ОТ 20.06.2024г.








Масштаб 1:1000

Заявитель  /А.В. Крапивин/

Верно

Условные обозначения:

-  граница предполагаемых к использованию земель
-  граница учтенных земельных участков
-  граница кадастрового квартала
-  проектируемый газопровод
-  существующий газопровод

59:07:2370104:392 кадастровый номер земельного участка
59:07:2370104 номер кадастрового квартала