



АДМИНИСТРАЦИЯ КРАСНОКАМСКОГО ГОРОДСКОГО ОКРУГА

РАЗРЕШЕНИЕ

на размещение объекта

№ 316 /24 от «20» июня 2024 год

Комитет земельных и имущественных отношений администрации Краснокамского городского округа

Разрешает Акционерному обществу «Газпром газораспределение Пермь» (Краснокамский филиал), ОГРН 1025900512670, ИНН 5902183841, юридический адрес: г. Пермь, ул. Петропавловская, 43; почтовый адрес: 617060, Пермский край, г. Краснокамск, ул. Геофизиков, 5, тел./факс (34273) 4-30-45, 7-30-87.

использование земельного участка (части земельного участка, земель государственной неразграниченной собственности): газопровод для транспортировки природного газа под давлением до 1,2 МПа включительно, для размещения которых не требуется разрешения на строительство.

на землях: муниципальной собственности.

Местоположение: Пермский край, Краснокамский городской округ, д. Семичи (подключение по ул. Светлая, в районе дома 21), на части земельного участка с кадастровым номером 59:07:2370104:4761 согласно прилагаемой схеме предполагаемых к использованию земель или части земельного участка.

Кадастровый номер земельного участка: -

способ размещения: подземный.

площадь: 1023 кв.м.

Разрешение выдано на срок: 12 месяцев.

Согласование осуществления рубок деревьев, кустарников, расположенных в границах земельного участка, части земельного участка или земель: не требуется.

Обязанность лиц, получивших разрешение, выполнить предусмотренные статьей 39.35 Земельного кодекса Российской Федерации требования в случае, если использование земель или земельных участков привело к порче или уничтожению плодородного слоя почвы в границах таких земель или земельных участков.

Сведения о досрочном прекращении действия разрешения со дня предоставления земельного участка физическому или юридическому лицу и сроки направления уполномоченным органом заявителю уведомления о предоставлении земельного участка таким лицам: в течении 10 календарных дней.

Дополнительные условия использования участка:

Территория, согласно схеме, расположена в зоне с особыми условиями использования территории:

- приаэродромная территория аэродрома аэропорта Большое Савино (59.32.2.857);

- ОХРАННАЯ ЗОНА ВЛ 35 кВ ОВЕРЯТА-СЕВЕРОКАМСК (59:07.2.26);

- Зона публичного сервитута для эксплуатации объектов электросетевого хозяйства ПС 35/6кВ Северокамск, ВЛ 35 кВ Оверята-Северокамск (59:07-6.2395).

АО «Газпром газораспределение Пермь»:

- решение на размещение объекта не дает право на строительство и (или) реконструкцию объектов, не указанных в решении о размещении объектов;
- до момента размещения объекта осуществить согласование с собственниками объектов инфраструктуры, в т.ч. транспортной, расположенных в пределах земельного участка, указанного на прилагаемой схеме;
- соблюдать правила охранных зон воздушного пространства, установленные Постановлением Правительства Российской Федерации от 11.03.2010 № 138 «Об утверждении Федеральных правил использования воздушного пространства Российской Федерации»;
- соблюдать Правила охраны электрических сетей, установленные постановлением Правительства Российской Федерации от 24.02.2009 № 160 «О порядке установления охранных зон объектов электросетевого хозяйства и особых условий использования земельных участков, расположенных в границах таких зон»;
- соблюдать Правила благоустройства территории Краснокамского городского округа, утвержденные решением Краснокамской городской Думы от 24.04.2019 № 61.

В соответствии с пунктом 7(2) Положения о порядке и условиях размещения объектов на землях или земельных участках, находящихся в государственной или муниципальной собственности, на территории Пермского края без предоставления земельных участков и установления сервитутов, утвержденным постановлением Правительства Пермского края от 22.07.2015 № 478-п, предоставить в комитет земельных и имущественных отношений администрации Краснокамского городского округа в течении 1 месяца с момента размещения объектов материалы контрольной геодезической съемки размещенных объектов на бумажном и электронном носителях на безвозмездной основе.

приложение: схема предполагаемых к использованию земель или части земельного участка на 1 л. в 1 экз.

И.о. председателя комитета земельных
и имущественных отношений администрации
Краснокамского городского округа



Т.А.Ламаускасене

О.О.Фирулева,
2-06-70 (доб. 714)

Схема предполагаемых к использованию земель или части земельного участка

Объект: газопровод для транспортировки природного газа под давлением до 1.2 Мпа включительно

Местоположение: Пермский край, г.о. Краснокамский, д. Семичи (подключение по ул. Светлая, в районе дома 21)

Площадь земель или части земельного участка, кв.м **1023**

КРАЗРЕШЕНИЮ НА Р 3* № 816/24 ОТ 20.06.20 24г.

Категория земель: земли населённых пунктов

Вид разрешенного использования: для строительства газопровода

Обозначение характерных точек границ	Координаты (МСК-59), м	
	X	Y
1	527339,31	2210292,98
2	527339,86	2210296,23
3	527329,83	2210297,63
4	527329,41	2210294,40
5	527337,66	2210293,22
6	527341,60	2210297,99
7	527342,95	2210303,81
8	527321,63	2210307,85
9	527322,78	2210331,60
10	527323,48	2210370,79
11	527325,18	2210375,98
12	527350,14	2210375,17
13	527350,33	2210380,19
14	527336,35	2210382,49
15	527317,88	2210383,39
16	527314,75	2210377,82
17	527313,94	2210365,03
18	527314,91	2210301,67

Описание границ смежных землепользователей:

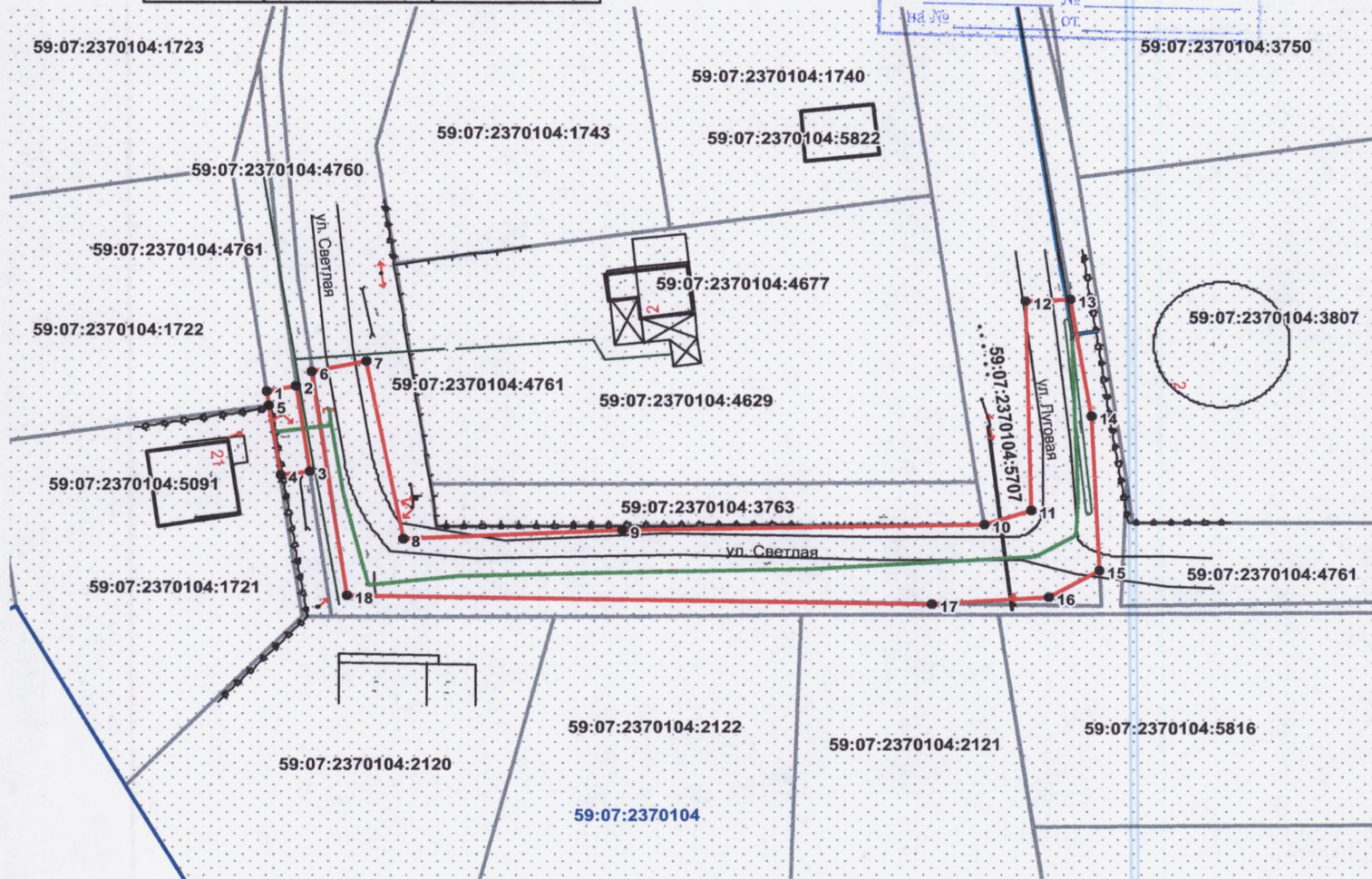
от т.1 до т.2, от т.3 до т.4, от т.6 до т.13, от т.15 до т.17, от т.2 до т.3, от т.13 до т.15, от т.17 до т.6, от т.4 до т.5

земельный участок с кадастровым номером 59:07:2370104:4760


земельный участок с кадастровым номером 59:07:2370104:1745

от т.5 до т.1







земельный участок с кадастровым номером 59:07:2370104:1722
 КОМПЕТЕНТНЫЙ ЦЕНТР ПО ВОПРОСАМ ОТНОШЕНИЙ
 Администрация Краснокамского городского округа
 ОКПО 40900436 КПП 591601001
 ОГРН 1185958071474 ИНН 5916034670
 пр.Маяковского, 11 г. Краснокамск Пермского края, 617060
 Тел./факс: (34273) 4-46-17
 E-mail: kio_krasnokamsk@mail.ru



Масштаб 1:800

Заявитель  /А.В. Крапивин /
 Верно

Условные обозначения:

-  граница предполагаемых к использованию земель
-  граница учтенных земельных участков
-  граница кадастрового квартала
-  проектируемый газопровод
-  существующий газопровод
-  ОКС
- 59:07:2370104** номер кадастрового квартала
- 59:07:2370104:1745** кадастровый номер земельного участка