



АДМИНИСТРАЦИЯ КРАСНОКАМСКОГО ГОРОДСКОГО ОКРУГА

РАЗРЕШЕНИЕ

на размещение объекта

№ 555 /24 от «14» декабря 2024 год

Комитет земельных и имущественных отношений администрации Краснокамского городского округа

Разрешает Обществу с ограниченной ответственностью «Сервис-Телеком» (ООО «Сервис-Телеком»), ОГРН 1155027000875, ИНН 5027224141, юридический адрес: 143409, Московская область, Красногорский район, г. Красногорск, ул. Успенская, д.3, помещение 1, офис 307; почтовый адрес: 603022, Нижегородская область, г. Нижний Новгород, а/я 3, пр. Гагарина, д.7а.

использование земельного участка (части земельного участка, земель государственной неразграниченной собственности): линии связи, линейно-кабельные сооружения связи и иные сооружения связи, для размещения которых не требуется разрешения на строительство.

на землях: государственной неразграниченной собственности.

Местоположение: Пермский край, Краснокамский городской округ, Оверятское ГП, СНТ-Новоселы-1, в границах кадастрового квартала 59:07:2210103 согласно прилагаемой схеме предполагаемых к использованию земель или части земельного участка.

Кадастровый номер земельного участка: -

способ размещения: наземный.

площадь: 18 кв.м.

Разрешение выдано на срок: бессрочно.

Согласование осуществления рубок деревьев, кустарников, расположенных в границах земельного участка, части земельного участка или земель: -.

Обязанность лиц, получивших разрешение, выполнить предусмотренные статьей 39.35 Земельного кодекса Российской Федерации требования в случае, если использование земель или земельных участков привело к порче или уничтожению плодородного слоя почвы в границах таких земель или земельных участков.

Сведения о досрочном прекращении действия разрешения со дня предоставления земельного участка физическому или юридическому лицу и сроки направления уполномоченным органом заявителю уведомления о предоставлении земельного участка таким лицам: в течении 10 календарных дней.

Дополнительные условия использования участка:

Территория, согласно схеме, расположена в зонах с особыми условиями использования территории:

- зона с особыми условиями использования - приаэродромная территория аэродрома аэропорта Большое Савино (59:32-6.553).


ООО «Сервис-Телеком»:

- решение на размещение объекта не дает право на строительство и (или) реконструкцию объектов, не указанных в решении о размещении объектов;
- до момента размещения объекта осуществить согласование с собственниками объектов инфраструктуры, в т.ч. транспортной, расположенных в пределах земельного участка, указанного на прилагаемой схеме;
- соблюдать правила охранных зон воздушного пространства, установленные Постановлением Правительства Российской Федерации от 11.03.2010 г. № 138 «Об утверждении Федеральных правил использования воздушного пространства Российской Федерации»;
- соблюдать Правила благоустройства территории Краснокамского городского округа, утвержденные решением Краснокамской городской Думы от 24.04.2019 № 61.

В соответствии с пунктом 7(2) Положения о порядке и условиях размещения объектов на землях или земельных участках, находящихся в государственной или муниципальной собственности, на территории Пермского края без предоставления земельных участков и установления сервитутов, утвержденным постановлением Правительства Пермского края от 22.07.2015 № 478-п, предоставить в комитет земельных и имущественных отношений администрации Краснокамского городского округа в течении 1 месяца с момента размещения объектов материалы контрольной геодезической съемки размещенных объектов на бумажном и электронном носителях на безвозмездной основе.

приложение: схема предполагаемых к использованию земель или части земельного участка на 1 л. в 1 экз.

Председатель комитета земельных
и имущественных отношений администрации
Краснокамского городского округа



Ю.А. Отинова

СХЕМА ПРЕДПОЛАГАЕМЫХ К ИСПОЛЬЗОВАНИЮ ЗЕМЕЛЬ ИЛИ ЧАСТИ ЗЕМЕЛЬНОГО УЧАСТКА

Объект: Линии связи, линейно-кабельные сооружения связи и иные сооружения связи, для размещения которых не требуется разрешения на строительство.

Местоположение: Пермский край, Краснокамский г.о., Оверьятского ГП, СНТ Новоселы – 1, в кадастровом квартале 59:07:2210103

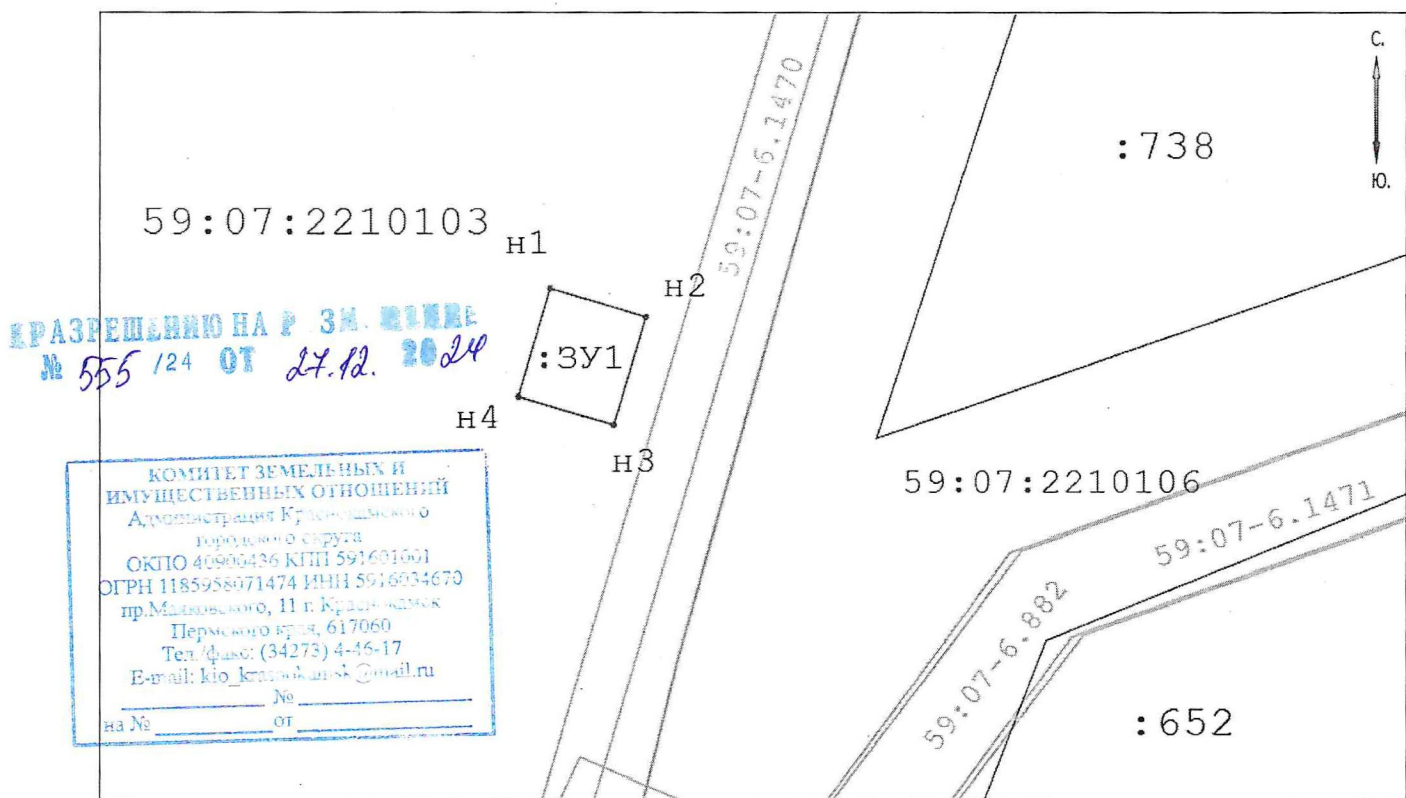
Площадь земель или части земельного участка, кв. м 18 кв.м.

Условный номер земельного участка: :3У1

Категория земель: земли населенных пунктов

Вид разрешенного использования: для размещения опоры сотовой связи

| Обозначение характерных точек границы | Координаты, м (МСК-59) | |
|---------------------------------------|------------------------|------------|
| | X | Y |
| 1 | 2 | 3 |
| н1 | 527506,79 | 2218737,67 |
| н2 | 527505,65 | 2218741,51 |
| н3 | 527501,33 | 2218740,23 |
| н4 | 527502,47 | 2218736,41 |
| н1 | 527506,79 | 2210345,61 |




РАЗРЕШЕНИЕ НА Р. ЗМ. ЗЕМЛИ
 № 555 /24 ОТ 27.12. 2024

КОМИТЕТ ЗЕМЕЛЬНЫХ И
 ИМУЩЕСТВЕННЫХ ОТНОШЕНИЙ
 Администрация Краснокамского
 городского округа
 ОКПО 40900436 КПП 591601001
 ОГРН 1185958071474 ИНН 5916034670
 пр.Малышевского, 11 г. Краснокамск
 Пермского края, 617060
 Тел./факс: (34273) 4-46-17
 E-mail: kio_krasokamsk@mail.ru
 на № _____ от _____

Масштаб 1:200





Описание границ смежных землепользователей:

от т.н1 до т.н1- земли населенных пунктов;

Заявитель: Рукавишников Александр Юрьевич/ 



Условные обозначения:

-  - проектируемая граница земельного участка
-  - граница земельного участка по сведениям ГКН
-  - граница земли населенных пунктов
-  - граница территориальной зоны (зоны с особыми условиями пользования территориями)

- 59:07:2210103 - номер кадастрового квартала
- ¹ - поворотная точка границы образуемого участка
- :3У1** - обозначение образуемого земельного участка
- 59:07-6.1470 - учетный номер территориальной зоны (зоны с особыми условиями использования территорий)