

Филиал Федерального государственного бюджетного учреждения "Федеральная кадастровая палата Федеральной службы государственной регистрации, кадастра и картографии" по Пермскому краю
полное наименование органа регистрации прав

Выписка из Единого государственного реестра недвижимости об объекте недвижимости

Сведения о характеристиках объекта недвижимости

На основании запроса от 08.10.2019, поступившего на рассмотрение 08.10.2019, сообщаем, что согласно записям Единого государственного реестра недвижимости:

Раздел 1 Лист 1

Земельный участок	
вид объекта недвижимости	
Лист №1 Раздел 1	Всего листов раздела 1: 3
Всего разделов: 7	Всего листов выписки: 9
8 октября 2019г. № КУВИ-001/2019-24457753	
Кадастровый номер:	59:07:0040101:460
Номер кадастрового квартала:	59:07:0040101
Дата присвоения кадастрового номера:	07.10.2019
Ранее присвоенный государственный учетный номер:	данные отсутствуют
Адрес (местоположение):	Пермский край, Краснокамский городской округ, д. Волеги, ул. Солнечная
Площадь, м2:	1500 +/- 13.56
Кадастровая стоимость, руб.:	113175
Кадастровые номера расположенных в пределах земельного участка объектов недвижимости:	данные отсутствуют
Кадастровые номера объектов недвижимости, из которых образован объект недвижимости:	данные отсутствуют
Кадастровые номера образованных объектов недвижимости:	данные отсутствуют
Категория земель:	Земли населенных пунктов
Виды разрешенного использования:	для ведения личного подсобного хозяйства
Сведения о кадастровом инженере:	15685, образованием земельного участка из земель, находящихся в государственной или муниципальной собственности, расположенного по адресу: Пермский край, Краснокамский городской округ, д. Волеги, ул. Солнечная., 34/2019, 2019-07-31
Сведения о лесах, водных объектах и об иных природных объектах, расположенных в пределах земельного участка:	данные отсутствуют
Сведения о том, что земельный участок полностью или частично расположен в границах зоны с особыми условиями использования территории или территории объекта культурного наследия:	Земельный участок частично расположен в границах зоны с реестровым номером 59:07-6.379 от 16.12.2016, дата решения: 24.02.2009, номер решения: 160, наименование ОГВ/ОМСУ: Правительство Российской Федерации
Сведения о том, что земельный участок расположен в границах особой экономической зоны, территории опережающего социально-экономического развития, зоны территориального развития в Российской Федерации, игровой зоны:	данные отсутствуют

полное наименование должности	подпись	инициалы, фамилия
-------------------------------	---------	-------------------

М.П.

Земельный участок		
вид объекта недвижимости		
Лист №2 Раздел 1	Всего листов раздела 1: 3	Всего разделов: 7
Всего листов выписки: 9		
8 октября 2019г. № КУВИ-001/2019-24457753		
Кадастровый номер:	59:07:0040101:460	
Сведения о том, что земельный участок расположен в границах особо охраняемой природной территории, охотничьих угодий, лесничеств, лесопарков:	данные отсутствуют	
Сведения о результатах проведения государственного земельного надзора:	данные отсутствуют	
Сведения о расположении земельного участка в границах территории, в отношении которой утвержден проект межевания территории:	данные отсутствуют	
Условный номер земельного участка:	данные отсутствуют	
Сведения о принятии акта и (или) заключении договора, предусматривающих предоставление в соответствии с земельным законодательством исполнительным органом государственным органом власти или органом местного самоуправления, находящегося в государственной или муниципальной собственности земельного участка для строительства наемного дома социального использования или наемного дома коммерческого использования:	данные отсутствуют	
Сведения о том, что земельный участок или земельные участки образованы на основании решения об изъятии земельного участка и (или) расположенного на нем объекта недвижимости для государственных или муниципальных нужд:	данные отсутствуют	
Сведения о том, что земельный участок образован из земель или земельного участка, государственная собственность на которые не разграничена:	Земельный участок образован из земель или земельного участка, государственная собственность на которые не разграничена. В соответствии с Федеральным законом от 25 октября 2001 г. № 137-ФЗ "О введении в действие Земельного кодекса Российской Федерации" орган Администрации города Краснокамска уполномочен на распоряжение таким земельным участком.	
Сведения о наличии земельного спора о местоположении границ земельных участков:	данные отсутствуют	
Статус записи об объекте недвижимости:	Сведения об объекте недвижимости имеют статус "актуальные"	
Особые отметки:	Сведения об ограничениях права на объект недвижимости, обременениях данного объекта, не зарегистрированных в реестре прав, ограничений прав и обременений недвижимого имущества: Вид ограничения (обременения): Ограничения прав на земельный участок, предусмотренные статьями 56, 56.1 Земельного кодекса Российской Федерации; Срок действия: с 07.10.2019; Реквизиты документа-основания: Постановление «О порядке установления охранных зон объектов электросетевого хозяйства и особых условий использования земельных участков, расположенных в границах таких зон» от 24.02.2009 № 160 выдан: Правительство Российской Федерации. Земельный участок подлежит снятию с государственного кадастрового учета по истечении пяти лет со дня его государственного кадастрового учета, если на него не будут зарегистрированы права.	
полное наименование должности	подпись	инициалы, фамилия

М.П.

Земельный участок			
вид объекта недвижимости			
Лист №3 Раздел 1	Всего листов раздела 1: 3	Всего разделов: 7	Всего листов выписки: 9
8 октября 2019г. № КУВИ-001/2019-24457753			
Кадастровый номер:		59:07:0040101:460	
Получатель выписки:		Петров Равиль Рашитович (представитель заявителя), Заявитель: КОМИТЕТ ЗЕМЕЛЬНЫХ И ИМУЩЕСТВЕННЫХ ОТНОШЕНИЙ АДМИНИСТРАЦИИ ГОРОДА КРАСНОКАМСКА	

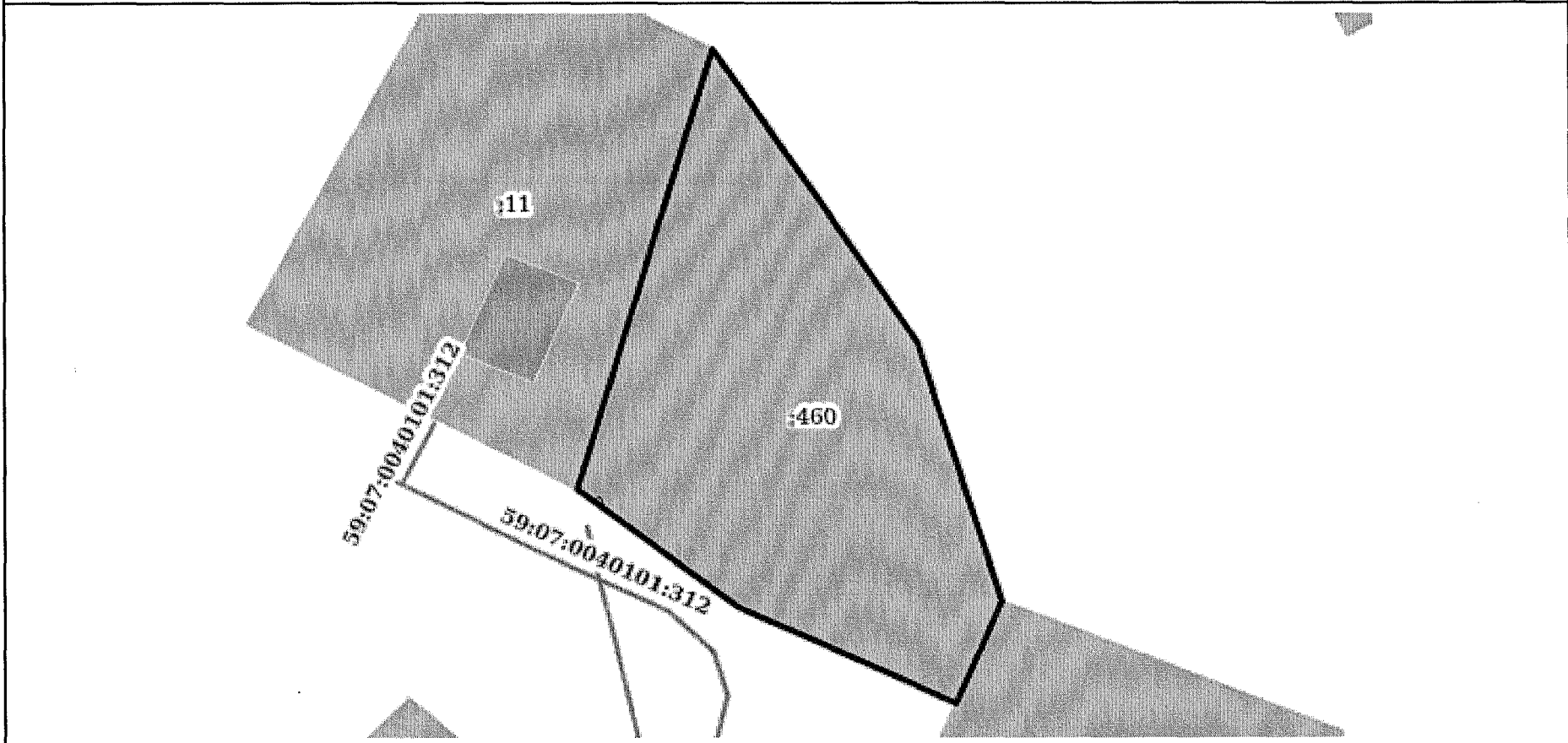
полное наименование должности	подпись	инициалы, фамилия
-------------------------------	---------	-------------------

М.П.

Выписка из Единого государственного реестра недвижимости об объекте недвижимости
Описание местоположения земельного участка

Земельный участок			
вид объекта недвижимости			
Лист №1 Раздел 3	Всего листов раздела 3: 1	Всего разделов: 7	Всего листов выписки: 9
8 октября 2019г. № КУВИ-001/2019-24457753			
Кадастровый номер:		59:07:0040101:460	

План (чертеж, схема) земельного участка



Масштаб 1:600 Условные обозначения:

полное наименование должности	подпись	инициалы, фамилия

М.П.

Выписка из Единого государственного реестра недвижимости об объекте недвижимости
Описание местоположения земельного участка

Земельный участок			
вид объекта недвижимости			
Лист №1 Раздел 3.1	Всего листов раздела 3.1: 1	Всего разделов: 7	Всего листов выписки: 9
8 октября 2019г. № КУВИ-001/2019-24457753			
Кадастровый номер:		59:07:0040101:460	

Описание местоположения границ земельного участка							
№ п/п	Номер точки		Дирекционный угол	Горизонтальное проложение, м	Описание закрепления на местности	Кадастровые номера смежных участков	Сведения об адресах правообладателей смежных земельных участков
	начальная	конечная					
1	2	3	4	5	6	7	8
1	1.1.1	1.1.2	145°19.2'	36.43	данные отсутствуют	данные отсутствуют	данные отсутствуют
2	1.1.2	1.1.3	162°5.1'	27.89	данные отсутствуют	данные отсутствуют	данные отсутствуют
3	1.1.3	1.1.4	204°0.8'	11.45	данные отсутствуют	59:07:0040101:294	адрес отсутствует
4	1.1.4	1.1.5	294°1.8'	24.26	данные отсутствуют	данные отсутствуют	данные отсутствуют
5	1.1.5	1.1.6	306°56.3'	20.32	данные отсутствуют	данные отсутствуют	данные отсутствуют
6	1.1.6	1.1.1	17°2.2'	46.93	данные отсутствуют	59:07:0040101:11	адрес отсутствует

полное наименование должности	подпись	инициалы, фамилия

М.П.

Выписка из Единого государственного реестра недвижимости об объекте недвижимости
Описание местоположения земельного участка

Земельный участок			
вид объекта недвижимости			
Лист №1 Раздел 3.2	Всего листов раздела 3.2: 1	Всего разделов: 7	Всего листов выписки: 9
8 октября 2019г. № КУВИ-001/2019-24457753			
Кадастровый номер:		59:07:0040101:460	

Сведения о характерных точках границы земельного участка				
Система координат 59.2				
Номер точки	Координаты, м		Описание закрепления на местности	Средняя квадратичная погрешность определения координат характерных точек границ земельного участка, м
	X	Y		
1	2	3	4	5
1	529384.43	2192664.69	Нет закрепления	0.1
2	529354.47	2192685.42	Нет закрепления	0.1
3	529327.93	2192694	Нет закрепления	0.1
4	529317.47	2192689.34	Нет закрепления	0.1
5	529327.35	2192667.18	Нет закрепления	0.1
6	529339.56	2192650.94	Нет закрепления	0.1
1	529384.43	2192664.69	Нет закрепления	0.1

полное наименование должности	подпись	инициалы, фамилия
-------------------------------	---------	-------------------

М.П.

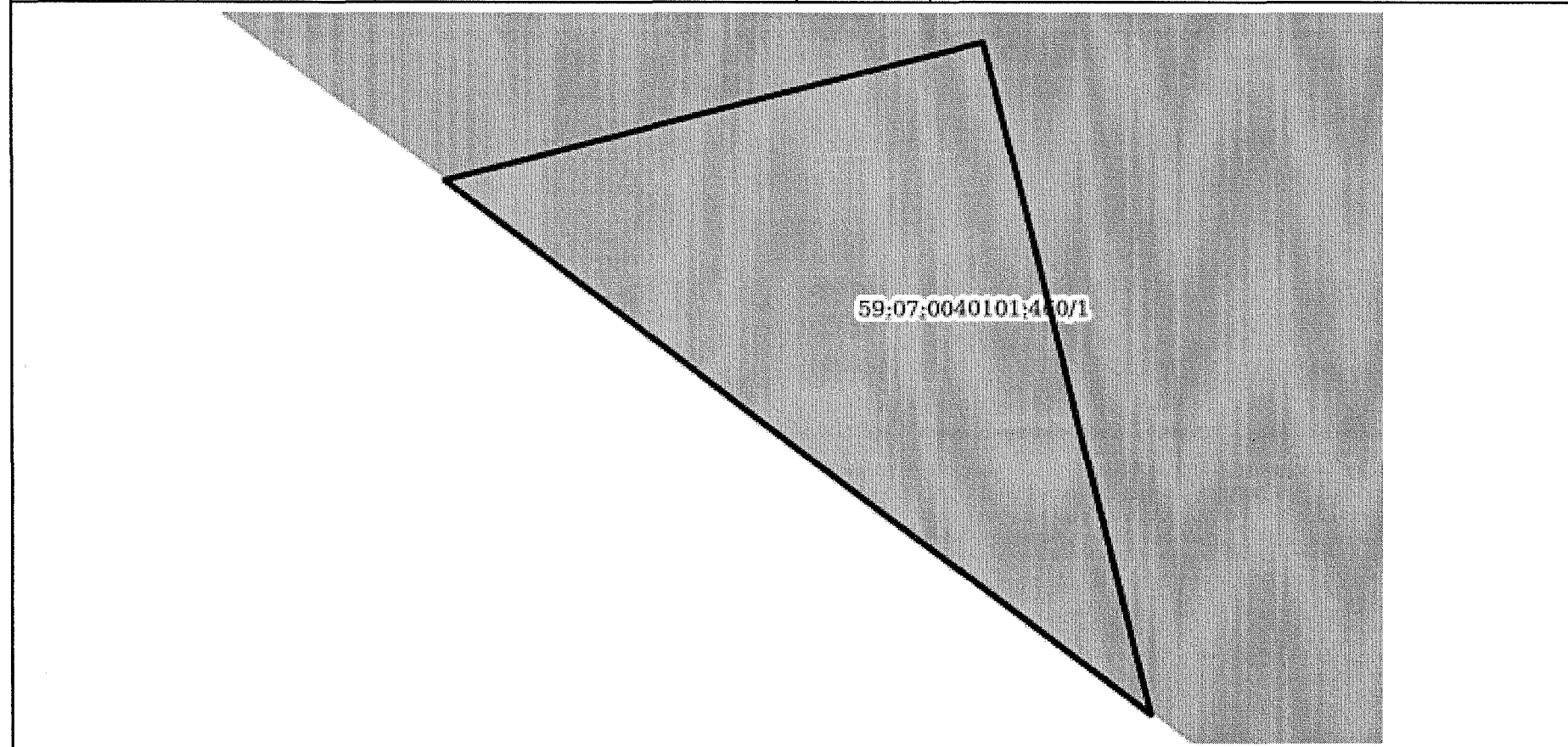
Выписка из Единого государственного реестра недвижимости об объекте недвижимости
Сведения о частях земельного участка

Земельный участок			
вид объекта недвижимости			
Лист №1 Раздел 4	Всего листов раздела 4: 1	Всего разделов: 7	Всего листов выписки: 9

8 октября 2019г. № КУВИ-001/2019-24457753

Кадастровый номер: 59:07:0040101:460

План (чертеж, схема) части земельного участка Учетный номер части: 59:07:0040101:460/1



Масштаб 1:6 Условные обозначения:

полное наименование должности	подпись	инициалы, фамилия

М.П.

Выписка из Единого государственного реестра недвижимости об объекте недвижимости
Сведения о частях земельного участка

Земельный участок		
вид объекта недвижимости		
Лист №1 Раздел 4.1	Всего листов раздела 4.1: 1	Всего разделов: 7
8 октября 2019г. № КУВИ-001/2019-24457753		
Кадастровый номер:		59:07:0040101:460
Учетный номер части	Площадь, м2	Содержание ограничения в использовании или ограничения права на объект недвижимости или обременения объекта недвижимости
1	2	3
59:07:0040101:460/1	1	Вид ограничения (обременения): Ограничения прав на земельный участок, предусмотренные статьями 56, 56.1 Земельного кодекса Российской Федерации; Реквизиты документа-основания: Постановление «О порядке установления охранных зон объектов электросетевого хозяйства и особых условий использования земельных участков, расположенных в границах таких зон» от 24.02.2009 № 160 выдан: Правительство Российской Федерации; Содержание ограничения (обременения): Ограничение в использовании объектов недвижимости в границах охранной зоны ВЛ 0,4 КВ ОТ ТП-0276 в соответствии с Постановлением Правительства РФ от 24.02.2009 №160 «О порядке установления охранных зон объектов электросетевого хозяйства и особых условий использования земельных участков, расположенных в границах таких зон»; Реестровый номер границы: 59:07-6.379; Вид объекта реестра границ: Зона с особыми условиями использования территории; Вид зоны по документу: ОХРАННАЯ ЗОНА ВЛ 0,4 КВ ОТ ТП-0276; Тип зоны: Охранная зона инженерных коммуникаций

полное наименование должности	подпись	инициалы, фамилия
-------------------------------	---------	-------------------

М.П.

Выписка из Единого государственного реестра недвижимости об объекте недвижимости
Сведения о частях земельного участка

Земельный участок			
вид объекта недвижимости			
Лист №1 Раздел 4.2	Всего листов раздела 4.2: 1	Всего разделов: 7	Всего листов выписки: 9
8 октября 2019г. № КУВИ-001/2019-24457753			
Кадастровый номер:		59:07:0040101:460	

Сведения о характерных точках границы части (частей) земельного участка				
Учетный номер части: 59:07:0040101:460/1				
Система координат				
Номер точки	Координаты, м		Описание закрепления на местности	Средняя квадратичная погрешность определения координат характерных точек границ земельного участка, м
	X	Y		
1	2	3	4	5
1	529337.53	2192653.63	-	-
2	529338.45	2192652.41	-	-
3	529338.69	2192653.34	-	-
1	529337.53	2192653.63	-	-

полное наименование должности	подпись	инициалы, фамилия
-------------------------------	---------	-------------------

М.П.

Градостроительный план земельного участка

N

R	U	9	0	3	1	1	0	0	0	-	2	3	8
---	---	---	---	---	---	---	---	---	---	---	---	---	---

Градостроительный план земельного участка подготовлен на основании

Заявления Комитета земельных и имущественных отношений администрации Краснокамского городского округа Пермского края, Пермский край, г. Краснокамск, пр. Маяковского, 11

(реквизиты заявления правообладателя земельного участка с указанием ф.и.о. заявителя - физического лица, либо реквизиты заявления и наименование заявителя - юридического лица о выдаче градостроительного плана земельного участка)

Местонахождение земельного участка **Пермский край,**
(субъект Российской Федерации)
Краснокамский городской округ,
(муниципальный район или городской округ)
д. Волеги, ул. Солнечная
(поселение)

Описание границ земельного участка:

Обозначение (номер) характерной точки	Перечень координат характерных точек в системе координат, используемой для ведения Единого государственного реестра недвижимости	
	X	Y
1	529384.43	2192664.69
2	529354.47	2192685.42
3	529327.93	2192694.00
4	529317.47	2192689.34
5	529327.35	2192667.18
6	529339.56	2192650.94

Кадастровый номер земельного участка (при наличии) **59:07:0040101:460**

Площадь земельного участка **1500,0 кв.м.**

Информация о расположенных в границах земельного участка объектах капитального строительства

Информация о границах зоны планируемого размещения объекта капитального строительства в соответствии с утвержденным проектом планировки территории **проект планировки территории не утвержден** (при наличии)

Обозначение (номер) характерной точки	Перечень координат характерных точек в системе координат, используемой для ведения Единого государственного реестра недвижимости	
	X	Y

Реквизиты проекта планировки территории и (или) проекта межевания территории в случае, если

земельный участок расположен в границах территории, в отношении которой утверждены проект планировки территории и (или) проект межевания территории

(указывается в случае, если земельный участок расположен в границах территории в отношении которой утверждены проект планировки территории и (или) проект межевания территории)

Градостроительный план подготовлен **Ведущим специалистом отдела градостроительства и архитектуры администрации Краснокамского городского округа Е.В. Красильниковой** (ф.и.о., должность уполномоченного лица, наименование органа)



/ Е.В. Красильникова / (подпись) (расшифровка подписи)

25.12.2019
Дата выдачи

1. Чертеж(и) градостроительного плана земельного участка

См. приложение

Чертеж(и) градостроительного плана земельного участка разработан(ы) на топографической основе в масштабе **1:500**, выполненной

(дата, наименование организации, подготовившей топографическую основу)

Чертеж(и) градостроительного плана земельного участка разработан(ы)

25.12.2019 Отделом градостроительства и архитектуры администрации Краснокамского городского округа

(дата, наименование организации)

2. Информация о градостроительном регламенте либо требованиях к назначению, параметрам и размещению объекта капитального строительства на земельном участке, на который действие градостроительного регламента не распространяется или для которого градостроительный регламент не устанавливается

2.1. Реквизиты акта органа государственной власти субъекта Российской Федерации, органа местного самоуправления, содержащего градостроительный регламент либо реквизиты акта федерального органа государственной власти, органа государственной власти субъекта Российской Федерации, органа местного самоуправления, иной организации, определяющего в соответствии с федеральными законами порядок использования земельного участка, на который действие градостроительного регламента не распространяется или для которого градостроительный регламент не устанавливается **Правила землепользования и застройки Майского сельского поселения утверждены решением Совета Депутатов Майского сельского поселения от 26.12.2016 № 183**

Ж-2 Зона индивидуальной жилой застройки.

Основные виды разрешенного использования.

2.1. Для индивидуального жилищного строительства. Размещение индивидуального жилого дома (дом пригодный для постоянного проживания, высотой не выше трех надземных этажей); выращивание декоративных и плодовых деревьев, ягодных и овощных культур, бахчевых или иных сельскохозяйственных культур; размещение индивидуальных гаражей и подсобных сооружений.

2.2. Для ведения личного подсобного хозяйства. Размещение жилого дома, не предназначенного для раздела на квартиры (дома, пригодные для постоянного проживания и высотой не выше трех надземных этажей); производство сельскохозяйственной продукции; размещение гаража и иных вспомогательных сооружений; содержание сельскохозяйственных животных.

2.3. Блокированная жилая застройка. Размещение жилого дома, не предназначенного для раздела на квартиры, имеющего одну или несколько общих стен с соседними жилыми домами без проемов с соседним блоком или соседними блоками, расположен на отдельном земельном участке и имеет выход на территорию общего пользования; разведение декоративных и плодовых деревьев, овощных и ягодных культур; размещение индивидуальных гаражей и иных вспомогательных сооружений; обустройство спортивных и детских площадок, площадок отдыха.

13.1. Ведение огородничества. Осуществление деятельности, связанной с выращиванием ягодных, овощных, бахчевых или иных сельскохозяйственных культур и картофеля; размещение некапитального жилого строения и хозяйственных строений и сооружений, предназначенных для хранения сельскохозяйственных орудий труда и выращенной сельскохозяйственной продукции.

Условно разрешенные виды использования.

2.1.1. Малоэтажная многоквартирная жилая застройка. Предусматривает размещение малоэтажного многоквартирного жилого дома (дом, пригодный для постоянного проживания, высотой до 4 этажей, включая мансардный); разведение декоративных и плодовых деревьев, овощных и ягодных культур; размещение индивидуальных гаражей и иных вспомогательных сооружений; обустройство спортивных и детских площадок, площадок отдыха; размещение объектов обслуживания жилой застройки во встроенных, пристроенных и встроено-пристроенных помещениях малоэтажного многоквартирного дома, если общая площадь таких помещений в малоэтажном многоквартирном доме не составляет более 15% общей площади помещений дома.

3.1. Коммунальное обслуживание. Размещение объектов капитального строительства в целях обеспечения физических и юридических лиц коммунальными услугами, в частности: поставки воды, тепла, электричества, газа, предоставления услуг связи, отвода канализационных стоков, очистки и уборки объектов недвижимости (котельных, водозаборов, очистных сооружений, насосных станций, водопроводов, линий электропередач, трансформаторных подстанций, газопроводов, линий связи, телефонных станций, канализаций, стоянок, гаражей и мастерских для обслуживания уборочной и аварийной техники, а также зданий или помещений, предназначенных для приема физических и юридических лиц в связи с предоставлением им коммунальных услуг).

3.2. Социальное обслуживание. Размещение объектов капитального строительства, предназначенных для оказания гражданам социальной помощи (службы занятости населения, дома престарелых, дома ребенка, детские дома, пункты питания малоимущих граждан, пункты ночлега для бездомных граждан, службы психологической и бесплатной юридической помощи, социальные, пенсионные и иные службы, в которых осуществляется прием граждан по вопросам оказания социальной помощи и назначения социальных или пенсионных выплат); размещение объектов капитального строительства для размещения отделений почты и телеграфа; размещение объектов капитального строительства для размещения общественных некоммерческих организаций: благотворительных организаций, клубов по интересам.

3.3. Бытовое обслуживание. Размещение объектов капитального строительства, предназначенных для оказания населению или организациям бытовых услуг (мастерские мелкого ремонта, ателье, бани, парикмахерские, прачечные, химчистки, похоронные бюро).

3.4. здравоохранение. Размещение объектов капитального строительства, предназначенных для оказания гражданам медицинской помощи.

3.5.1. Дошкольное, начальное и среднее общее образование. Размещение объектов капитального строительства, предназначенных для просвещения, дошкольного, начального и среднего общего образования (детские ясли, детские сады, школы, лицеи, гимназии, художественные, музыкальные школы, образовательные кружки и иные организации, осуществляющие деятельность по воспитанию, образованию и просвещению).

4.1. Деловое управление. Размещение объектов капитального строительства с целью: размещения объектов управленческой деятельности, не связанной с государственным или муниципальным управлением и оказанием услуг, а также с целью обеспечения совершения сделок, не требующих передачи товара в момент их совершения между организациями, в том числе биржевая деятельность (за исключением банковской и страховой деятельности).

4.4. Магазины. Размещение объектов капитального строительства, предназначенных для продажи товаров, торговая площадь которых составляет до 5000 кв.м.

4.9. Обслуживание автотранспорта. Размещение постоянных или временных гаражей с несколькими стояночными местами, стоянок (парковок), гаражей, в том числе многоярусных, не указанных в коде 2.7.1.

6.8. Связь. Размещение объектов связи, радиовещания, телевидения, включая воздушные радиорелейные, надземные и подземные кабельные линии связи, линии радиофикации, антенные поля, усилительные пункты на кабельных линиях связи, инфраструктуру спутниковой связи и телерадиовещания, за исключением объектов связи, размещение которых предусмотрено содержанием вида разрешенного использования с кодом 3.1.

Предельные параметры разрешенного строительства, реконструкции объектов капитального строительства:

- 1) этажность: индивидуальные жилые дома – не более 3 надземных этажей;
блокированные жилые дома – не более 3 надземных этажей;
- 2) площадь земельного участка, предназначенного для строительства индивидуального жилого дома – от 400 до 2500 кв.м.;
- 3) площадь земельного участка, предназначенного для строительства блокированного жилого дома – от 100 до 2500 кв.м.;
- 4) площадь земельного участка, предназначенного для ведения личного подсобного хозяйства – от 400 до 2500 кв.м.;
- 5) площадь земельного участка, предназначенного для ведения огородничества – от 200 до 590 кв.м.;
- 6) ширина земельного участка – не менее 20 м;
- 7) минимальное расстояние от границ смежного земельного участка: до основного строения – не менее 3 метров, до построек для содержания скота и птицы – не менее 4 м, до прочих хозяйственных построек, строений, открытых стоянок – не менее 1 м. Хозяйственные и прочие строения, открытые стоянки, отдельно стоящие гаражи размещать в соответствии с санитарными правилами и нормами, противопожарными требованиями, в зависимости от степени огнестойкости
- 8) отступ от красной линии до зданий, строений, сооружений – в соответствии с проектом планировки, но не менее 5 м, в существующей застройке – по линии застройки.

9) высота ограждения земельных участков – не более 2,0 м, на границе с соседними участками ограждения должны быть сетчатые или решётчатые ограждения с целью минимального затемнения.

10) коэффициент застройки – не более 0,3

Примечание:

1. Допускается блокировка хозяйственных построек на смежных приусадебных участках по взаимному согласию собственников жилого дома, а также блокировка хозяйственных построек к основному строению.

2. Высота зданий:

2.1. Для всех основных строений количество этажей – до трех, включая подвал и мансардный этаж

2.2. Для всех вспомогательных строений высота от уровня земли: до верха плоской кровли – не более 3,5 м; до конька скатной кровли – не более 6 м; до низа скатной кровли – не более 3,0 м.

2.3. Высота ворот гаражей – не более 3,0 м.

3. На земельном участке допускается строительство одного жилого дома.

4. Вспомогательные строения, за исключением гаражей, размещать со стороны улиц не допускается.

Не допускается новое строительство зданий и благоустройство без приспособлений для доступа маломобильных групп населения.

Предельные (минимальные и (или) максимальные) размеры земельных участков, в том числе их площадь			Минимальные отступы от границ земельного участка в целях определения мест допустимого размещения зданий, строений, сооружений, за пределами которых запрещено строительство зданий, строений, сооружений	Предельное количество этажей и (или) предельная высота зданий, строений, сооружений	Максимальный процент застройки в границах земельного участка, определяемый как отношение суммарной площади земельного участка, которая может быть застроена, ко всей площади земельного участка	Требования к архитектурным решениям объектов капитального строительства, расположенным в границах территории поселения федерального или регионального значения	Иные показатели
1	2	3	4	5	6	7	8
Длина, м	Ширина, м	Площадь, м ² или га					
Без ограничений	12 м (миним)	500 кв.м. мин. 2500 кв.м. макс.	Со стороны улицы 5 м, от смежных границ участка 3 м.	3 этажа	50	-	Перед началом строительства разрешение на производство земляных работ получить в администрации Краснокамского городского округа

2.4. Требования к назначению, параметрам и размещению объекта капитального строительства на земельном участке, на который действие градостроительного регламента не распространяется или для которого градостроительный регламент не устанавливается:

Причины отнесения земельного участка к виду земельного участка, на который действие градостроительного регламента не распространяется или для которого	Реквизиты акта, регулирующего использование земельного участка	Требования к использованию земельного участка	Требования к параметрам объекта капитального строительства			Требования к размещению объектов капитального строительства	
			Предельное количество этажей и (или) предельная	Максимальный процент застройки в границах земельного участка, определяемый как отношение суммарной площади земельного	Иные требования к параметрам объекта капитальн	Минимальные отступы от границ земельного участка в целях определения мест допустимого размещения зданий, строений, сооружений, за пределами	Иные требования к размещению объектов капитального строительства

градостроительный регламент не устанавливается			высота зданий, строений, сооружений	участка, которая может быть застроена, ко всей площади земельного участка	ого строительства	которых запрещено строительство зданий, строений, сооружений	
1	2	3	4	5	6	7	8

3. Информация о расположенных в границах земельного участка объектах капитального строительства и объектах культурного наследия

3.1. Объекты капитального строительства **не имеются**

N _____, _____,
 (согласно чертежу(ам) _____) (назначение объекта капитального градостроительного плана) строительства, этажность, высотность, общая площадь, площадь застройки) инвентаризационный или кадастровый номер _____

3.2. Объекты, включенные в единый государственный реестр объектов культурного наследия (памятников истории и культуры) народов Российской Федерации **информация отсутствуют**

N _____, _____,
 (согласно чертежу(ам) _____) (назначение объекта культурного наследия, градостроительного плана) общая площадь, площадь застройки)

(наименование органа государственной власти, принявшего решение о включении выявленного объекта культурного наследия в реестр, реквизиты этого решения) регистрационный номер в реестре _____ от _____ (дата)

4. Информация о расчетных показателях минимально допустимого уровня обеспеченности территории объектами коммунальной, транспортной, социальной инфраструктур и расчетных показателях максимально допустимого уровня территориальной доступности указанных объектов для населения в случае, если земельный участок расположен в границах территории, в отношении которой предусматривается осуществление деятельности по комплексному и устойчивому развитию территории:

Информация о расчетных показателях минимально допустимого уровня обеспеченности территории								
Объекты коммунальной инфраструктуры			Объекты транспортной инфраструктуры			Объекты социальной инфраструктуры		
Наименование вида объекта	Единица измерения	Расчетный показатель	Наименование вида объекта	Единица измерения	Расчетный показатель	Наименование вида объекта	Единица измерения	Расчетный показатель
1	2	3	4	5	6	7	8	9
Информация о расчетных показателях максимально допустимого уровня территориальной доступности								
Наименование вида объекта	Единица измерения	Расчетный показатель	Наименование вида объекта	Единица измерения	Расчетный показатель	Наименование вида объекта	Единица измерения	Расчетный показатель
1	2	3	4	5	6	7	8	9

5. Информация об ограничениях использования земельного участка, в том числе если земельный участок полностью или частично расположен в границах зон с особыми условиями использования территорий **информация отсутствует**

6. Информация о границах зон с особыми условиями использования территорий, если земельный участок полностью или частично расположен в границах таких зон:

Наименование зоны с особыми условиями использования территории с указанием объекта, в отношении которого установлена такая зона	Перечень координат характерных точек в системе координат, используемой для ведения Единого государственного реестра недвижимости		
	Обозначение (номер) характерной точки	X	Y
1	2	3	4
59.07.2.427 Охранная зона ВЛ 0,4 кВ от ТП-0276	-	-	-

7. Информация о границах зон действия публичных сервитутов _____

Обозначение (номер)характерной точки	Перечень координат характерных точек в системе координат, используемой для ведения Единого государственного реестра недвижимости	
	X	Y
отсутствует	-	-

8. Номер и (или) наименование элемента планировочной структуры, в границах которого расположен земельный участок _____

9. Информация о технических условиях подключения (технологического присоединения) объектов капитального строительства к сетям инженерно-технического обеспечения, определенных с учетом программ комплексного развития систем коммунальной инфраструктуры поселения, городского округа



В соответствии с программой комплексного развития систем коммунальной инфраструктуры Майского сельского поселения Краснокамского муниципального района Пермского края на 2013-2025 годы

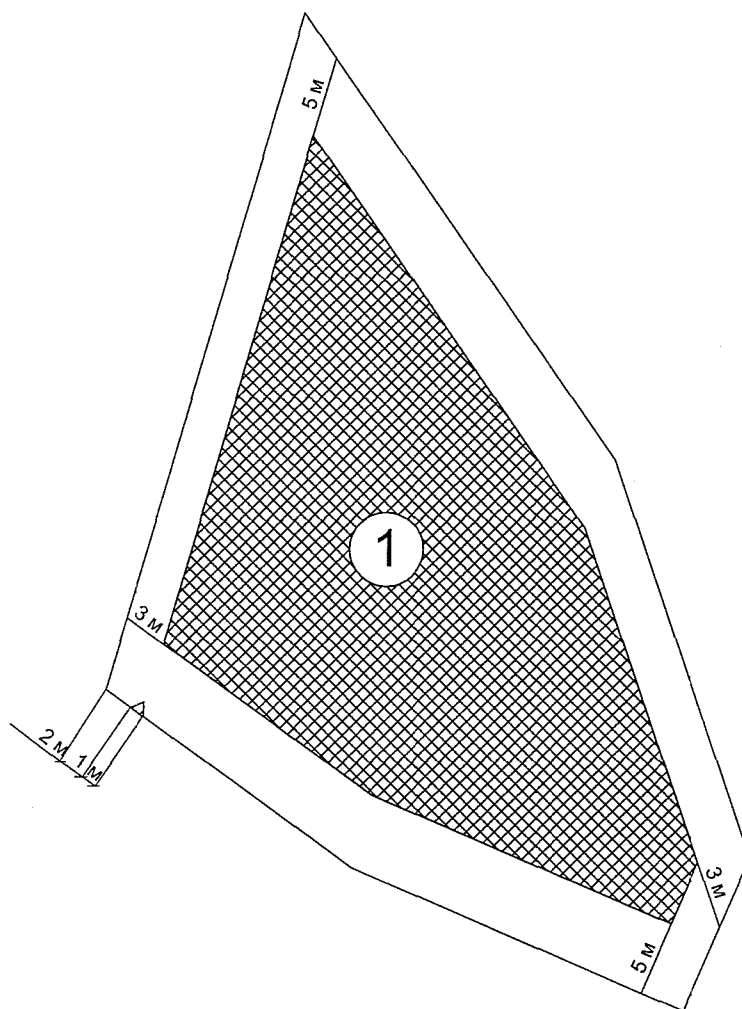
10. Реквизиты нормативных правовых актов субъекта Российской Федерации, муниципальных правовых актов, устанавливающих требования к благоустройству территории **Правила благоустройства и содержания территории Краснокамского городского округа утвержденные решением Краснокамской городской Думы от 24.04.2019 № 61**


11. Информация о красных линиях: _____

Обозначение (номер) характерной точки	Перечень координат характерных точек в системе координат, используемой для ведения Единого государственного реестра недвижимости	
	X	Y
Информация отсутствует	-	-

Условные обозначения

	Граница земельного участка
	Минимальные отступы от границ земельного участка
①	Номер объектов капитального строительства
	Граница зоны ограниченного пользования земельным участком
	Место допустимого размещения зданий, строений, сооружений



						д. Волеги, ул. Солнечная		
						ЛПХ		
Изм.	Кол.уч.	Лист	№Док.	Подп.	Дата	Стадия	Лист	Листов
							1	1
Разраб.	Красильникова				25.12.19	Градостроительный план земельного участка		
						Чертеж градостроительного плана земельного участка		М 1:500



Акционерное общество
«Газпром газораспределение Пермь»
(АО «Газпром газораспределение Пермь»)

Краснокамский филиал

ул. Геофизиков, д. 5, г. Краснокамск,
Пермский край, Российская Федерация, 617060
тел.: +7 (34273) 4-30-45, факс: +7 (34273) 7-30-87
e-mail: post@red.ugaz.ru

ОКПО 03295605, ОГРН 1025900512670, ИНН 5902183841, КПП 591602001

26.06.18 № 1002/10-3

на № _____ от _____

Комитет имущественных
отношений и территориального
планирования
Администрации
Краснокамского муниципального района
Пр. Маяковского, 11, г. Краснокамск
Пермский край, 617060
Тел/факс 34273-44617
E mail kio_krasnokamsk@mail.ru

Председателю Комитета
Ю.А. Отиновой

На Ваш запрос от 18.06.2018 №04/1480 (вх №841 от 25.06.2018) Краснокамский филиал сообщает, что сетей газораспределения и газопотребления на указанном в запросе земельном участке нет.

При намерении юридических или физических лиц, являющихся собственниками земельного участка, осуществить подключение (технологическое присоединение) к сети газораспределения построенного на указанном земельном участке объекта капитального строительства, им необходимо направить в адрес Краснокамского филиала запрос о предоставлении технических условий на подключение (технологическое присоединение) в соответствии со ст. 7 «Правил подключения (технологического присоединения) объектов капитального строительства к сетям газораспределения» утвержденных постановлением Правительства РФ от 30.12.2014 № 1314.

Бланки «Запроса» и «Заявки» с перечнем прилагаемых к ним документов, можно взять в Интернете на сайте АО «Газпром газораспределение Пермь», или в службе «Единое окно» в г. Краснокамске, по ул. Геофизиков, 5 (тел. 834273-74146)

Плата за технологическое присоединение к сетям газораспределения ежегодно определяется Постановлением РСТ Пермского края, на 2018 год плата за технологическое присоединение объекта капитального строительства относящегося к 1 категории составляет 40,0- 59,0 тысяч рублей, ко 2-ой и 3-ей группе определяется по стандартизированным тарифным ставкам или по индивидуальному проекту.

Главный инженер

С.А. Крюков

Бажина И.М. 8-34273-40505

КОМИТЕТ ИМУЩЕСТВЕННЫХ ОТНОШЕНИЙ	
Администрации Краснокамского	
Муниципального района Пермского края	
« 05 »	07 20 18 г.
Входящий №	16.22
Исполнитель	



Открытое акционерное общество «Межрегиональная
распределительная сетевая компания Урала»
Филиал «Пермэнерго»
Производственное отделение
Центральные электрические сети
614017, г. Пермь, ул. Инженерная, д. 17
тел.: (342) 243-50-59, факс (342) 253-38-11
e-mail: sekretar@cenep.permenergo.ru

03.04.2018

№ 179/070/28/641

На _____

от _____

Председателю комитета
имущественных отношений и
территориального планирования
Администрации Краснокамского
муниципального района
Отиновой Ю.А.

пр. Маяковского, 11
г. Краснокамск, 617060

О предоставлении
технических условий

Уважаемая Юлия Анатольевна!

На Ваше обращение о предоставлении технических условий, исходящий № 04/1480 от 18.06.2018г. сообщая:

В соответствии с пунктом 1 статьи 21, пунктом 1 статьи 26 Федерального закона «Об электроэнергетике» от 26.03.2003г. №35-ФЗ порядок технологического присоединения к электрическим сетям установлен Правилами технологического присоединения энергопринимающих устройств потребителей электрической энергии, объектов по производству электрической энергии, а также объектов электросетевого хозяйства, принадлежащих сетевым организациям и иным лицам, к электрическим сетям, утвержденными Постановлением Правительства РФ от 27.12.2004г. №861 (далее – Правила технологического присоединения).

Согласно пунктам 15, 25, 25.1 Правил технологического присоединения технические условия являются неотъемлемым приложением к соответствующему договору технологического присоединения и представляют собой техническое решение присоединения конкретного энергопринимающего устройства к сетям электросетевой организации, которое предусматривает точки присоединения, требования к усилению существующей сети, иные технические требования.

При этом Правилами технологического присоединения не предусмотрена подготовка и выдача сетевой организацией частным лицам либо органам государственной власти (местного самоуправления) каких-либо предварительных технических условий на подключение к электрическим сетям без подачи заявки на технологическое присоединение.

Между тем пунктами 5, 8 Правил определения и предоставления технических условий подключения объекта капитального строительства к сетям инженерно-технического обеспечения, утвержденных Постановлением Правительства РФ



от 13.02.2006г. №83 (далее – Правила определения и предоставления технических условий подключения), установлена обязанность органа местного самоуправления в случае проведения торгов по продаже земельного участка либо предоставления его в аренду обратиться в организацию, осуществляющую эксплуатацию сетей инженерно-технического обеспечения, с запросом для получения технических условий, а также информации о плате за подключение к сетям.

Дополнительно сообщаем, что в соответствии с ч.9 ст.48 Градостроительного кодекса Российской Федерации орган местного самоуправления не позднее чем за тридцать дней до дня проведения соответствующих торгов, либо до дня принятия решения о предоставлении земельного участка, находящегося в государственной или муниципальной собственности, для строительства, либо до дня принятия решения о предварительном согласовании места размещения объекта капитального строительства предоставляет заинтересованным лицам технические условия присоединения к сетям инженерно-технического обеспечения, предусматривающие максимальную нагрузку, срок подключения объекта капитального строительства к сетям инженерно-технического обеспечения, срок действия технических условий, информацию о плате за подключение, а так же о плате за технологическое присоединение к электрическим сетям.

Кроме того, в силу п.4. ч.10 ст.38.1 Земельного кодекса Российской Федерации извещение или сообщение о проведении аукциона по продаже земельных участков, либо права на заключение договора аренды земельных участков для жилищного строительства, помимо прочего должно содержать сведения о технических условиях подключения такого объекта к сетям инженерно-технического обеспечения и об информации о плате за подключение.

Согласно п.9 Правил определения и предоставления технических условий подключения организация, осуществляющая эксплуатацию сетей инженерно-технического обеспечения, обязана в 14-дневный срок с даты получения вышеуказанного запроса определить и предоставить технические условия или информацию о плате за подключение.

Следует отметить, что регулирование отношений, связанных с подключением (технологическим присоединением) к электрическим сетям, исключено с 30.12.2008г. из Федерального закона №210-ФЗ от 30.12.2004г. «Об основах регулирования тарифов организаций коммунального комплекса», с 28.07.2009г. из Постановления Правительства №360 от 09.06.2007г. «Об утверждении Правил заключения и исполнения публичных договоров о подключении к системам коммунальной инфраструктуры», с 24.06.2010г. из Постановления Правительства №83 от 13.02.2006г. «Об утверждении Правил определения и предоставления технических условий подключения объекта капитального строительства к сетям инженерно-технического обеспечения и Правил подключения объекта капитального строительства к сетям инженерно-технического обеспечения».

Отсюда следует, что обязанность, установленная п.9 Правил определения и предоставления технических условий подключения не распространяется на электросетевые организации, которые оказывают услуги по передаче электрической энергии и по технологическому присоединению, в частности, на ОАО «МРСК Урала».

Также на указанные организации не распространяются требования, установленные пунктами 7, 8 статьи 48 Градостроительного Кодекса РФ.

Руководствуясь перечисленными требованиями Градостроительного кодекса Российской Федерации, Земельного кодекса Российской Федерации и исходя из требований Правил технологического присоединения органу местного самоуправления при принятии решения о предоставлении земельных участков в аренду или в собственность для садоводства, ведения личного подсобного хозяйства, дачного строительства и других целей следует осуществить следующие действия:

Направить в ближайшую к рассматриваемым на распределение участкам сетевую организацию заявление на технологическое присоединение, исходя из планируемой максимальной нагрузки;

Заключить договор технологического присоединения и получить технические условия на подключение планируемой максимальной нагрузки;

Приступить к выставлению процедур торгов по земельным участкам, имея на руках технические условия.

Кроме этого для принятия технических решений о подключении необходима следующая информация: проект планировки (развития) территории с выделением на нем красных линий, мест прокладки коммуникаций, дорог (ст. 42 п.3 Градостроительного кодекса Российской Федерации); проект межевания территорий с выделением на нем красных линий, границ земельных участков на которых могут быть размещены линейные объекты (ст. 43 п.1.3 Градостроительного кодекса Российской Федерации); градостроительный план земельных участков (для населенных пунктов, ст. 44 Градостроительного кодекса Российской Федерации).

Сетевая организация, в свою очередь, заключив договор технологического присоединения приступит к исполнению обязательств по сооружению сетей инженерно-технического обеспечения, и, после их строительства, подключение к ним конечных пользователей земельных участков.

Выделение земельных участков гражданам в аренду и в собственность для садоводства, ведения личного подсобного хозяйства, дачного строительства и других целей без оформления вышеуказанных документов является нарушением действующего законодательства и влечет за собой существенные сложности конечным пользователям земельных участков при подключении к сетям электроснабжения, поскольку строительство сетей инженерно-технического обеспечения невозможно без предоставления земельных участков под их строительство.

В дополнение к вышеизложенному сообщаем, что у сетевой организации имеется техническая возможность для присоединения к электрическим сетям энергопринимающих устройств объекта по адресу:

- Краснокамский район, Майское с/п, дер. Волеги, ул. Солнечная, рядом с д. № 1, кад. № 59:07:0040101:ЗУ1;

- Краснокамский район, Майское с/п, в районе дер. Клепики, кад. № 59:07:2540101:ЗУ1.

Начальник КРЭС



А.Н. Щукин

Исп.: С.Ю. Степанов
(834273) 43073