

Филиал Федерального государственного бюджетного учреждения "Федеральная кадастровая палата Федеральной службы государственной регистрации, кадастра и картографии" по Пермскому краю
полное наименование органа регистрации прав

Выписка из Единого государственного реестра недвижимости об объекте недвижимости

Сведения о характеристиках объекта недвижимости

На основании запроса от 16.01.2020, поступившего на рассмотрение 16.01.2020, сообщаем, что согласно записям Единого государственного реестра недвижимости:

Раздел 1 Лист 1

Земельный участок	
вид объекта недвижимости	
Лист №1 Раздел 1	Всего листов раздела 1: 3
Всего разделов: 7	
Всего листов выписки: 18	
17 января 2020г. № КУВИ-001/2020-588776	
Кадастровый номер:	59:07:0011612:19
Номер кадастрового квартала:	59:07:0011612
Дата присвоения кадастрового номера:	09.08.2002
Ранее присвоенный государственный учетный номер:	Кадастровый номер 59:07:001 16 12:0019; 59:420:016:001:012:00019
Адрес (местоположение):	Местоположение установлено относительно ориентира, расположенного за пределами участка. Почтовый адрес ориентира: край Пермский, г. Краснокамск, м-он Рейд, карьер.
Площадь, м2:	48912.26
Кадастровая стоимость, руб.:	10627167
Кадастровые номера расположенных в пределах земельного участка объектов недвижимости:	данные отсутствуют
Кадастровые номера объектов недвижимости, из которых образован объект недвижимости:	данные отсутствуют
Кадастровые номера образованных объектов недвижимости:	59:07:0011612:27
Категория земель:	Земли населенных пунктов
Виды разрешенного использования:	Земельные участки прочих промышленных предприятий
Сведения о кадастровом инженере:	данные отсутствуют
Сведения о лесах, водных объектах и об иных природных объектах, расположенных в пределах земельного участка:	данные отсутствуют
Сведения о том, что земельный участок полностью или частично расположен в границах зоны с особыми условиями использования территории или территории объекта культурного наследия:	данные отсутствуют
Сведения о том, что земельный участок расположен в границах особой экономической зоны, территории опережающего социально-экономического развития, зоны территориального развития в Российской Федерации, игровой зоны:	данные отсутствуют

полное наименование должности	подпись	инициалы, фамилия
-------------------------------	---------	-------------------

М.П.

Земельный участок			
вид объекта недвижимости			
Лист №2 Раздел 1	Всего листов раздела 1: 3	Всего разделов: 7	Всего листов выписки: 18
17 января 2020г. № КУВИ-001/2020-588776			
Кадастровый номер:		59:07:0011612:19	
Сведения о том, что земельный участок расположен в границах особо охраняемой природной территории, охотничьих угодий, лесничеств, лесопарков:	данные отсутствуют		
Сведения о результатах проведения государственного земельного надзора:	данные отсутствуют		
Сведения о расположении земельного участка в границах территории, в отношении которой утвержден проект межевания территории:	данные отсутствуют		
Условный номер земельного участка:	данные отсутствуют		
Сведения о принятии акта и (или) заключении договора, предусматривающих предоставление в соответствии с земельным законодательством исполнительным органом государственным органом власти или органом местного самоуправления, находящегося в государственной или муниципальной собственности земельного участка для строительства наемного дома социального использования или наемного дома коммерческого использования:	данные отсутствуют		
Сведения о том, что земельный участок или земельные участки образованы на основании решения об изъятии земельного участка и (или) расположенного на нем объекта недвижимости для государственных или муниципальных нужд:	данные отсутствуют		
Сведения о том, что земельный участок образован из земель или земельного участка, государственная собственность на которые не разграничена:	данные отсутствуют		
Сведения о наличии земельного спора о местоположении границ земельных участков:	данные отсутствуют		
Статус записи об объекте недвижимости:	Сведения об объекте недвижимости имеют статус "актуальные, ранее учтенные"		

полное наименование должности	подпись	инициалы, фамилия

М.П.

Земельный участок			
вид объекта недвижимости			
Лист №3 Раздел 1	Всего листов раздела 1: 3	Всего разделов: 7	Всего листов выписки: 18
17 января 2020г. № КУВИ-001/2020-588776			
Кадастровый номер:		59:07:0011612:19	
Особые отметки:		Сведения об ограничениях права на объект недвижимости, обременениях данного объекта, не зарегистрированных в реестре прав, ограничений прав и обременений недвижимого имущества: Вид ограничения (обременения): Ограничения прав на земельный участок, предусмотренные статьями 56, 56.1 Земельного кодекса Российской Федерации; Срок действия: с 15.01.2015; Реквизиты документа-основания: Приказ "Об установлении границ водоохранных зон и прибрежных защитных полос Воткинского водохранилища" от 07.07.2014 № 164 выдан: Камское бассейновое водное управление Федерального агентства водных ресурсов. Вид ограничения (обременения): Ограничения прав на земельный участок, предусмотренные статьями 56, 56.1 Земельного кодекса Российской Федерации; Срок действия: с 17.01.2015; Реквизиты документа-основания: Приказ "Об установлении границ водоохранных зон и прибрежных защитных полос Воткинского водохранилища" от 07.07.2014 № 164 выдан: Камское бассейновое водное управление Федерального агентства водных ресурсов. Вид ограничения (обременения): Ограничения прав на земельный участок, предусмотренные статьями 56, 56.1 Земельного кодекса Российской Федерации; Срок действия: с 28.08.2015; Реквизиты документа-основания: Постановление "О порядке установления охранных зон объектов электросетевого хозяйства и особых условий использования земельных участков, расположенных в границах таких зон" от 24.02.2009 № 160 выдан: Правительство Российской Федерации.	
Получатель выписки:		Петров Равиль Рашитович (представитель заявителя), Заявитель: КОМИТЕТ ЗЕМЕЛЬНЫХ И ИМУЩЕСТВЕННЫХ ОТНОШЕНИЙ АДМИНИСТРАЦИИ ГОРОДА КРАСНОКАМСКА	

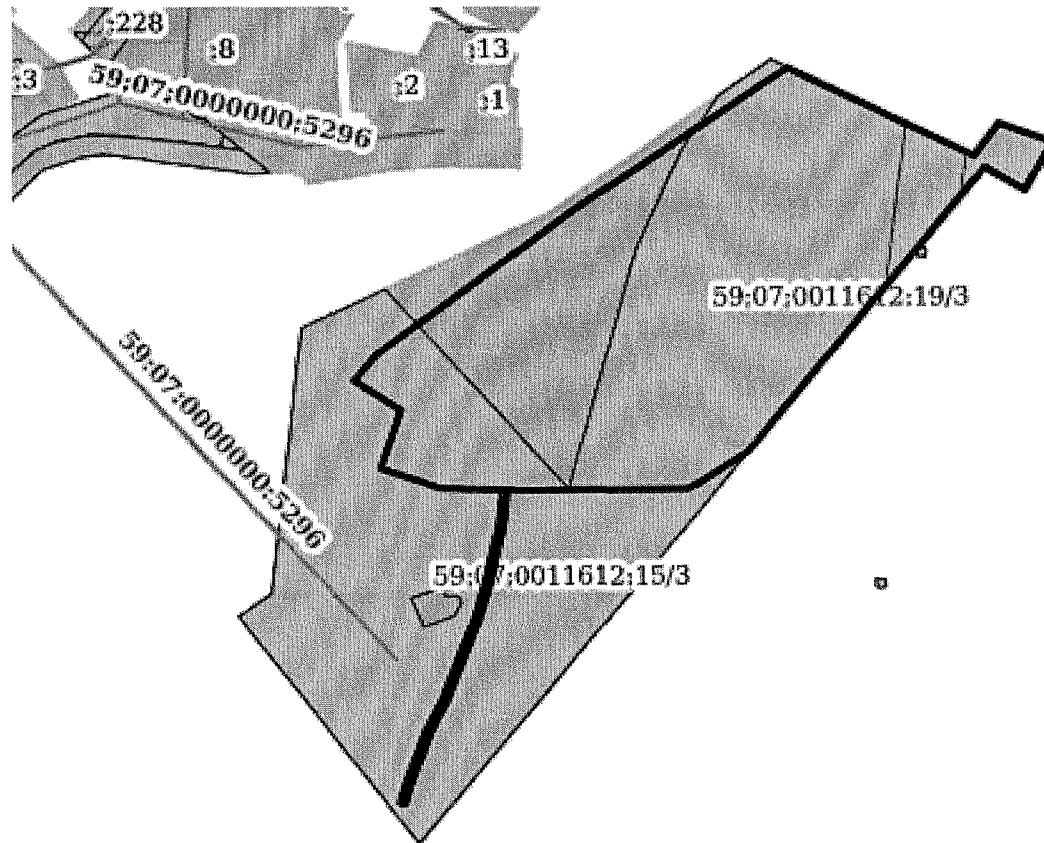
полное наименование должности	подпись	инициалы, фамилия

М.П.

Выписка из Единого государственного реестра недвижимости об объекте недвижимости
 Описание местоположения земельного участка

Земельный участок			
вид объекта недвижимости			
Лист №1 Раздел 3	Всего листов раздела 3: 1	Всего разделов: 7	Всего листов выписки: 18
17 января 2020г. № КУВИ-001/2020-588776			
Кадастровый номер:		59:07:0011612:19	

План (чертеж, схема) земельного участка



Масштаб 1:4000 Условные обозначения:

полное наименование должности	подпись	инициалы, фамилия

М.П.

Выписка из Единого государственного реестра недвижимости об объекте недвижимости

Описание местоположения земельного участка

Земельный участок			
вид объекта недвижимости			
Лист №1 Раздел 3.1	Всего листов раздела 3.1: 2	Всего разделов: 7	Всего листов выписки: 18
17 января 2020г. № КУВИ-001/2020-588776			
Кадастровый номер:		59:07:0011612:19	

Описание местоположения границ земельного участка							
№ п/п	Номер точки		Дирекционный угол	Горизонтальное проложение, м	Описание закрепления на местности	Кадастровые номера смежных участков	Сведения об адресах правообладателей смежных земельных участков
	начальная	конечная					
1	2	3	4	5	6	7	8
1	1.1.1	1.1.2	41°0.7'	20.13	данные отсутствуют	59:07:0011612:15	данные отсутствуют
2	1.1.2	1.1.3	53°42.8'	140.11	данные отсутствуют	59:07:0011612:15	данные отсутствуют
3	1.1.3	1.1.4	56°23.2'	146.53	данные отсутствуют	59:07:0011612:15	данные отсутствуют
4	1.1.4	1.1.5	115°42.0'	37.01	данные отсутствуют	данные отсутствуют	данные отсутствуют
5	1.1.5	1.1.6	115°42.4'	80.36	данные отсутствуют	данные отсутствуют	данные отсутствуют
6	1.1.6	1.1.7	37°35.9'	23.77	данные отсутствуют	данные отсутствуют	данные отсутствуют
7	1.1.7	1.1.8	109°49.6'	32.4	данные отсутствуют	данные отсутствуют	данные отсутствуют
8	1.1.8	1.1.9	209°22.9'	31.57	данные отсутствуют	данные отсутствуют	данные отсутствуют
9	1.1.9	1.1.10	299°53.8'	26.62	данные отсутствуют	данные отсутствуют	данные отсутствуют
10	1.1.10	1.1.11	219°45.3'	211.63	данные отсутствуют	данные отсутствуют	данные отсутствуют
11	1.1.11	1.1.12	237°49.7'	40.51	данные отсутствуют	59:07:0011612:15	данные отсутствуют
12	1.1.12	1.1.13	269°43.0'	56.6	данные отсутствуют	59:07:0011612:15	данные отсутствуют
13	1.1.13	1.1.14	269°23.6'	47.2	данные отсутствуют	59:07:0011612:15	данные отсутствуют
14	1.1.14	1.1.15	185°49.4'	14.19	данные отсутствуют	59:07:0011612:15	данные отсутствуют
15	1.1.15	1.1.16	188°31.0'	11.75	данные отсутствуют	59:07:0011612:15	данные отсутствуют
16	1.1.16	1.1.17	193°27.6'	30.37	данные отсутствуют	59:07:0011612:15	данные отсутствуют
17	1.1.17	1.1.18	196°55.9'	23.14	данные отсутствуют	59:07:0011612:15	данные отсутствуют
18	1.1.18	1.1.19	201°19.3'	46.78	данные отсутствуют	59:07:0011612:15	данные отсутствуют
19	1.1.19	1.1.20	206°22.5'	21.52	данные отсутствуют	59:07:0011612:15	данные отсутствуют
20	1.1.20	1.1.21	200°28.4'	33.16	данные отсутствуют	59:07:0011612:15	данные отсутствуют
21	1.1.21	1.1.22	195°49.9'	11.0	данные отсутствуют	59:07:0011612:15	данные отсутствуют
22	1.1.22	1.1.23	285°39.4'	3.0	данные отсутствуют	59:07:0011612:15	данные отсутствуют
23	1.1.23	1.1.24	15°48.7'	11.12	данные отсутствуют	59:07:0011612:15	данные отсутствуют
24	1.1.24	1.1.25	20°28.3'	33.45	данные отсутствуют	59:07:0011612:15	данные отсутствуют
25	1.1.25	1.1.26	26°22.5'	21.54	данные отсутствуют	59:07:0011612:15	данные отсутствуют

полное наименование должности	подпись	инициалы, фамилия
-------------------------------	---------	-------------------

М.П.

Земельный участок							
вид объекта недвижимости							
Лист №2 Раздел 3.1		Всего листов раздела 3.1: 2		Всего разделов: 7		Всего листов выписки: 18	
17 января 2020г. № КУВИ-001/2020-588776							
Кадастровый номер:				59:07:0011612:19			
26	1.1.26	1.1.27	21°20.2'	46.53	данные отсутствуют	59:07:0011612:15	данные отсутствуют
27	1.1.27	1.1.28	16°56.0'	22.93	данные отсутствуют	59:07:0011612:15	данные отсутствуют
28	1.1.28	1.1.29	13°27.4'	30.17	данные отсутствуют	59:07:0011612:15	данные отсутствуют
29	1.1.29	1.1.30	8°28.0'	11.55	данные отсутствуют	59:07:0011612:15	данные отсутствуют
30	1.1.30	1.1.31	5°51.4'	14.01	данные отсутствуют	59:07:0011612:15	данные отсутствуют
31	1.1.31	1.1.32	271°40.0'	35.05	данные отсутствуют	59:07:0011612:15	данные отсутствуют
32	1.1.32	1.1.33	288°45.7'	35.6	данные отсутствуют	59:07:0011612:15	данные отсутствуют
33	1.1.33	1.1.34	18°34.7'	35.25	данные отсутствуют	59:07:0011612:15	данные отсутствуют
34	1.1.34	1.1.1	302°50.8'	31.44	данные отсутствуют	59:07:0011612:15	данные отсутствуют

полное наименование должности	подпись	инициалы, фамилия

М.П.

Выписка из Единого государственного реестра недвижимости об объекте недвижимости
Описание местоположения земельного участка

Земельный участок			
вид объекта недвижимости			
Лист №1 Раздел 3.2	Всего листов раздела 3.2: 2	Всего разделов: 7	Всего листов выписки: 18
17 января 2020г. № КУВИ-001/2020-588776			
Кадастровый номер:		59:07:0011612:19	

Сведения о характерных точках границы земельного участка				
Система координат 59.2				
Номер точки	Координаты, м		Описание закрепления на местности	Средняя квадратичная погрешность определения координат характерных точек границ земельного участка, м
	X	Y		
1	2	3	4	5
1	522905.77	2206516.52	-	0.1
2	522888.72	2206542.93	-	0.1
3	522855.31	2206531.7	-	0.1
4	522843.86	2206565.41	-	0.1
5	522842.84	2206600.45	-	0.1
6	522828.9	2206599.02	-	0.1
7	522817.48	2206597.32	-	0.1
8	522788.14	2206590.3	-	0.1
9	522766.2	2206583.62	-	0.1
10	522722.86	2206566.69	-	0.1
11	522703.56	2206557.12	-	0.1
12	522672.22	2206545.42	-	0.1
13	522661.52	2206542.39	-	0.1
14	522660.71	2206545.28	-	0.1
15	522671.29	2206548.28	-	0.1
16	522702.36	2206559.88	-	0.1
17	522721.64	2206569.44	-	0.1
18	522765.22	2206586.45	-	0.1
19	522787.36	2206593.19	-	0.1
20	522816.9	2206600.26	-	0.1
21	522828.52	2206602	-	0.1
22	522842.64	2206603.44	-	0.1
23	522843.14	2206650.64	-	0.1
24	522843.42	2206707.24	-	0.1

полное наименование должности	подпись	инициалы, фамилия
-------------------------------	---------	-------------------

М.П.

Земельный участок				
вид объекта недвижимости				
Лист №2	Раздел 3.2	Всего листов раздела 3.2: 2	Всего разделов: 7	Всего листов выписки: 18
17 января 2020г. № КУВИ-001/2020-588776				
Кадастровый номер:		59:07:0011612:19		
25	522864.99	2206741.53	-	0.1
26	523027.69	2206876.87	-	0.1
27	523014.42	2206899.95	-	0.1
28	523041.93	2206915.44	-	0.1
29	523052.92	2206884.96	-	0.1
30	523034.09	2206870.46	-	0.1
31	523068.95	2206798.05	-	0.1
32	523085	2206764.7	-	0.1
33	523003.88	2206642.67	-	0.1
34	522920.96	2206529.73	-	0.1
35	522905.77	2206516.52	-	0.1

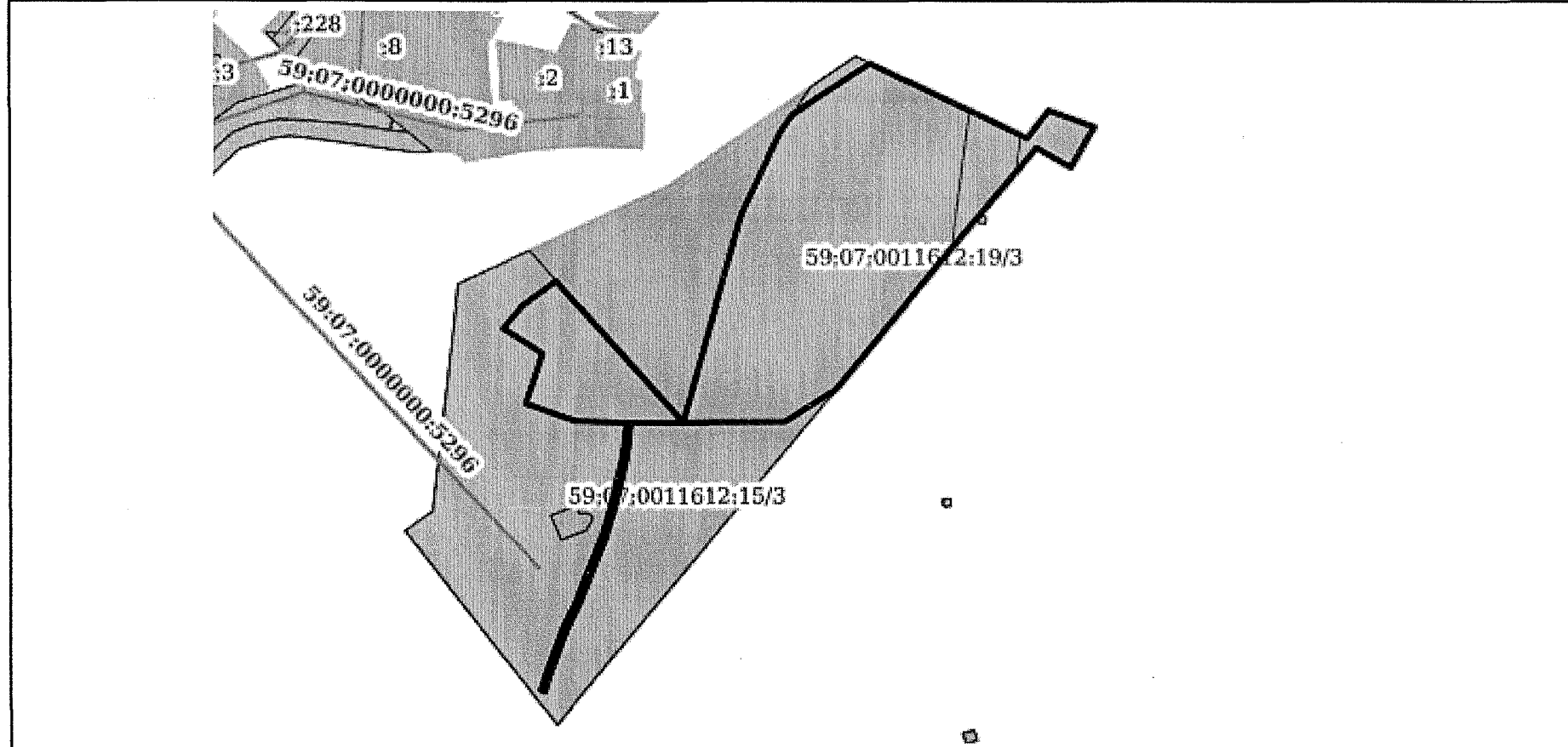
полное наименование должности	подпись	инициалы, фамилия

М.П.

Выписка из Единого государственного реестра недвижимости об объекте недвижимости
Сведения о частях земельного участка

Земельный участок			
вид объекта недвижимости			
Лист №1 Раздел 4	Всего листов раздела 4: 3	Всего разделов: 7	Всего листов выписки: 18
17 января 2020г. № КУВИ-001/2020-588776			
Кадастровый номер:		59:07:0011612:19	

План (чертеж, схема) части земельного участка Учетный номер части: 59:07:0011612:19/2



Масштаб 1:4000 Условные обозначения:

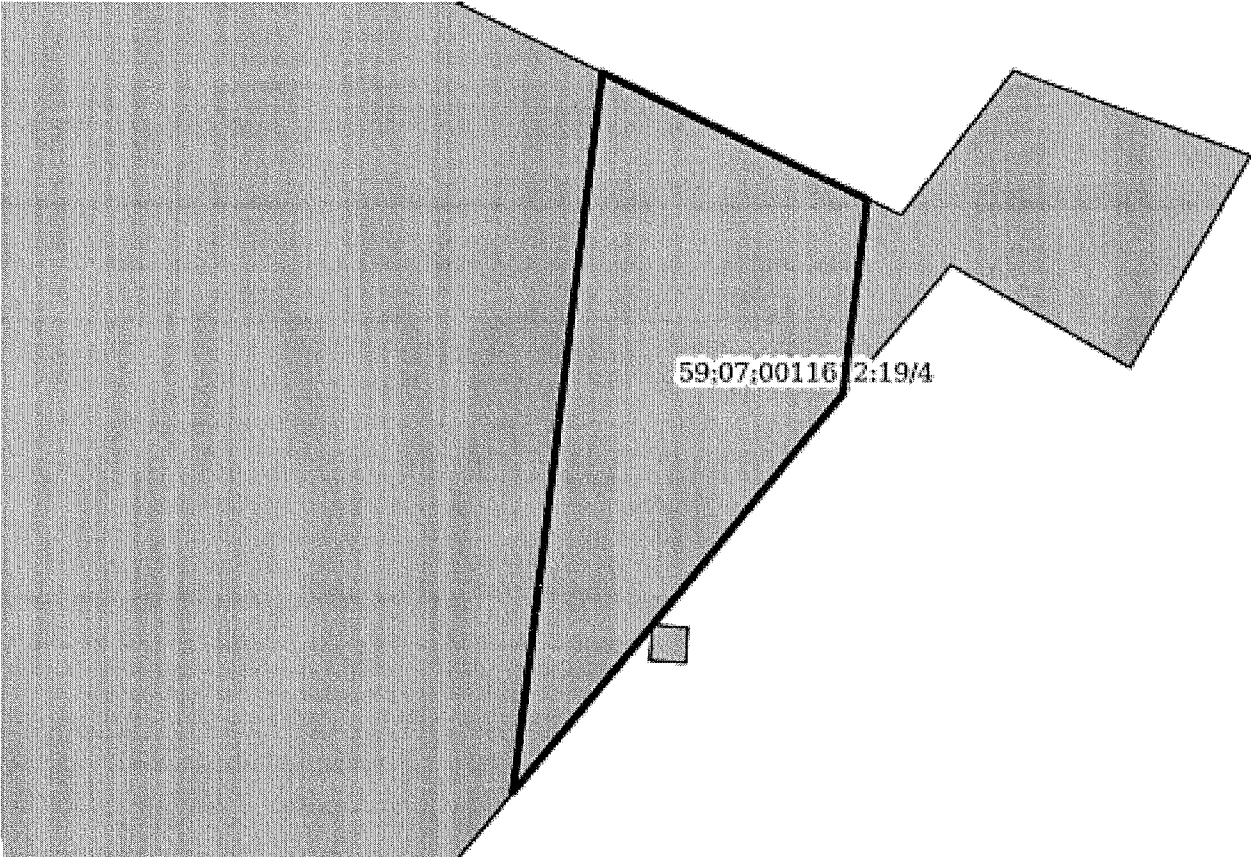
полное наименование должности	подпись	инициалы, фамилия

М.П.

Земельный участок			
вид объекта недвижимости			
Лист №2 Раздел 4	Всего листов раздела 4: 3	Всего разделов: 7	Всего листов выписки: 18
17 января 2020г. № КУВИ-001/2020-588776			
Кадастровый номер:		59:07:0011612:19	
План (чертеж, схема) части земельного участка		Учетный номер части: 59:07:0011612:19/3	
Масштаб 1:4000	Условные обозначения:		

полное наименование должности	подпись	инициалы, фамилия
-------------------------------	---------	-------------------

М.П.

Земельный участок			
вид объекта недвижимости			
Лист №3 Раздел 4	Всего листов раздела 4: 3	Всего разделов: 7	Всего листов выписки: 18
17 января 2020г. № КУВИ-001/2020-588776			
Кадастровый номер:		59:07:0011612:19	
План (чертеж, схема) части земельного участка		Учетный номер части: 59:07:0011612:19/4	
			
Масштаб 1:900	Условные обозначения:		

полное наименование должности	подпись	инициалы, фамилия

М.П.

Выписка из Единого государственного реестра недвижимости об объекте недвижимости
Сведения о частях земельного участка

Земельный участок		
вид объекта недвижимости		
Лист №1 Раздел 4.1	Всего листов раздела 4.1: 2	Всего разделов: 7
Всего листов выписки: 18		
17 января 2020г. № КУВИ-001/2020-588776		
Кадастровый номер:		59:07:0011612:19
Учетный номер части	Площадь, м2	Содержание ограничения в использовании или ограничения права на объект недвижимости или обременения объекта недвижимости
1	2	3
59:07:0011612:19/ 2	37441	<p>Вид ограничения (обременения): Ограничения прав на земельный участок, предусмотренные статьями 56, 56.1 Земельного кодекса Российской Федерации; Реквизиты документа-основания: Приказ "Об установлении границ водоохранных зон и прибрежных защитных полос Воткинского водохранилища" от 07.07.2014 № 164 выдан: Камское бассейновое водное управление Федерального агентства водных ресурсов; Содержание ограничения (обременения): В соответствии со ст. 65 Водного кодекса Российской Федерации от 03 июня 2006 года № 74-ФЗ в границах прибрежной защитной полосы запрещается:</p> <ol style="list-style-type: none"> 1) использование сточных вод для удобрения почв; 2) размещение кладбищ, скотомогильников, мест захоронения отходов производства и потребления, химических, взрывчатых, токсичных, отравляющих и ядовитых веществ, пунктов захоронения радиоактивных отходов; 3) осуществление авиационных мер по борьбе с вредителями и болезнями растений; 4) движение и стоянка транспортных средств (кроме специальных транспортных средств), за исключением их движения по дорогам и стоянки на дорогах и в специально оборудованных местах, имеющих твердое покрытие; 5) распашка земель; 6) размещение отвалов размываемых грунтов; 7) выпас сельскохозяйственных животных и организация для них летних лагерей, ванн.; Реестровый номер границы: 59.01.2.818
59:07:0011612:19/ 3	37441	<p>Вид ограничения (обременения): Ограничения прав на земельный участок, предусмотренные статьями 56, 56.1 Земельного кодекса Российской Федерации; Реквизиты документа-основания: Приказ "Об установлении границ водоохранных зон и прибрежных защитных полос Воткинского водохранилища" от 07.07.2014 № 164 выдан: Камское бассейновое водное управление Федерального агентства водных ресурсов; Содержание ограничения (обременения): В соответствии со ст. 65 Водного кодекса Российской Федерации от 03 июня 2006 года № 74-ФЗ в границах водоохранных зон запрещается:</p> <ol style="list-style-type: none"> 1) использование сточных вод для удобрения почв; 2) размещение кладбищ, скотомогильников, мест захоронения отходов производства и потребления, химических, взрывчатых, токсичных, отравляющих и ядовитых веществ, пунктов захоронения радиоактивных отходов; 3) осуществление авиационных мер по борьбе с вредителями и болезнями растений; 4) движение и стоянка транспортных средств (кроме специальных транспортных средств), за исключением их движения по дорогам и стоянки на дорогах и в специально оборудованных местах, имеющих твердое покрытие. <p>В границах водоохранной зоны допускается проектирование, строительство, реконструкция, ввод в эксплуатацию, эксплуатация хозяйственных и иных объектов при условии оборудования таких объектов сооружениями, обеспечивающими охрану водных объектов от загрязнения, засорения и истощения вод в соответствии с водным законодательством и в области охраны окружающей среды.; Реестровый номер границы: 59.01.2.819</p>

полное наименование должности	подпись	инициалы, фамилия
-------------------------------	---------	-------------------

М.П.

Земельный участок			
вид объекта недвижимости			
Лист №2 Раздел 4.1	Всего листов раздела 4.1: 2	Всего разделов: 7	Всего листов выписки: 18
17 января 2020г. № КУВИ-001/2020-588776			
Кадастровый номер:		59:07:0011612:19	
59:07:0011612:19/ 4	2144	Вид ограничения (обременения): Ограничения прав на земельный участок, предусмотренные статьями 56, 56.1 Земельного кодекса Российской Федерации; Реквизиты документа-основания: Постановление "О порядке установления охранных зон объектов электросетевого хозяйства и особых условий использования земельных участков, расположенных в границах таких зон" от 24.02.2009 № 160 выдан: Правительство Российской Федерации; Содержание ограничения (обременения): Ограничение в использовании объектов недвижимости в границах охранной зоны ВЛ 35 КВ ТЭЦ-5-ВЫШКА №1,2 С ОТПАЙКОЙ НА ПС НАСОСНАЯ ОТ Ц.1,2 в соответствии с Постановлением от 24.02.2009 №160 «О порядке установления охранных зон объектов электросетевого хозяйства и особых условий использования земельных участков, расположенных в границах таких зон»; Реестровый номер границы: 59.07.2.33	

полное наименование должности	подпись	инициалы, фамилия

М.П.

Выписка из Единого государственного реестра недвижимости об объекте недвижимости

Сведения о частях земельного участка

Земельный участок			
вид объекта недвижимости			
Лист №1 Раздел 4.2	Всего листов раздела 4.2: 5	Всего разделов: 7	Всего листов выписки: 18
17 января 2020г. № КУВИ-001/2020-588776			
Кадастровый номер:		59:07:0011612:19	

Сведения о характерных точках границы части (частей) земельного участка				
Учетный номер части: 59:07:0011612:19/2				
Система координат МСК-59, зона 2				
Номер точки	Координаты, м		Описание закрепления на местности	Средняя квадратичная погрешность определения координат характерных точек границ земельного участка, м
	X	Y		
1	2	3	4	5
1	522920.96	2206529.73	-	0.1
2	522905.77	2206516.52	-	0.1
3	522888.72	2206542.93	-	0.1
4	522855.31	2206531.7	-	0.1
5	522843.86	2206565.41	-	0.1
6	522842.84	2206600.45	-	0.1
7	522828.9	2206599.02	-	0.1
8	522817.48	2206597.32	-	0.1
9	522788.14	2206590.3	-	0.1
10	522766.2	2206583.62	-	0.1
11	522722.86	2206566.69	-	0.1
12	522703.56	2206557.12	-	0.1
13	522672.22	2206545.42	-	0.1
14	522661.52	2206542.39	-	0.1
15	522660.71	2206545.28	-	0.1
16	522671.29	2206548.28	-	0.1
17	522702.36	2206559.88	-	0.1
18	522721.65	2206569.44	-	-
19	522765.22	2206586.45	-	0.1
20	522787.36	2206593.19	-	0.1
21	522816.9	2206600.26	-	0.1
22	522828.52	2206602	-	0.1
23	522842.64	2206603.44	-	0.1

полное наименование должности	подпись	инициалы, фамилия

М.П.

Земельный участок				
вид объекта недвижимости				
Лист №2 Раздел 4.2		Всего листов раздела 4.2: 5		Всего разделов: 7
Всего листов выписки: 18				
17 января 2020г. № КУВИ-001/2020-588776				
Кадастровый номер:			59:07:0011612:19	
24	522843.15	2206650.64	-	-
25	522843.42	2206707.24	-	0.1
26	522864.99	2206741.53	-	0.1
27	523027.69	2206876.87	-	0.1
28	523014.42	2206899.95	-	0.1
29	523041.93	2206915.44	-	0.1
30	523052.92	2206884.96	-	0.1
31	523034.09	2206870.46	-	0.1
32	523068.95	2206798.05	-	0.1
33	523085	2206764.7	-	0.1
34	523049.94	2206711.96	-	-
35	523037.87	2206703.64	-	0.1
36	522981.95	2206677.71	-	0.1
37	522843.21	2206638.58	-	0.1
38	522937.55	2206552.32	-	-
39	522920.96	2206529.73	-	0.1

полное наименование должности	подпись	инициалы, фамилия
-------------------------------	---------	-------------------

М.П.

Земельный участок вид объекта недвижимости

Лист №3 Раздел 4.2	Всего листов раздела 4.2: 5	Всего разделов: 7	Всего листов выписки: 18
--------------------	-----------------------------	-------------------	--------------------------

17 января 2020г. № КУВИ-001/2020-588776

Кадастровый номер: 59:07:0011612:19

Сведения о характерных точках границы части (частей) земельного участка

Учетный номер части: 59:07:0011612:19/3

Система координат МСК-59, зона 2

Номер точки	Координаты, м		Описание закрепления на местности	Средняя квадратичная погрешность определения координат характерных точек границ земельного участка, м
	X	Y		
1	2	3	4	5
1	522920.96	2206529.73	-	0.1
2	522905.77	2206516.52	-	0.1
3	522888.72	2206542.93	-	0.1
4	522855.31	2206531.7	-	0.1
5	522843.86	2206565.41	-	0.1
6	522842.84	2206600.45	-	0.1
7	522828.9	2206599.02	-	0.1
8	522817.48	2206597.32	-	0.1
9	522788.14	2206590.3	-	0.1
10	522766.2	2206583.62	-	0.1
11	522722.86	2206566.69	-	0.1
12	522703.56	2206557.12	-	0.1
13	522672.22	2206545.42	-	0.1
14	522661.52	2206542.39	-	0.1
15	522660.71	2206545.28	-	0.1
16	522671.29	2206548.28	-	0.1
17	522702.36	2206559.88	-	0.1
18	522721.65	2206569.44	-	-
19	522765.22	2206586.45	-	0.1
20	522787.36	2206593.19	-	0.1
21	522816.9	2206600.26	-	0.1
22	522828.52	2206602	-	0.1
23	522842.64	2206603.44	-	0.1
24	522843.15	2206650.64	-	-
25	522843.42	2206707.24	-	0.1
26	522864.99	2206741.53	-	0.1
27	523027.69	2206876.87	-	0.1

полное наименование должности	подпись	инициалы, фамилия
-------------------------------	---------	-------------------

М.П.

Земельный участок				
вид объекта недвижимости				
Лист №4 Раздел 4.2		Всего листов раздела 4.2: 5		Всего разделов: 7
Всего листов выписки: 18				
17 января 2020г. № КУВИ-001/2020-588776				
Кадастровый номер:			59:07:0011612:19	
28	523014.42	2206899.95	-	0.1
29	523041.93	2206915.44	-	0.1
30	523052.92	2206884.96	-	0.1
31	523034.09	2206870.46	-	0.1
32	523068.95	2206798.05	-	0.1
33	523085	2206764.7	-	0.1
34	523049.94	2206711.96	-	-
35	523037.87	2206703.64	-	0.1
36	522981.95	2206677.71	-	0.1
37	522843.21	2206638.58	-	0.1
38	522937.55	2206552.32	-	-
39	522920.96	2206529.73	-	0.1

полное наименование должности	подпись	инициалы, фамилия

М.П.

Земельный участок				
вид объекта недвижимости				
Лист №5 Раздел 4.2	Всего листов раздела 4.2: 5	Всего разделов: 7	Всего листов выписки: 18	
17 января 2020г. № КУВИ-001/2020-588776				
Кадастровый номер:		59:07:0011612:19		
Сведения о характерных точках границы части (частей) земельного участка				
Учетный номер части: 59:07:0011612:19/4				
Система координат МСК-59, зона 2				
Номер точки	Координаты, м		Описание закрепления на местности	Средняя квадратичная погрешность определения координат характерных точек границ земельного участка, м
	X	Y		
	2	3	4	5
1	523052.67	2206831.87	-	-
2	522959.67	2206820.29	-	-
3	523010.96	2206862.95	-	-
4	523036.19	2206866.09	-	-
5	523052.67	2206831.87	-	-

полное наименование должности	подпись	инициалы, фамилия

М.П.



**Акционерное общество
«Коммунальные электрические сети
Краснокамского муниципального
района»**

Юридический адрес: 617060, Пермский край,
г. Краснокамск, ул. Коммунистическая, 18,
Почтовый адрес: 614068, г. Пермь, ул. Плеханова, д. 2
тел/факс + (342) 206-88-07, E-mail: kkes@inbox.ru
ОГРН 1165958089571
ИНН / КПП 5916031670 / 591601001

22.01.2020 № 75

на № 04/12 от 10.01.2020 г.

Председателю комитета земельных и
имущественных отношений
администрации города Краснокамска
Пермского края
Р.Р. Петрову

пр. Маяковского, 11, г. Краснокамск,
Пермского края, 617060

Уважаемый Равиль Рашитович!

В ответ на Ваше обращение сообщаем, что техническая возможность для подключения объекта капитального строительства на земельном участке по адресу: Пермский край, г. Краснокамск, микрорайон Рейд с кадастровым номером 59:07:0011612:19 площадью 48912,26 кв.м с видом разрешенного использования – земельные участки прочих промышленных предприятий, вид права - аренда к электрическим сетям АО «Коммунальные электрические сети Краснокамского муниципального района» имеется.

Для осуществления технологического присоединения необходимо обратиться в АО «КЭС КМР» с заявкой на технологическое присоединение.

Размер платы за технологическое присоединение определяется в соответствии с Постановлением Министерства тарифного регулирования и энергетики Пермского края от 30.12.2019 г. № 213-тп «Об установлении платы за технологическое присоединение к электрическим сетям территориальных сетевых организаций Пермского края на 2020 год».

В районе границ и в границах данного земельного участка сетей электроснабжения, находящихся в ведение АО «КЭС КМР» нет. Информацией о сетях сторонних организаций или физических лиц не владеем.

Генеральный директор

А.В. Иванов

Нижегородова Т.В.
тел. 4-70-46

