

ЗАКЛЮЧЕНИЕ

согласительной комиссии о результатах рассмотрения возражений заинтересованных лиц, относительно местоположения границ земельных участков

Пермский край, г. Краснокамск

20.07.2023

Дата и время проведения: 20.07.2023 в 10-00 часов.

Место проведения согласительной комиссии:

Пермский край, город Краснокамск, пр-т. Маяковского, 11, конференц-зал, Комитет земельных и имущественных отношений администрации Краснокамского городского округа.

Председатель комиссии:

Петров Равиль Рашитович – председатель комитета земельных и имущественных отношений администрации Краснокамского городского округа.

Секретарь:

Адыева Венера Кашбуллаевна - консультант отдела распоряжения земельными участками комитета земельных и имущественных отношений администрации Краснокамского городского округа.

Члены комиссии:

- Андросова Галия Возыховна - начальник отдела градостроительства и архитектуры администрации Краснокамского городского округа - главный архитектор;
- Эстерлейн Мария Михайловна - начальник отдела распоряжения земельными участками комитета земельных и имущественных отношений администрации Краснокамского городского округа;
- Катаева Татьяна Сергеевна - консультант отдела распоряжения земельными участками комитета земельных и имущественных отношений администрации Краснокамского городского округа;
- Деменева Дарья Александровна - начальник сектора муниципального контроля управления общественной безопасности и контролю администрации Краснокамского городского округа;
- Краснова Оксана Александровна - начальник межмуниципального отдела по Краснокамскому, Нытвенскому районам Управления Федеральной службы государственной регистрации, кадастра и картографии по Пермскому краю.
- Представитель Министерства по управлению имуществом и земельным отношениям Пермского края (по согласованию) - Гордеев Андрей Юрьевич – начальник управления земельных отношений министерства по управлению имуществом и градостроительной деятельности Пермского края;
- Представитель саморегулируемой организации, членом которой является кадастровый инженер (по согласованию) – Сединина Лариса Борисовна.

Приглашенные лица:

- Фотеева Анна Николаевна – заместитель начальника межмуниципального отдела Управления Федеральной службы государственной регистрации, кадастра и картографии по Краснокамскому, Нытвенскому районам;
- Морозова Наталья Юрьевна – специалист 1 разряда межмуниципального отдела Управления Федеральной службы государственной регистрации, кадастра и картографии по Краснокамскому, Нытвенскому районам;
- Минеева Татьяна Алексеевна, Бакилина Надежда Викторовна – исполнители работ.

На заседании согласительной комиссии рассмотрены проекты карта-планы территории (далее – КППТ), подготовленный в результате выполнения комплексных кадастровых работ в границах кадастровых кварталов 59:07:0190101, 59:07:0010307, 59:07:0010302, 59:07:0010303, 59:07:0010306 Краснокамского городского округа Пермского края.







Возражения относительно местоположения границ земельных участков от заинтересованных лиц, в письменной форме в согласительную комиссию в период, установленный частью 14 статьи 39.10 Федерального закона от 24.07.2007 № 221-ФЗ «О кадастровой деятельности», не поступали. Возражений относительно местоположения границ земельных участков, содержащихся в карта-планах, не представили.

ПРИНЯТО РЕШЕНИЕ:

Согласовать проекты карта-планов территории (далее – КППТ), подготовленных в результате выполнения комплексных кадастровых работ в границах кадастровых кварталов 59:07:0190101, 59:07:0010307, 59:07:0010302, 59:07:0010303, 59:07:0010306 Краснокамского городского округа Пермского края.

Секретарь согласительной комиссии

Члены комиссии

 В.К. Адыева
 Г.В. Андросова
 М.М. Эстерлейн
 Т.С. Катаева
 Д.А. Деменева
 Л.Б. Сединина