

КАРТА-ПЛАН ТЕРРИТОРИИ

Пояснительная записка

1. Сведения о территории выполнения комплексных кадастровых работ: 59:07:0290117

(наименование субъекта Российской Федерации, муниципального образования, населенного пункта, уникальные учетные номера кадастровых кварталов, иные сведения, позволяющие определить местоположение территории, на которой выполняются комплексные кадастровые работы, например, наименование садоводческого или огороднического некоммерческого товарищества, гаражного кооператива, элемента планировочной структуры)

2. Основания выполнения комплексных кадастровых работ:

Наименование, дата и номер документа, на основании которого выполняются комплексные кадастровые работы: "27" февраля 2023 г. , ЭА 036/2023

3. Дата подготовки карты-плана территории: "10" мая 2023 г.

4. Сведения о заказчике(ах) комплексных кадастровых работ:

В отношении юридического лица, органа местного самоуправления муниципального района, муниципального округа или городского округа либо уполномоченного исполнительного органа государственной власти субъекта Российской Федерации:

полное или сокращенное (в случае, если имеется) наименование: Комитет земельных и имущественных отношений администрации Краснокамского городского округа
основной государственный регистрационный номер: 1185958069648
идентификационный номер налогоплательщика: 5916034600

В отношении физического лица или представителя физических или юридических лиц:

фамилия, имя, отчество (последнее - при наличии): -
страховой номер индивидуального лицевого счета в системе обязательного пенсионного страхования Российской Федерации (СНИЛС): -

Наименование и реквизиты документа, подтверждающие полномочия представителя заказчика(ов) комплексных кадастровых работ: -

Адрес электронной почты (для направления уведомления о результатах внесения сведений в Единый государственный реестр недвижимости): -

5. Сведения об исполнителе комплексных кадастровых работ:

Полное или сокращенное (в случае, если имеется) наименование и адрес юридического лица, с которым заключен государственный или муниципальный контракт либо договор подряда на выполнение комплексных кадастровых работ: ПРИУРАЛЬСКИЙ ФИЛИАЛ ППК "РОСКАДАСТР"

Фамилия, имя, отчество кадастрового инженера (последнее - при наличии): Киямова Дамира Харматулловна и основной государственный регистрационный номер кадастрового инженера индивидуального предпринимателя (ОГРНИП): -

Страховой номер индивидуального лицевого счета в системе обязательного пенсионного страхования Российской Федерации (СНИЛС) кадастрового инженера: 048-358-375 90

Уникальный реестровый номер кадастрового инженера в реестре саморегулируемой организации кадастровых инженеров и дата внесения сведений о физическом лице в такой реестр: 20874

Полное или (в случае, если имеется) сокращенное наименование саморегулируемой организации кадастровых инженеров, членом которой является кадастровый инженер: СРО Ассоциация СКИ

Контактный телефон: +73422390778

Почтовый адрес и адрес электронной почты, по которым осуществляется связь с кадастровым инженером: город Пермь, улица Окулова, 75, 1 kiyamova@rti.per.ru

6. Перечень документов, использованных при подготовке карты-плана территории

№ п/п	Реквизиты документа				
	Вид	Дата	Номер	Наименование	Иные сведения
1	2	3	4	5	6
1	Кадастровый план территории	10.04.2023	КУВИ-001/2023-84292417	Кадастровый план территории кадастрового квартала 59:07:0290117	-
2	Кадастровый план территории	27.03.2023	КУВИ-001/2023-71903396	Кадастровый план территории кадастрового квартала 59:07:0290101	-
3	Кадастровая выписка	06.07.2023	КУВИ-001/2023-155811829	Выписка из Единого государственного реестра недвижимости об объекте недвижимости с кадастровым номером 59:00:0000000:7931	-

7. Пояснения к карте-плану территории

1. На территории кадастрового квартала 59:07:0290117 Приуральский филиал ППК «Роскадастр» в соответствии с муниципальным контрактом на выполнение работ по разработке проектов межевания территории и проведению комплексных кадастровых работ №ЭА 036/2023 от 27.02.2023 от 27.02.2023г. выполнены комплексные кадастровые работы. Площадь квартала 59:07:0290117 составляет 3,32 га. По результатам осуществления анализа кадастрового плана территории № КУВИ-001/2023-84292417 от 10.04.2023 г. установлено, что на территории кадастрового квартала по сведениям Единого государственного реестра недвижимости расположено: - 9 земельных участков, местоположение границ которых установлено ранее в результате выполнения работ по межеванию земельных участков; - 7 земельных участков, местоположение границ которых не установлено; - 9 объекта капитального строительства, местоположение контуров которых не уточнено; - 2 объекта капитального строительства, местоположение контуров которых уточнено. Согласно Постановлению Администрации Краснокамского городского округа «Об утверждении Правил землепользования и застройки Краснокамского городского округа Пермского края» № 654-п от 13.10.2021 г. территория кадастрового квартала 59:07:0290117 расположена в зоне застройки сельских населенных пунктов индивидуальными жилыми домами (Ж5). В территориальной зоне застройки сельских населенных пунктов индивидуальными жилыми домами (Ж5) для вида разрешенного использования – «Для ведения личного подсобного хозяйства (приусадебный земельный участок) (код 2.2)» установлена максимальная площадь земельного участка - 2500 кв.м., минимальная площадь – 100 кв.м. При выполнении комплексных кадастровых работ границы земельных участков установлены по их фактическому использованию, по цифровым ортофотопланам масштаба 1:10000 на территорию с.Стряпунята, изготовленные Уральским филиалом ФГУП «Госземкадастръёмка – ВИСХАГИ» в 2008г., по цифровым базовым планам масштаба 1:2000 на территорию с.Стряпунята, изготовленные ДУФГП «Уралземкадастръёмка» в 2000-2001г, АФС – 1998-1999 гг., и в соответствии с утвержденным проектом межевания территории, согласно его графической и текстовой части. В карта-плане территории не отображены адреса уточняемых земельных участков, так как в адресную систему не вносятся изменения. При выполнении комплексных кадастровых работ площади уточняемых земельных участков определялись с учетом требований законодательства: фактическая площадь земельного участка, не должна быть больше площади, сведения о которой относительно этого земельного участка содержатся в Едином государственном реестре недвижимости, более чем на десять процентов, если предельный минимальный размер земельного участка не установлен; фактическая площадь земельного участка, не должна быть меньше площади земельного участка, сведения о которой относительно этого земельного участка содержатся в Едином государственном реестре недвижимости, более чем на десять процентов. В карту (план) территории включены координаты характерных точек контуров зданий, сооружений, объектов незавершенного строительства, которые представляют замкнутую линию, образуемую проекцией внешних границ ограждающих конструкций такого здания, сооружения, объекта незавершенного строительства на горизонтальную плоскость, проходящую на уровне примыкания такого здания, сооружения, объекта незавершенного строительства к поверхности земли. Местоположение границ ОКС определено при выполнении аэрофотосъемки местности и иных геодезических работ, с учетом установленной нормативной точности по наружным стенам. В рамках комплексных кадастровых работ вычисление и изменение площади ОКС не предусмотрено. В соответствии с пунктом 3 части 1 статьи 42.1 Федерального закона от 24.07.2007 N 221-ФЗ "О кадастровой деятельности" объектами комплексных кадастровых работ являются здания, сооружения (за исключением линейных объектов), а также объекты незавершенного строительства, сведения о которых содержатся в Едином государственном реестре недвижимости. При выполнении комплексных кадастровых работ предлагается: Исправить реестровую ошибку в местоположении земельного участка 59:07:0290117:1 и поставить границы земельного участка на государственный

7. Пояснения к карте-плану территории

кадастровый учет по уточненным границам. Выявлен факт смещения границ земельного участка и несоответствие исторически сложившихся фактических границ земельного участка. Границы участка исправлены по ограждению между земельными участками, фактическому землепользованию. Цифровой планово-картографический материал масштаба 1:10000 на территорию с. Стряпунята подтверждает местоположение границ земельного участка, существующих на местности пятнадцать лет и более. Площадь по ЕГРН 2720 кв.м. Площадь уточняемого земельного участка уменьшилась менее чем на 10% и составила 2696 кв.м. На земельном участке расположены объекты капитального строительства 59:07:0290117:22, 59:00:0000000:7931. Уточнение местоположения здания 59:07:0290117:22 осуществлялось при выполнении аэрофотосъемки местности и иных геодезических работ, с учетом установленной нормативной точности по наружным стенам без изменения основных характеристик. ОКС с кадастровым номером 59:00:0000000:7931 – сооружение. Исправить реестровую ошибку в местоположении земельного участка 59:07:0290117:2 и поставить границы земельного участка на государственный кадастровый учет по уточненным границам.

Выявлен факт смещения границ земельного участка и несоответствие исторически сложившихся фактических границ земельного участка. Границы участка исправлены по ограждению между земельными участками, фактическому землепользованию. Цифровой планово-картографический материал масштаба 1:10000 на территорию с. Стряпунята подтверждает местоположение границ земельного участка, существующих на местности пятнадцать лет и более. Площадь по ЕГРН 1349 кв.м. Площадь уточняемого земельного участка увеличилась менее чем на 10% и составила 1378 кв.м. На земельном участке расположены объекты капитального строительства 59:07:0290117:37, 59:00:0000000:7931. Уточнение местоположения части здания 59:07:0290117:37 осуществлялось при выполнении аэрофотосъемки местности и иных геодезических работ, с учетом установленной нормативной точности по наружным стенам без изменения основных характеристик. ОКС с кадастровым номером 59:00:0000000:7931 – линейное сооружение. Уточнить местоположение, границы и площадь земельного участка с кадастровым номером 59:07:0290117:3. Границы сформированы по фактическому землепользованию, а также закреплены на местности объектом искусственного происхождения (забором). Цифровой планово-картографический материал масштаба 1:10000 на территорию с. Стряпунята подтверждает местоположение границ земельного участка, существующих на местности пятнадцать лет и более. Площадь по ЕГРН 1318 кв.м. Площадь уточненного земельного участка увеличилась менее чем на 10% и составила 1331 кв.м. На земельном участке расположены объекты капитального строительства 59:07:0290117:27, 59:00:0000000:7931. Уточнение местоположения здания 59:07:0290117:27 осуществлялось при выполнении аэрофотосъемки местности и иных геодезических работ, с учетом установленной нормативной точности по наружным стенам без изменения основных характеристик. ОКС 59:00:0000000:7931 – линейное сооружение. Исправить реестровую ошибку в местоположении земельного участка 59:07:0290117:4 и поставить границы земельного участка на государственный кадастровый учет по уточненным границам.

Выявлен факт смещения границ земельного участка и несоответствие исторически сложившихся фактических границ земельного участка. Границы участка исправлены по ограждению между земельными участками, фактическому землепользованию. Цифровой планово-картографический материал масштаба 1:10000 на территорию с. Стряпунята подтверждает местоположение границ земельного участка, существующих на местности пятнадцать лет и более. Площадь по ЕГРН 1347 кв.м. Площадь уточняемого земельного участка увеличилась менее чем на 10% и составила 1369 кв.м. В ходе выполнения кадастровых работ, выяснилось, что на земельном участке расположен объект капитального строительства 59:07:0290117:27. Уточнение местоположения здания 59:07:0290117:27 осуществлялось при выполнении аэрофотосъемки местности и иных геодезических работ, с учетом установленной нормативной точности по наружным стенам без изменения основных характеристик. Необходимо установить связь земельного участка с объектом капитального строительства 59:07:0290117:27. Уточнить местоположение, границы и площадь земельного участка с кадастровым номером 59:07:0290117:5. Границы сформированы по фактическому землепользованию, а также закреплены на местности объектом искусственного происхождения (забором). Цифровой планово-картографический материал масштаба 1:10000 на территорию с. Стряпунята подтверждает местоположение границ земельного участка, существующих на местности пятнадцать лет и более. Площадь по ЕГРН 1238 кв.м. Площадь уточненного земельного участка увеличилась менее чем на 10% и составила 1290 кв.м. На земельном участке расположены объекты капитального строительства 59:07:0290117:28, 59:00:0000000:7931. Уточнение местоположения здания 59:07:0290117:28 осуществлялось при выполнении аэрофотосъемки местности и иных геодезических работ, с учетом установленной нормативной точности по наружным стенам без изменения основных характеристик. ОКС 59:00:0000000:7931 – линейное сооружение. Исправить реестровую ошибку в местоположении земельного участка 59:07:0290117:6 и поставить границы земельного участка на государственный кадастровый учет по уточненным границам.

Выявлен факт смещения границ земельного участка и несоответствие исторически сложившихся фактических границ земельного участка. Границы участка исправлены по ограждению между земельными участками, фактическому землепользованию. Цифровой планово-картографический материал масштаба 1:10000 на территорию с. Стряпунята подтверждает местоположение границ земельного участка, существующих на местности пятнадцать лет и более. Площадь по ЕГРН 1079 кв.м. Площадь уточняемого

7. Пояснения к карте-плану территории

земельного участка не изменилась. В ходе выполнения кадастровых работ, выяснилось, что на земельном участке расположен объект капитального строительства 59:07:0290117:28. Уточнение местоположения здания 59:07:0290117:28 осуществлялось при выполнении аэрофотосъемки местности и иных геодезических работ, с учетом установленной нормативной точности по наружным стенам без изменения основных характеристик. Необходимо установить связь земельного участка с объектом капитального строительства 59:07:0290117:28. Исправить реестровую ошибку в местоположении земельного участка 59:07:0290117:7 и поставить границы земельного участка на государственный кадастровый учет по уточненным границам. Выявлен факт смещения границ земельного участка и несоответствие исторически сложившихся фактических границ земельного участка. Границы участка исправлены по ограждению между земельными участками, фактическому землепользованию. Цифровой планово-картографический материал масштаба 1:10000 на территорию с. Стряпунята подтверждает местоположение границ земельного участка, существующих на местности пятнадцать лет и более. Площадь по ЕГРН 2231 кв.м. Площадь уточняемого земельного участка увеличилась менее чем на 10% и составила 2239 кв.м. В ходе выполнения кадастровых работ, выяснилось, что на земельном участке расположены объекты капитального строительства 59:00:0000000:7931, 59:07:0290101:33. Уточнение местоположения здания 59:07:0290101:33 осуществлялось при выполнении аэрофотосъемки местности и иных геодезических работ, с учетом установленной нормативной точности по наружным стенам без изменения основных характеристик. Необходимо установить связь земельного участка с объектом капитального строительства 59:07:0290101:33. ОКС 59:00:0000000:7931 – сооружение. Исправить реестровую ошибку в местоположении земельного участка 59:07:0290117:8 и поставить границы земельного участка на государственный кадастровый учет по уточненным границам. Выявлен факт смещения границ земельного участка и несоответствие исторически сложившихся фактических границ земельного участка. Границы участка исправлены по ограждению между земельными участками, фактическому землепользованию. Цифровой планово-картографический материал масштаба 1:10000 на территорию с. Стряпунята подтверждает местоположение границ земельного участка, существующих на местности пятнадцать лет и более. Площадь по ЕГРН 1386 кв.м. Площадь уточняемого земельного участка не изменилась. На земельном участке расположены объекты капитального строительства 59:07:0290117:21, 59:07:0290117:150, 59:00:0000000:7931. При выполнении ККР выявлено, что местоположение границ ОКСов 59:07:0290117:21, 59:07:0290117:150 не соответствует фактическому месторасположению. ОКС с кадастровым номером 59:00:0000000:7931 – сооружение. Уточнить местоположение, границы и площадь земельного участка с кадастровым номером 59:07:0290117:9. Границы сформированы по фактическому землепользованию, а также закреплены на местности объектом искусственного происхождения (забором). Цифровой планово-картографический материал масштаба 1:10000 на территорию с. Стряпунята подтверждает местоположение границ земельного участка, существующих на местности пятнадцать лет и более. Площадь по ЕГРН 1774 кв.м. Площадь уточненного земельного участка уменьшилась менее чем на 10% и составила 1773 кв.м. На земельном участке расположены объекты капитального строительства 59:07:0290117:29, 59:00:0000000:7931. Уточнение местоположения здания 59:07:0290117:29 осуществлялось при выполнении аэрофотосъемки местности и иных геодезических работ, с учетом установленной нормативной точности по наружным стенам без изменения основных характеристик. ОКС 59:00:0000000:7931 – линейное сооружение. Исправить реестровую ошибку в местоположении земельного участка 59:07:0290117:10 и поставить границы земельного участка на государственный кадастровый учет по уточненным границам. Выявлен факт смещения границ земельного участка и несоответствие исторически сложившихся фактических границ земельного участка. Границы участка исправлены по ограждению между земельными участками, фактическому землепользованию. Цифровой планово-картографический материал масштаба 1:10000 на территорию с. Стряпунята подтверждает местоположение границ земельного участка, существующих на местности пятнадцать лет и более. Площадь по ЕГРН 2624 кв.м. Площадь уточняемого земельного участка увеличилась менее чем на 10% и составила 2636 кв.м. На земельном участке расположены объекты капитального строительства 59:07:0290117:23, 59:00:0000000:7931. Уточнение местоположения здания 59:07:0290117:23 осуществлялось при выполнении аэрофотосъемки местности и иных геодезических работ, с учетом установленной нормативной точности по наружным стенам без изменения основных характеристик. ОКС с кадастровым номером 59:00:0000000:7931 – линейное сооружение. Уточнить местоположение, границы и площадь земельного участка с кадастровым номером 59:07:0290117:11. Границы сформированы по фактическому землепользованию, а также закреплены на местности объектом искусственного происхождения (забором). Цифровой планово-картографический материал масштаба 1:10000 на территорию с. Стряпунята подтверждает местоположение границ земельного участка, существующих на местности пятнадцать лет и более. Площадь по ЕГРН 1700 кв.м. Площадь уточненного земельного участка увеличилась менее чем на 10% и составила 1865 кв.м. На земельном участке расположены объекты капитального строительства 59:07:0290117:24, 59:00:0000000:7931. Уточнение местоположения здания 59:07:0290117:24 осуществлялось при выполнении аэрофотосъемки местности и иных геодезических работ, с учетом установленной нормативной точности по наружным стенам без изменения основных характеристик. ОКС 59:00:0000000:7931 – линейное сооружение. Уточнить

7. Пояснения к карте-плану территории

местоположение, границы и площадь земельного участка с кадастровым номером 59:07:0290117:12. Границы сформированы по фактическому землепользованию, а также закреплены на местности объектом искусственного происхождения (забором). Цифровой планово-картографический материал масштаба 1:10000 на территорию с. Стряпунята подтверждает местоположение границ земельного участка, существующих на местности пятнадцать лет и более. Площадь по ЕГРН 1828 кв.м. Площадь уточненного земельного участка не изменилась. На земельном участке расположены объекты капитального строительства 59:07:0290117:25, 59:00:0000000:7931. Уточнение местоположения здания 59:07:0290117:25 осуществлялось при выполнении аэрофотосъемки местности и иных геодезических работ, с учетом установленной нормативной точности по наружным стенам без изменения основных характеристик. ОКС 59:00:0000000:7931 – линейное сооружение. Исправить реестровую ошибку в местоположении земельного участка 59:07:0290117:13 и поставить границы земельного участка на государственный кадастровый учет по уточненным границам. Выявлен факт смещения границ земельного участка и несоответствие исторически сложившихся фактических границ земельного участка. Границы участка исправлены по ограждению между земельными участками, фактическому землепользованию. Цифровой планово-картографический материал масштаба 1:10000 на территорию с. Стряпунята подтверждает местоположение границ земельного участка, существующих на местности пятнадцать лет и более. Площадь по ЕГРН 1794 кв.м. Площадь уточняемого земельного участка увеличилась менее чем на 10% и составила 1831 кв.м. На земельном участке расположен объект капитального строительства 59:00:0000000:7931. Уточнение объекта капитального строительства 59:07:0290117:26 не производилось, т.к. объект развален исключаем из карта-плана. Связь земельного участка с объектами капитального строительства 59:07:0290117:34, 59:07:0290117:35 необходимо удалить, т.к. объекты капитального строительства 59:07:0290117:34, 59:07:0290117:35 были сняты с государственного кадастрового учета. Уточнить местоположение, границы и площадь земельного участка с кадастровым номером 59:07:0290117:18. Границы сформированы по фактическому землепользованию. Площадь по ЕГРН 1915 кв.м. Площадь уточненного земельного участка не изменилась. На земельном участке расположен ОКС 59:00:0000000:7931 – линейное сооружение. Уточнить местоположение, границы и площадь земельного участка с кадастровым номером 59:07:0290117:19. Границы сформированы по фактическому землепользованию. Площадь по ЕГРН 7639 кв.м. Площадь уточненного земельного участка не изменилась. На земельном участке расположен ОКС 59:00:0000000:7931 – линейное сооружение. Земельный участок 59:07:0290117:151 остаётся в существующих границах. Исключить из карта-плана территории объект капитального строительства 59:07:00290117:26, так как объект разрушен. В результате выполнения комплексных кадастровых работ на территории кадастрового квартала 59:07:0290117 осуществлено: - исправление реестровых ошибок в сведениях о местоположении границ земельных участков — 8 шт.; - уточнение местоположения границ земельных участков сведения, о которых внесены в Единый государственный реестр недвижимости, но описание местоположения, которых отсутствует — 7 шт.; - уточнение местоположения зданий, строений, объектов незавершенного строительства сведения, о которых внесены в Единый государственный реестр недвижимости, но описание местоположения, которых отсутствует — 9 шт.; - исправление реестровых ошибок в сведениях о местоположении границ объектов капитального строительства — 2 шт.

Сведения о пунктах геодезической сети и средствах измерений

1. Сведения о пунктах геодезической сети:

№ п/п	Вид геодезической сети	Название пункта геодезической сети и тип знака	Система координат пункта геодезической сети	Координаты пункта, м		Дата обследования "27" июля 2023 г.		
						Сведения о состоянии		
				Х	У	наружного знака пункта	центра пункта	марки центра пункта
1	2	3	4	5	6	7	8	9
1	Геодезическая сеть специального назначения, Сведения о классе геодезической сети отсутствуют	PERM, Тип знака отсутствует	МСК-59, зона 2	517598.89	2231163.33	Сохранился	Сохранился	Сохранился

2. Сведения об использованных средствах измерений

№ п/п	Наименование и обозначение типа средства измерений - прибора (инструмента, аппаратуры)	Заводской или серийный номер средства измерений	Реквизиты свидетельства о поверке прибора (инструмента, аппаратуры) и (или) срок действия поверки
1	2	3	4
1	Аппаратура геодезическая спутниковая PrinCe i90	3292212	С-ГКФ/27-12-2022/211356257

Сведения об уточняемых земельных участках

1. Сведения о характерных точках границы уточняемого земельного участка с кадастровым номером 59:07:0290117:18 :

Система координат МСК-59, зона 2

Зона № 2

Обозначение характерных точек границ	Координаты, м				Метод определения координат	Формулы, примененные для расчета средней квадратической погрешности определения координат характерных точек границ (Mt), с подставленными в такие формулы значениями и итоговые (вычисленные) значения Mt, м	Описание закрепления точки
	содержатся в Едином государственном реестре недвижимости		определены в результате выполнения комплексных кадастровых работ				
	X	Y	X	Y			
1	2	3	4	5	6	7	8
н1У	-	-	536456.99	2214418.62	Метод спутниковых геодезических измерений (определений)	$Mt = \sqrt{(m_0^2 + m_1^2)}$	Закрепление отсутствует
н2У	-	-	536445.50	2214412.58	Метод спутниковых геодезических измерений (определений)	$Mt = \sqrt{(m_0^2 + m_1^2)}$	Закрепление отсутствует
н3У	-	-	536442.47	2214406.95	Метод спутниковых геодезических измерений (определений)	$Mt = \sqrt{(m_0^2 + m_1^2)}$	Закрепление отсутствует
н4У	-	-	536441.19	2214404.71	Метод спутниковых геодезических измерений (определений)	$Mt = \sqrt{(m_0^2 + m_1^2)}$	Закрепление отсутствует
н5У	-	-	536439.38	2214402.36	Метод спутниковых геодезических измерений (определений)	$Mt = \sqrt{(m_0^2 + m_1^2)}$	Закрепление отсутствует
н6У	-	-	536437.34	2214400.50	Метод спутниковых геодезических измерений (определений)	$Mt = \sqrt{(m_0^2 + m_1^2)}$	Закрепление отсутствует

1. Сведения о характерных точках границы уточняемого земельного участка с кадастровым номером 59:07:0290117:18 :							
Система координат МСК-59, зона 2						Зона № 2	
Обозначение характерных точек границ	Координаты, м				Метод определения координат	Формулы, примененные для расчета средней квадратической погрешности определения координат характерных точек границ (Mt), с подставленными в такие формулы значениями и итоговые (вычисленные) значения Mt, м	Описание закрепления точки
	содержатся в Едином государственном реестре недвижимости		определены в результате выполнения комплексных кадастровых работ				
1	X	Y	X	Y	6	7	8
н7У	-	-	536435.49	2214400.06	Метод спутниковых геодезических измерений (определений)	$Mt = \sqrt{(m_0^2 + m_1^2)}$	Закрепление отсутствует
н8У	-	-	536432.00	2214400.00	Метод спутниковых геодезических измерений (определений)	$Mt = \sqrt{(m_0^2 + m_1^2)}$	Закрепление отсутствует
н9У	-	-	536429.01	2214400.46	Метод спутниковых геодезических измерений (определений)	$Mt = \sqrt{(m_0^2 + m_1^2)}$	Закрепление отсутствует
н10У	-	-	536422.79	2214403.81	Метод спутниковых геодезических измерений (определений)	$Mt = \sqrt{(m_0^2 + m_1^2)}$	Закрепление отсутствует
н11У	-	-	536417.42	2214407.16	Метод спутниковых геодезических измерений (определений)	$Mt = \sqrt{(m_0^2 + m_1^2)}$	Закрепление отсутствует
н12У	-	-	536411.26	2214410.71	Метод спутниковых геодезических измерений (определений)	$Mt = \sqrt{(m_0^2 + m_1^2)}$	Закрепление отсутствует

1. Сведения о характерных точках границы уточняемого земельного участка с кадастровым номером 59:07:0290117:18 :							
Система координат МСК-59, зона 2						Зона № 2	
Обозначение характерных точек границ	Координаты, м				Метод определения координат	Формулы, примененные для расчета средней квадратической погрешности определения координат характерных точек границ (Mt), с подставленными в такие формулы значениями и итоговые (вычисленные) значения Mt, м	Описание закрепления точки
	содержатся в Едином государственном реестре недвижимости		определены в результате выполнения комплексных кадастровых работ				
	X	Y	X	Y			
1	2	3	4	5	6	7	8
н13У	-	-	536406.29	2214406.00	Метод спутниковых геодезических измерений (определений)	$Mt = \sqrt{(m_0^2 + m_1^2)}$	Закрепление отсутствует
н14У	-	-	536402.47	2214407.30	Метод спутниковых геодезических измерений (определений)	$Mt = \sqrt{(m_0^2 + m_1^2)}$	Закрепление отсутствует
н15У	-	-	536399.84	2214409.61	Метод спутниковых геодезических измерений (определений)	$Mt = \sqrt{(m_0^2 + m_1^2)}$	Закрепление отсутствует
н16У	-	-	536401.83	2214416.36	Метод спутниковых геодезических измерений (определений)	$Mt = \sqrt{(m_0^2 + m_1^2)}$	Закрепление отсутствует
н17У	-	-	536398.54	2214418.12	Метод спутниковых геодезических измерений (определений)	$Mt = \sqrt{(m_0^2 + m_1^2)}$	Закрепление отсутствует
н18У	-	-	536395.14	2214419.70	Метод спутниковых геодезических измерений (определений)	$Mt = \sqrt{(m_0^2 + m_1^2)}$	Закрепление отсутствует

1. Сведения о характерных точках границы уточняемого земельного участка с кадастровым номером 59:07:0290117:18 :							
Система координат МСК-59, зона 2						Зона № 2	
Обозначение характерных точек границ	Координаты, м				Метод определения координат	Формулы, примененные для расчета средней квадратической погрешности определения координат характерных точек границ (Mt), с подставленными в такие формулы значениями и итоговые (вычисленные) значения Mt, м	Описание закрепления точки
	содержатся в Едином государственном реестре недвижимости		определены в результате выполнения комплексных кадастровых работ				
	X	Y	X	Y			
1	2	3	4	5	6	7	8
н19У	-	-	536388.17	2214422.91	Метод спутниковых геодезических измерений (определений)	$Mt = \sqrt{(m_0^2 + m_1^2)}$	Закрепление отсутствует
н20У	-	-	536386.75	2214423.65	Метод спутниковых геодезических измерений (определений)	$Mt = \sqrt{(m_0^2 + m_1^2)}$	Закрепление отсутствует
н21У	-	-	536377.60	2214428.13	Метод спутниковых геодезических измерений (определений)	$Mt = \sqrt{(m_0^2 + m_1^2)}$	Закрепление отсутствует
н22У	-	-	536372.29	2214431.02	Метод спутниковых геодезических измерений (определений)	$Mt = \sqrt{(m_0^2 + m_1^2)}$	Закрепление отсутствует
н23У	-	-	536359.27	2214437.66	Метод спутниковых геодезических измерений (определений)	$Mt = \sqrt{(m_0^2 + m_1^2)}$	Закрепление отсутствует
н24У	-	-	536343.01	2214409.35	Метод спутниковых геодезических измерений (определений)	$Mt = \sqrt{(m_0^2 + m_1^2)}$	Закрепление отсутствует

1. Сведения о характерных точках границы уточняемого земельного участка с кадастровым номером 59:07:0290117:18 :

Система координат МСК-59, зона 2					Зона № 2		
Обозначение характерных точек границ	Координаты, м				Метод определения координат	Формулы, примененные для расчета средней квадратической погрешности определения координат характерных точек границ (Mt), с подставленными в такие формулы значениями и итоговые (вычисленные) значения Mt, м	Описание закрепления точки
	содержатся в Едином государственном реестре недвижимости		определены в результате выполнения комплексных кадастровых работ				
	X	Y	X	Y			
1	2	3	4	5	6	7	8
н25У	-	-	536353.49	2214402.30	Метод спутниковых геодезических измерений (определений)	$Mt = \sqrt{(m_0^2 + m_1^2)}$	Закрепление отсутствует
н26У	-	-	536401.80	2214397.10	Метод спутниковых геодезических измерений (определений)	$Mt = \sqrt{(m_0^2 + m_1^2)}$	Закрепление отсутствует
н27У	-	-	536447.40	2214397.43	Метод спутниковых геодезических измерений (определений)	$Mt = \sqrt{(m_0^2 + m_1^2)}$	Закрепление отсутствует
н1У	-	-	536456.99	2214418.62	Метод спутниковых геодезических измерений (определений)	$Mt = \sqrt{(m_0^2 + m_1^2)}$	Закрепление отсутствует

2. Сведения о частях границ уточняемого земельного участка с кадастровым номером 59:07:0290117:18 :

Обозначение части границ		Горизонтальное проложение (S), м	Описание прохождения части границ	Сведения о согласовании местоположения границ (согласовано/спорное)
от т.	до т.			
1	2	3	4	5
н1У	н2У	12.98	-	согласовано
н2У	н3У	6.39	-	согласовано
н3У	н4У	2.58	-	согласовано
н4У	н5У	2.97	-	согласовано
н5У	н6У	2.76	-	согласовано
н6У	н7У	1.90	-	согласовано
н7У	н8У	3.49	-	согласовано

2. Сведения о частях границ уточняемого земельного участка с кадастровым номером 59:07:0290117:18 :

Обозначение части границ		Горизонтальное проложение (S), м	Описание прохождения части границ	Сведения о согласовании местоположения границ (согласовано/спорное)
от т.	до т.			
1	2	3	4	5
н8У	н9У	3.03	-	согласовано
н9У	н10У	7.06	-	согласовано
н10У	н11У	6.33	-	согласовано
н11У	н12У	7.11	-	согласовано
н12У	н13У	6.85	-	согласовано
н13У	н14У	4.04	-	согласовано
н14У	н15У	3.50	-	согласовано
н15У	н16У	7.04	-	согласовано
н16У	н17У	3.73	-	согласовано
н17У	н18У	3.75	-	согласовано
н18У	н19У	7.67	-	согласовано
н19У	н20У	1.60	-	согласовано
н20У	н21У	10.19	-	согласовано
н21У	н22У	6.05	-	согласовано
н22У	н23У	14.62	-	согласовано
н23У	н24У	32.65	-	согласовано
н24У	н25У	12.63	-	согласовано
н25У	н26У	48.59	-	согласовано
н26У	н27У	45.60	-	согласовано
н27У	н1У	23.26	-	согласовано

3. Сведения о характеристиках уточняемого земельного участка с кадастровым номером 59:07:0290117:18 :

№ п/п	Наименование характеристики земельного участка	Значение характеристики
1	2	3
1.	Адрес земельного участка	-
1.1.	Сведения о местоположении земельного участка (при отсутствии адреса) в структурированном в соответствии с федеральной информационной адресной системой виде	-
1.2.	Дополнительные сведения о местоположении земельного участка	-
2.	Площадь земельного участка ± величина погрешности определения (вычисления) площади ($P \pm \Delta P$), м ²	1915 ± 15
3.	Формула, примененная для вычисления предельной погрешности определения площади земельного участка, с подставленными значениями и итоговые (вычисленные) значения (ΔP), м ²	$\Delta P = 3.5 * M_t * \sqrt{P} = 3.5 * 0,1 * \sqrt{1915} = 15$
4.	Площадь земельного участка согласно сведениям Единого государственного реестра недвижимости (Ркад), м ²	1915
5.	Оценка расхождения Р и Ркад ($P - P_{кад}$), м ²	-
6.	Предельные минимальный и максимальный размеры земельного участка (Рмин и Рмакс), м ²	- -
7.	Вид (виды) разрешенного использования	Под объекты общего пользования

3. Сведения о характеристиках уточняемого земельного участка с кадастровым номером 59:07:0290117:18 :

№ п/п	Наименование характеристики земельного участка	Значение характеристики
1	2	3
7.1.	Дополнительные сведения об использовании земельного участка	-
8.	Кадастровый или иной государственный учетный номер (инвентарный) здания, сооружения, объекта незавершенного строительства, расположенного на земельном участке	59:00:0000000:7931
9.	Сведения о земельных участках (землях общего пользования, территории общего пользования), посредством которых обеспечивается доступ	Земли общего пользования
10.	Иные сведения	-

4. Пояснения к сведениям об уточняемом земельном участке с кадастровым номером 59:07:0290117:18 :

1.	-
----	---

Сведения об уточняемых земельных участках

1. Сведения о характерных точках границы уточняемого земельного участка с кадастровым номером 59:07:0290117:19 :

Система координат МСК-59, зона 2

Зона № 2

Обозначение характерных точек границ	Координаты, м				Метод определения координат	Формулы, примененные для расчета средней квадратической погрешности определения координат характерных точек границ (Mt), с подставленными в такие формулы значениями и итоговые (вычисленные) значения Mt, м	Описание закрепления точки
	содержатся в Едином государственном реестре недвижимости		определены в результате выполнения комплексных кадастровых работ				
	X	Y	X	Y			
1	2	3	4	5	6	7	8
н22У	-	-	536372.29	2214431.02	Метод спутниковых геодезических измерений (определений)	$Mt = \sqrt{(m_0^2 + m_1^2)}$	Закрепление отсутствует
н28У	-	-	536374.52	2214434.81	Метод спутниковых геодезических измерений (определений)	$Mt = \sqrt{(m_0^2 + m_1^2)}$	Закрепление отсутствует
н29У	-	-	536376.02	2214437.22	Метод спутниковых геодезических измерений (определений)	$Mt = \sqrt{(m_0^2 + m_1^2)}$	Закрепление отсутствует
н30У	-	-	536377.58	2214439.94	Метод спутниковых геодезических измерений (определений)	$Mt = \sqrt{(m_0^2 + m_1^2)}$	Закрепление отсутствует
н31У	-	-	536379.21	2214442.82	Метод спутниковых геодезических измерений (определений)	$Mt = \sqrt{(m_0^2 + m_1^2)}$	Закрепление отсутствует
н32У	-	-	536382.23	2214448.04	Метод спутниковых геодезических измерений (определений)	$Mt = \sqrt{(m_0^2 + m_1^2)}$	Закрепление отсутствует

1. Сведения о характерных точках границы уточняемого земельного участка с кадастровым номером 59:07:0290117:19 :							
Система координат МСК-59, зона 2						Зона № 2	
Обозначение характерных точек границ	Координаты, м				Метод определения координат	Формулы, примененные для расчета средней квадратической погрешности определения координат характерных точек границ (Mt), с подставленными в такие формулы значениями и итоговые (вычисленные) значения Mt, м	Описание закрепления точки
	содержатся в Едином государственном реестре недвижимости		определены в результате выполнения комплексных кадастровых работ				
	X	Y	X	Y			
1	2	3	4	5	6	7	8
н33У	-	-	536383.18	2214449.71	Метод спутниковых геодезических измерений (определений)	$Mt = \sqrt{(m_0^2 + m_1^2)}$	Закрепление отсутствует
н34У	-	-	536387.06	2214456.27	Метод спутниковых геодезических измерений (определений)	$Mt = \sqrt{(m_0^2 + m_1^2)}$	Закрепление отсутствует
н35У	-	-	536390.37	2214462.05	Метод спутниковых геодезических измерений (определений)	$Mt = \sqrt{(m_0^2 + m_1^2)}$	Закрепление отсутствует
н36У	-	-	536391.30	2214464.03	Метод спутниковых геодезических измерений (определений)	$Mt = \sqrt{(m_0^2 + m_1^2)}$	Закрепление отсутствует
н37У	-	-	536394.91	2214469.96	Метод спутниковых геодезических измерений (определений)	$Mt = \sqrt{(m_0^2 + m_1^2)}$	Закрепление отсутствует
н38У	-	-	536397.09	2214473.57	Метод спутниковых геодезических измерений (определений)	$Mt = \sqrt{(m_0^2 + m_1^2)}$	Закрепление отсутствует

1. Сведения о характерных точках границы уточняемого земельного участка с кадастровым номером 59:07:0290117:19 :							
Система координат МСК-59, зона 2						Зона № 2	
Обозначение характерных точек границ	Координаты, м				Метод определения координат	Формулы, примененные для расчета средней квадратической погрешности определения координат характерных точек границ (Mt), с подставленными в такие формулы значениями и итоговые (вычисленные) значения Mt, м	Описание закрепления точки
	содержатся в Едином государственном реестре недвижимости		определены в результате выполнения комплексных кадастровых работ				
	X	Y	X	Y			
1	2	3	4	5	6	7	8
н39У	-	-	536399.19	2214477.39	Метод спутниковых геодезических измерений (определений)	$Mt = \sqrt{(m_0^2 + m_1^2)}$	Закрепление отсутствует
н40У	-	-	536398.81	2214477.63	Метод спутниковых геодезических измерений (определений)	$Mt = \sqrt{(m_0^2 + m_1^2)}$	Закрепление отсутствует
н41У	-	-	536400.22	2214480.42	Метод спутниковых геодезических измерений (определений)	$Mt = \sqrt{(m_0^2 + m_1^2)}$	Закрепление отсутствует
н42У	-	-	536399.66	2214480.70	Метод спутниковых геодезических измерений (определений)	$Mt = \sqrt{(m_0^2 + m_1^2)}$	Закрепление отсутствует
н43У	-	-	536401.94	2214484.84	Метод спутниковых геодезических измерений (определений)	$Mt = \sqrt{(m_0^2 + m_1^2)}$	Закрепление отсутствует
н44У	-	-	536402.59	2214484.59	Метод спутниковых геодезических измерений (определений)	$Mt = \sqrt{(m_0^2 + m_1^2)}$	Закрепление отсутствует

1. Сведения о характерных точках границы уточняемого земельного участка с кадастровым номером 59:07:0290117:19 :							
Система координат МСК-59, зона 2						Зона № 2	
Обозначение характерных точек границ	Координаты, м				Метод определения координат	Формулы, примененные для расчета средней квадратической погрешности определения координат характерных точек границ (Mt), с подставленными в такие формулы значениями и итоговые (вычисленные) значения Mt, м	Описание закрепления точки
	содержатся в Едином государственном реестре недвижимости		определены в результате выполнения комплексных кадастровых работ				
	X	Y	X	Y			
1	2	3	4	5	6	7	8
н45У	-	-	536408.30	2214494.84	Метод спутниковых геодезических измерений (определений)	$Mt = \sqrt{(m_0^2 + m_1^2)}$	Закрепление отсутствует
н46У	-	-	536409.97	2214497.77	Метод спутниковых геодезических измерений (определений)	$Mt = \sqrt{(m_0^2 + m_1^2)}$	Закрепление отсутствует
н47У	-	-	536412.78	2214502.92	Метод спутниковых геодезических измерений (определений)	$Mt = \sqrt{(m_0^2 + m_1^2)}$	Закрепление отсутствует
н48У	-	-	536414.42	2214505.96	Метод спутниковых геодезических измерений (определений)	$Mt = \sqrt{(m_0^2 + m_1^2)}$	Закрепление отсутствует
н49У	-	-	536414.99	2214506.90	Метод спутниковых геодезических измерений (определений)	$Mt = \sqrt{(m_0^2 + m_1^2)}$	Закрепление отсутствует
н50У	-	-	536416.94	2214510.64	Метод спутниковых геодезических измерений (определений)	$Mt = \sqrt{(m_0^2 + m_1^2)}$	Закрепление отсутствует

1. Сведения о характерных точках границы уточняемого земельного участка с кадастровым номером 59:07:0290117:19 :							
Система координат МСК-59, зона 2						Зона № 2	
Обозначение характерных точек границ	Координаты, м				Метод определения координат	Формулы, примененные для расчета средней квадратической погрешности определения координат характерных точек границ (Mt), с подставленными в такие формулы значениями и итоговые (вычисленные) значения Mt, м	Описание закрепления точки
	содержатся в Едином государственном реестре недвижимости		определены в результате выполнения комплексных кадастровых работ				
	X	Y	X	Y			
1	2	3	4	5	6	7	8
н51У	-	-	536419.46	2214515.75	Метод спутниковых геодезических измерений (определений)	$Mt = \sqrt{(m_0^2 + m_1^2)}$	Закрепление отсутствует
н52У	-	-	536422.20	2214520.18	Метод спутниковых геодезических измерений (определений)	$Mt = \sqrt{(m_0^2 + m_1^2)}$	Закрепление отсутствует
н53У	-	-	536424.56	2214523.56	Метод спутниковых геодезических измерений (определений)	$Mt = \sqrt{(m_0^2 + m_1^2)}$	Закрепление отсутствует
н54У	-	-	536423.98	2214523.72	Метод спутниковых геодезических измерений (определений)	$Mt = \sqrt{(m_0^2 + m_1^2)}$	Закрепление отсутствует
н55У	-	-	536426.00	2214527.50	Метод спутниковых геодезических измерений (определений)	$Mt = \sqrt{(m_0^2 + m_1^2)}$	Закрепление отсутствует
н56У	-	-	536428.10	2214531.14	Метод спутниковых геодезических измерений (определений)	$Mt = \sqrt{(m_0^2 + m_1^2)}$	Закрепление отсутствует

1. Сведения о характерных точках границы уточняемого земельного участка с кадастровым номером 59:07:0290117:19 :							
Система координат МСК-59, зона 2						Зона № 2	
Обозначение характерных точек границ	Координаты, м				Метод определения координат	Формулы, примененные для расчета средней квадратической погрешности определения координат характерных точек границ (Mt), с подставленными в такие формулы значениями и итоговые (вычисленные) значения Mt, м	Описание закрепления точки
	содержатся в Едином государственном реестре недвижимости		определены в результате выполнения комплексных кадастровых работ				
	X	Y	X	Y			
1	2	3	4	5	6	7	8
н57У	-	-	536429.66	2214534.13	Метод спутниковых геодезических измерений (определений)	$Mt = \sqrt{(m_0^2 + m_1^2)}$	Закрепление отсутствует
н58У	-	-	536433.57	2214541.06	Метод спутниковых геодезических измерений (определений)	$Mt = \sqrt{(m_0^2 + m_1^2)}$	Закрепление отсутствует
н59У	-	-	536434.35	2214542.20	Метод спутниковых геодезических измерений (определений)	$Mt = \sqrt{(m_0^2 + m_1^2)}$	Закрепление отсутствует
н60У	-	-	536436.57	2214545.51	Метод спутниковых геодезических измерений (определений)	$Mt = \sqrt{(m_0^2 + m_1^2)}$	Закрепление отсутствует
н61У	-	-	536437.66	2214547.48	Метод спутниковых геодезических измерений (определений)	$Mt = \sqrt{(m_0^2 + m_1^2)}$	Закрепление отсутствует
н62У	-	-	536437.44	2214547.60	Метод спутниковых геодезических измерений (определений)	$Mt = \sqrt{(m_0^2 + m_1^2)}$	Закрепление отсутствует

1. Сведения о характерных точках границы уточняемого земельного участка с кадастровым номером 59:07:0290117:19 :							
Система координат МСК-59, зона 2						Зона № 2	
Обозначение характерных точек границ	Координаты, м				Метод определения координат	Формулы, примененные для расчета средней квадратической погрешности определения координат характерных точек границ (Mt), с подставленными в такие формулы значениями и итоговые (вычисленные) значения Mt, м	Описание закрепления точки
	содержатся в Едином государственном реестре недвижимости		определены в результате выполнения комплексных кадастровых работ				
1	X	Y	X	Y	6	7	8
н63У	-	-	536440.68	2214553.25	Метод спутниковых геодезических измерений (определений)	$Mt = \sqrt{(m_0^2 + m_1^2)}$	Закрепление отсутствует
н64У	-	-	536443.91	2214558.79	Метод спутниковых геодезических измерений (определений)	$Mt = \sqrt{(m_0^2 + m_1^2)}$	Закрепление отсутствует
н65У	-	-	536448.42	2214567.06	Метод спутниковых геодезических измерений (определений)	$Mt = \sqrt{(m_0^2 + m_1^2)}$	Закрепление отсутствует
н66У	-	-	536453.41	2214576.04	Метод спутниковых геодезических измерений (определений)	$Mt = \sqrt{(m_0^2 + m_1^2)}$	Закрепление отсутствует
н67У	-	-	536455.36	2214580.11	Метод спутниковых геодезических измерений (определений)	$Mt = \sqrt{(m_0^2 + m_1^2)}$	Закрепление отсутствует
н68У	-	-	536458.29	2214585.92	Метод спутниковых геодезических измерений (определений)	$Mt = \sqrt{(m_0^2 + m_1^2)}$	Закрепление отсутствует

1. Сведения о характерных точках границы уточняемого земельного участка с кадастровым номером 59:07:0290117:19 :							
Система координат МСК-59, зона 2						Зона № 2	
Обозначение характерных точек границ	Координаты, м				Метод определения координат	Формулы, примененные для расчета средней квадратической погрешности определения координат характерных точек границ (Mt), с подставленными в такие формулы значениями и итоговые (вычисленные) значения Mt, м	Описание закрепления точки
	содержатся в Едином государственном реестре недвижимости		определены в результате выполнения комплексных кадастровых работ				
	X	Y	X	Y			
1	2	3	4	5	6	7	8
н69У	-	-	536460.13	2214589.61	Метод спутниковых геодезических измерений (определений)	$Mt = \sqrt{(m_0^2 + m_1^2)}$	Закрепление отсутствует
н70У	-	-	536460.66	2214591.63	Метод спутниковых геодезических измерений (определений)	$Mt = \sqrt{(m_0^2 + m_1^2)}$	Закрепление отсутствует
н71У	-	-	536459.77	2214592.08	Метод спутниковых геодезических измерений (определений)	$Mt = \sqrt{(m_0^2 + m_1^2)}$	Закрепление отсутствует
н72У	-	-	536460.20	2214592.98	Метод спутниковых геодезических измерений (определений)	$Mt = \sqrt{(m_0^2 + m_1^2)}$	Закрепление отсутствует
н73У	-	-	536461.11	2214592.53	Метод спутниковых геодезических измерений (определений)	$Mt = \sqrt{(m_0^2 + m_1^2)}$	Закрепление отсутствует
н74У	-	-	536462.11	2214594.48	Метод спутниковых геодезических измерений (определений)	$Mt = \sqrt{(m_0^2 + m_1^2)}$	Закрепление отсутствует

1. Сведения о характерных точках границы уточняемого земельного участка с кадастровым номером 59:07:0290117:19 :							
Система координат МСК-59, зона 2						Зона № 2	
Обозначение характерных точек границ	Координаты, м				Метод определения координат	Формулы, примененные для расчета средней квадратической погрешности определения координат характерных точек границ (Mt), с подставленными в такие формулы значениями и итоговые (вычисленные) значения Mt, м	Описание закрепления точки
	содержатся в Едином государственном реестре недвижимости		определены в результате выполнения комплексных кадастровых работ				
	X	Y	X	Y			
1	2	3	4	5	6	7	8
н75У	-	-	536463.39	2214597.39	Метод спутниковых геодезических измерений (определений)	$Mt = \sqrt{(m_0^2 + m_1^2)}$	Закрепление отсутствует
н76У	-	-	536463.27	2214597.45	Метод спутниковых геодезических измерений (определений)	$Mt = \sqrt{(m_0^2 + m_1^2)}$	Закрепление отсутствует
н77У	-	-	536475.65	2214625.14	Метод спутниковых геодезических измерений (определений)	$Mt = \sqrt{(m_0^2 + m_1^2)}$	Закрепление отсутствует
28	-	-	536479.39	2214624.60	Метод спутниковых геодезических измерений (определений)	$Mt = \sqrt{(m_0^2 + m_1^2)}$	Закрепление отсутствует
н78У	-	-	536482.69	2214633.58	Метод спутниковых геодезических измерений (определений)	$Mt = \sqrt{(m_0^2 + m_1^2)}$	Закрепление отсутствует
н79У	-	-	536485.91	2214641.49	Метод спутниковых геодезических измерений (определений)	$Mt = \sqrt{(m_0^2 + m_1^2)}$	Закрепление отсутствует

1. Сведения о характерных точках границы уточняемого земельного участка с кадастровым номером 59:07:0290117:19 :							
Система координат МСК-59, зона 2						Зона № 2	
Обозначение характерных точек границ	Координаты, м				Метод определения координат	Формулы, примененные для расчета средней квадратической погрешности определения координат характерных точек границ (Mt), с подставленными в такие формулы значениями и итоговые (вычисленные) значения Mt, м	Описание закрепления точки
	содержатся в Едином государственном реестре недвижимости		определены в результате выполнения комплексных кадастровых работ				
1	X	Y	X	Y	6	7	8
н80У	-	-	536490.38	2214650.60	Метод спутниковых геодезических измерений (определений)	$Mt = \sqrt{(m_0^2 + m_1^2)}$	Закрепление отсутствует
н81У	-	-	536495.23	2214660.10	Метод спутниковых геодезических измерений (определений)	$Mt = \sqrt{(m_0^2 + m_1^2)}$	Закрепление отсутствует
н82У	-	-	536497.21	2214663.72	Метод спутниковых геодезических измерений (определений)	$Mt = \sqrt{(m_0^2 + m_1^2)}$	Закрепление отсутствует
н83У	-	-	536497.89	2214665.73	Метод спутниковых геодезических измерений (определений)	$Mt = \sqrt{(m_0^2 + m_1^2)}$	Закрепление отсутствует
н84У	-	-	536500.41	2214670.74	Метод спутниковых геодезических измерений (определений)	$Mt = \sqrt{(m_0^2 + m_1^2)}$	Закрепление отсутствует
н85У	-	-	536502.92	2214675.70	Метод спутниковых геодезических измерений (определений)	$Mt = \sqrt{(m_0^2 + m_1^2)}$	Закрепление отсутствует

1. Сведения о характерных точках границы уточняемого земельного участка с кадастровым номером 59:07:0290117:19 :							
Система координат МСК-59, зона 2						Зона № 2	
Обозначение характерных точек границ	Координаты, м				Метод определения координат	Формулы, примененные для расчета средней квадратической погрешности определения координат характерных точек границ (Mt), с подставленными в такие формулы значениями и итоговые (вычисленные) значения Mt, м	Описание закрепления точки
	содержатся в Едином государственном реестре недвижимости		определены в результате выполнения комплексных кадастровых работ				
	X	Y	X	Y			
1	2	3	4	5	6	7	8
н86У	-	-	536505.33	2214680.44	Метод спутниковых геодезических измерений (определений)	$Mt = \sqrt{(m_0^2 + m_1^2)}$	Закрепление отсутствует
н87У	-	-	536507.70	2214685.27	Метод спутниковых геодезических измерений (определений)	$Mt = \sqrt{(m_0^2 + m_1^2)}$	Закрепление отсутствует
н88У	-	-	536507.40	2214685.40	Метод спутниковых геодезических измерений (определений)	$Mt = \sqrt{(m_0^2 + m_1^2)}$	Закрепление отсутствует
н89У	-	-	536509.41	2214689.33	Метод спутниковых геодезических измерений (определений)	$Mt = \sqrt{(m_0^2 + m_1^2)}$	Закрепление отсутствует
н90У	-	-	536510.63	2214691.76	Метод спутниковых геодезических измерений (определений)	$Mt = \sqrt{(m_0^2 + m_1^2)}$	Закрепление отсутствует
н91У	-	-	536512.51	2214695.31	Метод спутниковых геодезических измерений (определений)	$Mt = \sqrt{(m_0^2 + m_1^2)}$	Закрепление отсутствует

1. Сведения о характерных точках границы уточняемого земельного участка с кадастровым номером 59:07:0290117:19 :							
Система координат МСК-59, зона 2						Зона № 2	
Обозначение характерных точек границ	Координаты, м				Метод определения координат	Формулы, примененные для расчета средней квадратической погрешности определения координат характерных точек границ (Mt), с подставленными в такие формулы значениями и итоговые (вычисленные) значения Mt, м	Описание закрепления точки
	содержатся в Едином государственном реестре недвижимости		определены в результате выполнения комплексных кадастровых работ				
	X	Y	X	Y			
1	2	3	4	5	6	7	8
н92У	-	-	536514.28	2214698.79	Метод спутниковых геодезических измерений (определений)	$Mt = \sqrt{(m_0^2 + m_1^2)}$	Закрепление отсутствует
н93У	-	-	536515.72	2214701.82	Метод спутниковых геодезических измерений (определений)	$Mt = \sqrt{(m_0^2 + m_1^2)}$	Закрепление отсутствует
н94У	-	-	536517.05	2214704.15	Метод спутниковых геодезических измерений (определений)	$Mt = \sqrt{(m_0^2 + m_1^2)}$	Закрепление отсутствует
н95У	-	-	536518.37	2214706.64	Метод спутниковых геодезических измерений (определений)	$Mt = \sqrt{(m_0^2 + m_1^2)}$	Закрепление отсутствует
н96У	-	-	536521.97	2214713.73	Метод спутниковых геодезических измерений (определений)	$Mt = \sqrt{(m_0^2 + m_1^2)}$	Закрепление отсутствует
н97У	-	-	536522.61	2214713.56	Метод спутниковых геодезических измерений (определений)	$Mt = \sqrt{(m_0^2 + m_1^2)}$	Закрепление отсутствует

1. Сведения о характерных точках границы уточняемого земельного участка с кадастровым номером 59:07:0290117:19 :							
Система координат МСК-59, зона 2						Зона № 2	
Обозначение характерных точек границ	Координаты, м				Метод определения координат	Формулы, примененные для расчета средней квадратической погрешности определения координат характерных точек границ (Mt), с подставленными в такие формулы значениями и итоговые (вычисленные) значения Mt, м	Описание закрепления точки
	содержатся в Едином государственном реестре недвижимости		определены в результате выполнения комплексных кадастровых работ				
1	X	Y	X	Y	6	7	8
н98У	-	-	536524.37	2214716.59	Метод спутниковых геодезических измерений (определений)	$Mt = \sqrt{(m_0^2 + m_1^2)}$	Закрепление отсутствует
н99У	-	-	536525.75	2214719.06	Метод спутниковых геодезических измерений (определений)	$Mt = \sqrt{(m_0^2 + m_1^2)}$	Закрепление отсутствует
н100У	-	-	536527.23	2214721.71	Метод спутниковых геодезических измерений (определений)	$Mt = \sqrt{(m_0^2 + m_1^2)}$	Закрепление отсутствует
н101У	-	-	536528.66	2214724.19	Метод спутниковых геодезических измерений (определений)	$Mt = \sqrt{(m_0^2 + m_1^2)}$	Закрепление отсутствует
н102У	-	-	536529.60	2214725.98	Метод спутниковых геодезических измерений (определений)	$Mt = \sqrt{(m_0^2 + m_1^2)}$	Закрепление отсутствует
н103У	-	-	536538.59	2214740.90	Метод спутниковых геодезических измерений (определений)	$Mt = \sqrt{(m_0^2 + m_1^2)}$	Закрепление отсутствует

1. Сведения о характерных точках границы уточняемого земельного участка с кадастровым номером 59:07:0290117:19 :							
Система координат МСК-59, зона 2						Зона № 2	
Обозначение характерных точек границ	Координаты, м				Метод определения координат	Формулы, примененные для расчета средней квадратической погрешности определения координат характерных точек границ (Mt), с подставленными в такие формулы значениями и итоговые (вычисленные) значения Mt, м	Описание закрепления точки
	содержатся в Едином государственном реестре недвижимости		определены в результате выполнения комплексных кадастровых работ				
	X	Y	X	Y			
1	2	3	4	5	6	7	8
н104У	-	-	536541.07	2214744.84	Метод спутниковых геодезических измерений (определений)	$Mt = \sqrt{(m_0^2 + m_1^2)}$	Закрепление отсутствует
н105У	-	-	536543.24	2214748.95	Метод спутниковых геодезических измерений (определений)	$Mt = \sqrt{(m_0^2 + m_1^2)}$	Закрепление отсутствует
н106У	-	-	536546.30	2214753.90	Метод спутниковых геодезических измерений (определений)	$Mt = \sqrt{(m_0^2 + m_1^2)}$	Закрепление отсутствует
н107У	-	-	536551.79	2214763.28	Метод спутниковых геодезических измерений (определений)	$Mt = \sqrt{(m_0^2 + m_1^2)}$	Закрепление отсутствует
н108У	-	-	536600.57	2214740.66	Метод спутниковых геодезических измерений (определений)	$Mt = \sqrt{(m_0^2 + m_1^2)}$	Закрепление отсутствует
н109У	-	-	536594.02	2214727.76	Метод спутниковых геодезических измерений (определений)	$Mt = \sqrt{(m_0^2 + m_1^2)}$	Закрепление отсутствует

1. Сведения о характерных точках границы уточняемого земельного участка с кадастровым номером 59:07:0290117:19 :							
Система координат МСК-59, зона 2						Зона № 2	
Обозначение характерных точек границ	Координаты, м				Метод определения координат	Формулы, примененные для расчета средней квадратической погрешности определения координат характерных точек границ (Mt), с подставленными в такие формулы значениями и итоговые (вычисленные) значения Mt, м	Описание закрепления точки
	содержатся в Едином государственном реестре недвижимости		определены в результате выполнения комплексных кадастровых работ				
1	X	Y	X	Y	6	7	8
н110У	-	-	536590.95	2214722.15	Метод спутниковых геодезических измерений (определений)	$Mt = \sqrt{(m_0^2 + m_1^2)}$	Закрепление отсутствует
н111У	-	-	536583.01	2214703.98	Метод спутниковых геодезических измерений (определений)	$Mt = \sqrt{(m_0^2 + m_1^2)}$	Закрепление отсутствует
н112У	-	-	536580.77	2214698.18	Метод спутниковых геодезических измерений (определений)	$Mt = \sqrt{(m_0^2 + m_1^2)}$	Закрепление отсутствует
н113У	-	-	536578.56	2214694.12	Метод спутниковых геодезических измерений (определений)	$Mt = \sqrt{(m_0^2 + m_1^2)}$	Закрепление отсутствует
н114У	-	-	536576.20	2214689.70	Метод спутниковых геодезических измерений (определений)	$Mt = \sqrt{(m_0^2 + m_1^2)}$	Закрепление отсутствует
н115У	-	-	536571.80	2214681.64	Метод спутниковых геодезических измерений (определений)	$Mt = \sqrt{(m_0^2 + m_1^2)}$	Закрепление отсутствует

1. Сведения о характерных точках границы уточняемого земельного участка с кадастровым номером 59:07:0290117:19 :							
Система координат МСК-59, зона 2						Зона № 2	
Обозначение характерных точек границ	Координаты, м				Метод определения координат	Формулы, примененные для расчета средней квадратической погрешности определения координат характерных точек границ (Mt), с подставленными в такие формулы значениями и итоговые (вычисленные) значения Mt, м	Описание закрепления точки
	содержатся в Едином государственном реестре недвижимости		определены в результате выполнения комплексных кадастровых работ				
	X	Y	X	Y			
1	2	3	4	5	6	7	8
н116У	-	-	536566.54	2214671.06	Метод спутниковых геодезических измерений (определений)	$Mt = \sqrt{(m_0^2 + m_1^2)}$	Закрепление отсутствует
н117У	-	-	536548.92	2214637.76	Метод спутниковых геодезических измерений (определений)	$Mt = \sqrt{(m_0^2 + m_1^2)}$	Закрепление отсутствует
н118У	-	-	536547.04	2214632.27	Метод спутниковых геодезических измерений (определений)	$Mt = \sqrt{(m_0^2 + m_1^2)}$	Закрепление отсутствует
н119У	-	-	536541.94	2214622.21	Метод спутниковых геодезических измерений (определений)	$Mt = \sqrt{(m_0^2 + m_1^2)}$	Закрепление отсутствует
н120У	-	-	536530.24	2214597.77	Метод спутниковых геодезических измерений (определений)	$Mt = \sqrt{(m_0^2 + m_1^2)}$	Закрепление отсутствует
н121У	-	-	536528.00	2214591.58	Метод спутниковых геодезических измерений (определений)	$Mt = \sqrt{(m_0^2 + m_1^2)}$	Закрепление отсутствует

1. Сведения о характерных точках границы уточняемого земельного участка с кадастровым номером 59:07:0290117:19 :							
Система координат МСК-59, зона 2						Зона № 2	
Обозначение характерных точек границ	Координаты, м				Метод определения координат	Формулы, примененные для расчета средней квадратической погрешности определения координат характерных точек границ (Mt), с подставленными в такие формулы значениями и итоговые (вычисленные) значения Mt, м	Описание закрепления точки
	содержатся в Едином государственном реестре недвижимости		определены в результате выполнения комплексных кадастровых работ				
1	X	Y	X	Y	6	7	8
н122У	-	-	536526.31	2214588.39	Метод спутниковых геодезических измерений (определений)	$Mt = \sqrt{(m_0^2 + m_1^2)}$	Закрепление отсутствует
н123У	-	-	536523.93	2214582.89	Метод спутниковых геодезических измерений (определений)	$Mt = \sqrt{(m_0^2 + m_1^2)}$	Закрепление отсутствует
н124У	-	-	536522.69	2214580.15	Метод спутниковых геодезических измерений (определений)	$Mt = \sqrt{(m_0^2 + m_1^2)}$	Закрепление отсутствует
н125У	-	-	536521.57	2214577.51	Метод спутниковых геодезических измерений (определений)	$Mt = \sqrt{(m_0^2 + m_1^2)}$	Закрепление отсутствует
н126У	-	-	536519.85	2214573.05	Метод спутниковых геодезических измерений (определений)	$Mt = \sqrt{(m_0^2 + m_1^2)}$	Закрепление отсутствует
н127У	-	-	536518.86	2214570.89	Метод спутниковых геодезических измерений (определений)	$Mt = \sqrt{(m_0^2 + m_1^2)}$	Закрепление отсутствует

1. Сведения о характерных точках границы уточняемого земельного участка с кадастровым номером 59:07:0290117:19 :							
Система координат МСК-59, зона 2						Зона № 2	
Обозначение характерных точек границ	Координаты, м				Метод определения координат	Формулы, примененные для расчета средней квадратической погрешности определения координат характерных точек границ (Mt), с подставленными в такие формулы значениями и итоговые (вычисленные) значения Mt, м	Описание закрепления точки
	содержатся в Едином государственном реестре недвижимости		определены в результате выполнения комплексных кадастровых работ				
	X	Y	X	Y			
1	2	3	4	5	6	7	8
н128У	-	-	536519.52	2214570.63	Метод спутниковых геодезических измерений (определений)	$Mt = \sqrt{(m_0^2 + m_1^2)}$	Закрепление отсутствует
н129У	-	-	536517.36	2214566.16	Метод спутниковых геодезических измерений (определений)	$Mt = \sqrt{(m_0^2 + m_1^2)}$	Закрепление отсутствует
н130У	-	-	536513.23	2214557.14	Метод спутниковых геодезических измерений (определений)	$Mt = \sqrt{(m_0^2 + m_1^2)}$	Закрепление отсутствует
н131У	-	-	536509.05	2214547.58	Метод спутниковых геодезических измерений (определений)	$Mt = \sqrt{(m_0^2 + m_1^2)}$	Закрепление отсутствует
н132У	-	-	536507.25	2214544.04	Метод спутниковых геодезических измерений (определений)	$Mt = \sqrt{(m_0^2 + m_1^2)}$	Закрепление отсутствует
н133У	-	-	536506.75	2214542.11	Метод спутниковых геодезических измерений (определений)	$Mt = \sqrt{(m_0^2 + m_1^2)}$	Закрепление отсутствует

1. Сведения о характерных точках границы уточняемого земельного участка с кадастровым номером 59:07:0290117:19 :							
Система координат МСК-59, зона 2						Зона № 2	
Обозначение характерных точек границ	Координаты, м				Метод определения координат	Формулы, примененные для расчета средней квадратической погрешности определения координат характерных точек границ (Mt), с подставленными в такие формулы значениями и итоговые (вычисленные) значения Mt, м	Описание закрепления точки
	содержатся в Едином государственном реестре недвижимости		определены в результате выполнения комплексных кадастровых работ				
	X	Y	X	Y			
1	2	3	4	5	6	7	8
н134У	-	-	536504.93	2214538.38	Метод спутниковых геодезических измерений (определений)	$Mt = \sqrt{(m_0^2 + m_1^2)}$	Закрепление отсутствует
н135У	-	-	536502.60	2214534.23	Метод спутниковых геодезических измерений (определений)	$Mt = \sqrt{(m_0^2 + m_1^2)}$	Закрепление отсутствует
н136У	-	-	536502.54	2214533.21	Метод спутниковых геодезических измерений (определений)	$Mt = \sqrt{(m_0^2 + m_1^2)}$	Закрепление отсутствует
н137У	-	-	536499.82	2214527.54	Метод спутниковых геодезических измерений (определений)	$Mt = \sqrt{(m_0^2 + m_1^2)}$	Закрепление отсутствует
н138У	-	-	536499.01	2214526.48	Метод спутниковых геодезических измерений (определений)	$Mt = \sqrt{(m_0^2 + m_1^2)}$	Закрепление отсутствует
н139У	-	-	536497.70	2214524.29	Метод спутниковых геодезических измерений (определений)	$Mt = \sqrt{(m_0^2 + m_1^2)}$	Закрепление отсутствует

1. Сведения о характерных точках границы уточняемого земельного участка с кадастровым номером 59:07:0290117:19 :							
Система координат МСК-59, зона 2						Зона № 2	
Обозначение характерных точек границ	Координаты, м				Метод определения координат	Формулы, примененные для расчета средней квадратической погрешности определения координат характерных точек границ (Mt), с подставленными в такие формулы значениями и итоговые (вычисленные) значения Mt, м	Описание закрепления точки
	содержатся в Едином государственном реестре недвижимости		определены в результате выполнения комплексных кадастровых работ				
	X	Y	X	Y			
1	2	3	4	5	6	7	8
н140У	-	-	536496.19	2214521.46	Метод спутниковых геодезических измерений (определений)	$Mt = \sqrt{(m_0^2 + m_1^2)}$	Закрепление отсутствует
н141У	-	-	536494.13	2214517.58	Метод спутниковых геодезических измерений (определений)	$Mt = \sqrt{(m_0^2 + m_1^2)}$	Закрепление отсутствует
н142У	-	-	536494.42	2214517.44	Метод спутниковых геодезических измерений (определений)	$Mt = \sqrt{(m_0^2 + m_1^2)}$	Закрепление отсутствует
н143У	-	-	536492.49	2214512.70	Метод спутниковых геодезических измерений (определений)	$Mt = \sqrt{(m_0^2 + m_1^2)}$	Закрепление отсутствует
н144У	-	-	536490.60	2214509.44	Метод спутниковых геодезических измерений (определений)	$Mt = \sqrt{(m_0^2 + m_1^2)}$	Закрепление отсутствует
74	-	-	536486.98	2214501.89	Метод спутниковых геодезических измерений (определений)	$Mt = \sqrt{(m_0^2 + m_1^2)}$	Закрепление отсутствует

1. Сведения о характерных точках границы уточняемого земельного участка с кадастровым номером 59:07:0290117:19 :							
Система координат МСК-59, зона 2						Зона № 2	
Обозначение характерных точек границ	Координаты, м				Метод определения координат	Формулы, примененные для расчета средней квадратической погрешности определения координат характерных точек границ (Mt), с подставленными в такие формулы значениями и итоговые (вычисленные) значения Mt, м	Описание закрепления точки
	содержатся в Едином государственном реестре недвижимости		определены в результате выполнения комплексных кадастровых работ				
	X	Y	X	Y			
1	2	3	4	5	6	7	8
н145У	-	-	536485.84	2214499.89	Метод спутниковых геодезических измерений (определений)	$Mt = \sqrt{(m_0^2 + m_1^2)}$	Закрепление отсутствует
н146У	-	-	536484.47	2214497.25	Метод спутниковых геодезических измерений (определений)	$Mt = \sqrt{(m_0^2 + m_1^2)}$	Закрепление отсутствует
н147У	-	-	536481.82	2214492.28	Метод спутниковых геодезических измерений (определений)	$Mt = \sqrt{(m_0^2 + m_1^2)}$	Закрепление отсутствует
н148У	-	-	536480.45	2214489.16	Метод спутниковых геодезических измерений (определений)	$Mt = \sqrt{(m_0^2 + m_1^2)}$	Закрепление отсутствует
н149У	-	-	536479.83	2214487.68	Метод спутниковых геодезических измерений (определений)	$Mt = \sqrt{(m_0^2 + m_1^2)}$	Закрепление отсутствует
н150У	-	-	536478.81	2214485.80	Метод спутниковых геодезических измерений (определений)	$Mt = \sqrt{(m_0^2 + m_1^2)}$	Закрепление отсутствует

1. Сведения о характерных точках границы уточняемого земельного участка с кадастровым номером 59:07:0290117:19 :							
Система координат МСК-59, зона 2						Зона № 2	
Обозначение характерных точек границ	Координаты, м				Метод определения координат	Формулы, примененные для расчета средней квадратической погрешности определения координат характерных точек границ (Mt), с подставленными в такие формулы значениями и итоговые (вычисленные) значения Mt, м	Описание закрепления точки
	содержатся в Едином государственном реестре недвижимости		определены в результате выполнения комплексных кадастровых работ				
	X	Y	X	Y			
1	2	3	4	5	6	7	8
н151У	-	-	536469.19	2214466.94	Метод спутниковых геодезических измерений (определений)	$Mt = \sqrt{(m_0^2 + m_1^2)}$	Закрепление отсутствует
н152У	-	-	536465.81	2214460.63	Метод спутниковых геодезических измерений (определений)	$Mt = \sqrt{(m_0^2 + m_1^2)}$	Закрепление отсутствует
н153У	-	-	536463.42	2214455.07	Метод спутниковых геодезических измерений (определений)	$Mt = \sqrt{(m_0^2 + m_1^2)}$	Закрепление отсутствует
н154У	-	-	536460.93	2214449.54	Метод спутниковых геодезических измерений (определений)	$Mt = \sqrt{(m_0^2 + m_1^2)}$	Закрепление отсутствует
н155У	-	-	536455.35	2214435.91	Метод спутниковых геодезических измерений (определений)	$Mt = \sqrt{(m_0^2 + m_1^2)}$	Закрепление отсутствует
н156У	-	-	536454.11	2214432.73	Метод спутниковых геодезических измерений (определений)	$Mt = \sqrt{(m_0^2 + m_1^2)}$	Закрепление отсутствует

1. Сведения о характерных точках границы уточняемого земельного участка с кадастровым номером 59:07:0290117:19 :							
Система координат МСК-59, зона 2						Зона № 2	
Обозначение характерных точек границ	Координаты, м				Метод определения координат	Формулы, примененные для расчета средней квадратической погрешности определения координат характерных точек границ (Mt), с подставленными в такие формулы значениями и итоговые (вычисленные) значения Mt, м	Описание закрепления точки
	содержатся в Едином государственном реестре недвижимости		определены в результате выполнения комплексных кадастровых работ				
1	X	Y	X	Y	6	7	8
н157У	-	-	536453.49	2214431.57	Метод спутниковых геодезических измерений (определений)	$Mt = \sqrt{(m_0^2 + m_1^2)}$	Закрепление отсутствует
н158У	-	-	536453.37	2214431.62	Метод спутниковых геодезических измерений (определений)	$Mt = \sqrt{(m_0^2 + m_1^2)}$	Закрепление отсутствует
н159У	-	-	536451.19	2214427.00	Метод спутниковых геодезических измерений (определений)	$Mt = \sqrt{(m_0^2 + m_1^2)}$	Закрепление отсутствует
н160У	-	-	536447.72	2214418.63	Метод спутниковых геодезических измерений (определений)	$Mt = \sqrt{(m_0^2 + m_1^2)}$	Закрепление отсутствует
н2У	-	-	536445.50	2214412.58	Метод спутниковых геодезических измерений (определений)	$Mt = \sqrt{(m_0^2 + m_1^2)}$	Закрепление отсутствует
н1У	-	-	536456.99	2214418.62	Метод спутниковых геодезических измерений (определений)	$Mt = \sqrt{(m_0^2 + m_1^2)}$	Закрепление отсутствует

1. Сведения о характерных точках границы уточняемого земельного участка с кадастровым номером 59:07:0290117:19 :							
Система координат МСК-59, зона 2						Зона № 2	
Обозначение характерных точек границ	Координаты, м				Метод определения координат	Формулы, примененные для расчета средней квадратической погрешности определения координат характерных точек границ (Mt), с подставленными в такие формулы значениями и итоговые (вычисленные) значения Mt, м	Описание закрепления точки
	содержатся в Едином государственном реестре недвижимости		определены в результате выполнения комплексных кадастровых работ				
	X	Y	X	Y			
1	2	3	4	5	6	7	8
н161У	-	-	536613.04	2214754.73	Метод спутниковых геодезических измерений (определений)	$Mt = \sqrt{(m_0^2 + m_1^2)}$	Закрепление отсутствует
н162У	-	-	536598.18	2214760.57	Метод спутниковых геодезических измерений (определений)	$Mt = \sqrt{(m_0^2 + m_1^2)}$	Закрепление отсутствует
н163У	-	-	536591.65	2214763.14	Метод спутниковых геодезических измерений (определений)	$Mt = \sqrt{(m_0^2 + m_1^2)}$	Закрепление отсутствует
н164У	-	-	536587.15	2214765.32	Метод спутниковых геодезических измерений (определений)	$Mt = \sqrt{(m_0^2 + m_1^2)}$	Закрепление отсутствует
н165У	-	-	536556.07	2214780.40	Метод спутниковых геодезических измерений (определений)	$Mt = \sqrt{(m_0^2 + m_1^2)}$	Закрепление отсутствует
н166У	-	-	536505.95	2214693.06	Метод спутниковых геодезических измерений (определений)	$Mt = \sqrt{(m_0^2 + m_1^2)}$	Закрепление отсутствует

1. Сведения о характерных точках границы уточняемого земельного участка с кадастровым номером 59:07:0290117:19 :

Система координат МСК-59, зона 2

Зона № 2

Обозначение характерных точек границ	Координаты, м				Метод определения координат	Формулы, примененные для расчета средней квадратической погрешности определения координат характерных точек границ (Mt), с подставленными в такие формулы значениями и итоговые (вычисленные) значения Mt, м	Описание закрепления точки
	содержатся в Едином государственном реестре недвижимости		определены в результате выполнения комплексных кадастровых работ				
	X	Y	X	Y			
1	2	3	4	5	6	7	8
н167У	-	-	536411.33	2214528.31	Метод спутниковых геодезических измерений (определений)	$Mt = \sqrt{(m_0^2 + m_1^2)}$	Закрепление отсутствует
н23У	-	-	536359.27	2214437.66	Метод спутниковых геодезических измерений (определений)	$Mt = \sqrt{(m_0^2 + m_1^2)}$	Закрепление отсутствует
н22У	-	-	536372.29	2214431.02	Метод спутниковых геодезических измерений (определений)	$Mt = \sqrt{(m_0^2 + m_1^2)}$	Закрепление отсутствует

2. Сведения о частях границ уточняемого земельного участка с кадастровым номером 59:07:0290117:19 :

Обозначение части границ		Горизонтальное проложение (S), м	Описание прохождения части границ	Сведения о согласовании местоположения границ (согласовано/спорное)
от т.	до т.			
1	2	3	4	5
н22У	н28У	4.40	-	согласовано
н28У	н29У	2.84	-	согласовано
н29У	н30У	3.14	-	согласовано
н30У	н31У	3.31	-	согласовано
н31У	н32У	6.03	-	согласовано
н32У	н33У	1.92	-	согласовано
н33У	н34У	7.62	-	согласовано
н34У	н35У	6.66	-	согласовано
н35У	н36У	2.19	-	согласовано
н36У	н37У	6.94	-	согласовано
н37У	н38У	4.22	-	согласовано
н38У	н39У	4.36	-	согласовано
н39У	н40У	0.45	-	согласовано

2. Сведения о частях границ уточняемого земельного участка с кадастровым номером 59:07:0290117:19 :

Обозначение части границ		Горизонтальное проложение (S), м	Описание прохождения части границ	Сведения о согласовании местоположения границ (согласовано/спорное)
от т.	до т.			
1	2	3	4	5
н40У	н41У	3.13	-	согласовано
н41У	н42У	0.63	-	согласовано
н42У	н43У	4.73	-	согласовано
н43У	н44У	0.70	-	согласовано
н44У	н45У	11.73	-	согласовано
н45У	н46У	3.37	-	согласовано
н46У	н47У	5.87	-	согласовано
н47У	н48У	3.45	-	согласовано
н48У	н49У	1.10	-	согласовано
н49У	н50У	4.22	-	согласовано
н50У	н51У	5.70	-	согласовано
н51У	н52У	5.21	-	согласовано
н52У	н53У	4.12	-	согласовано
н53У	н54У	0.60	-	согласовано
н54У	н55У	4.29	-	согласовано
н55У	н56У	4.20	-	согласовано
н56У	н57У	3.37	-	согласовано
н57У	н58У	7.96	-	согласовано
н58У	н59У	1.38	-	согласовано
н59У	н60У	3.99	-	согласовано
н60У	н61У	2.25	-	согласовано
н61У	н62У	0.25	-	согласовано
н62У	н63У	6.51	-	согласовано
н63У	н64У	6.41	-	согласовано
н64У	н65У	9.42	-	согласовано
н65У	н66У	10.27	-	согласовано
н66У	н67У	4.51	-	согласовано
н67У	н68У	6.51	-	согласовано
н68У	н69У	4.12	-	согласовано
н69У	н70У	2.09	-	согласовано
н70У	н71У	1.00	-	согласовано
н71У	н72У	1.00	-	согласовано
н72У	н73У	1.02	-	согласовано
н73У	н74У	2.19	-	согласовано
н74У	н75У	3.18	-	согласовано
н75У	н76У	0.13	-	согласовано
н76У	н77У	30.33	-	согласовано
н77У	28	3.78	-	согласовано
28	н78У	9.57	-	согласовано

2. Сведения о частях границ уточняемого земельного участка с кадастровым номером 59:07:0290117:19 :

Обозначение части границ		Горизонтальное проложение (S), м	Описание прохождения части границ	Сведения о согласовании местоположения границ (согласовано/спорное)
от т.	до т.			
1	2	3	4	5
н78У	н79У	8.54	-	согласовано
н79У	н80У	10.15	-	согласовано
н80У	н81У	10.67	-	согласовано
н81У	н82У	4.13	-	согласовано
н82У	н83У	2.12	-	согласовано
н83У	н84У	5.61	-	согласовано
н84У	н85У	5.56	-	согласовано
н85У	н86У	5.32	-	согласовано
н86У	н87У	5.38	-	согласовано
н87У	н88У	0.33	-	согласовано
н88У	н89У	4.41	-	согласовано
н89У	н90У	2.72	-	согласовано
н90У	н91У	4.02	-	согласовано
н91У	н92У	3.90	-	согласовано
н92У	н93У	3.35	-	согласовано
н93У	н94У	2.68	-	согласовано
н94У	н95У	2.82	-	согласовано
н95У	н96У	7.95	-	согласовано
н96У	н97У	0.66	-	согласовано
н97У	н98У	3.50	-	согласовано
н98У	н99У	2.83	-	согласовано
н99У	н100У	3.04	-	согласовано
н100У	н101У	2.86	-	согласовано
н101У	н102У	2.02	-	согласовано
н102У	н103У	17.42	-	согласовано
н103У	н104У	4.66	-	согласовано
н104У	н105У	4.65	-	согласовано
н105У	н106У	5.82	-	согласовано
н106У	н107У	10.87	-	согласовано
н107У	н108У	53.77	-	согласовано
н108У	н109У	14.47	-	согласовано
н109У	н110У	6.40	-	согласовано
н110У	н111У	19.83	-	согласовано
н111У	н112У	6.22	-	согласовано
н112У	н113У	4.62	-	согласовано
н113У	н114У	5.01	-	согласовано
н114У	н115У	9.18	-	согласовано
н115У	н116У	11.82	-	согласовано
н116У	н117У	37.67	-	согласовано

2. Сведения о частях границ уточняемого земельного участка с кадастровым номером 59:07:0290117:19 :

Обозначение части границ		Горизонтальное проложение (S), м	Описание прохождения части границ	Сведения о согласовании местоположения границ (согласовано/спорное)
от т.	до т.			
1	2	3	4	5
н117У	н118У	5.80	-	согласовано
н118У	н119У	11.28	-	согласовано
н119У	н120У	27.10	-	согласовано
н120У	н121У	6.58	-	согласовано
н121У	н122У	3.61	-	согласовано
н122У	н123У	5.99	-	согласовано
н123У	н124У	3.01	-	согласовано
н124У	н125У	2.87	-	согласовано
н125У	н126У	4.78	-	согласовано
н126У	н127У	2.38	-	согласовано
н127У	н128У	0.71	-	согласовано
н128У	н129У	4.96	-	согласовано
н129У	н130У	9.92	-	согласовано
н130У	н131У	10.43	-	согласовано
н131У	н132У	3.97	-	согласовано
н132У	н133У	1.99	-	согласовано
н133У	н134У	4.15	-	согласовано
н134У	н135У	4.76	-	согласовано
н135У	н136У	1.02	-	согласовано
н136У	н137У	6.29	-	согласовано
н137У	н138У	1.33	-	согласовано
н138У	н139У	2.55	-	согласовано
н139У	н140У	3.21	-	согласовано
н140У	н141У	4.39	-	согласовано
н141У	н142У	0.32	-	согласовано
н142У	н143У	5.12	-	согласовано
н143У	н144У	3.77	-	согласовано
н144У	74	8.37	-	согласовано
74	н145У	2.30	-	согласовано
н145У	н146У	2.97	-	согласовано
н146У	н147У	5.63	-	согласовано
н147У	н148У	3.41	-	согласовано
н148У	н149У	1.60	-	согласовано
н149У	н150У	2.14	-	согласовано
н150У	н151У	21.17	-	согласовано
н151У	н152У	7.16	-	согласовано
н152У	н153У	6.05	-	согласовано
н153У	н154У	6.06	-	согласовано
н154У	н155У	14.73	-	согласовано

2. Сведения о частях границ уточняемого земельного участка с кадастровым номером 59:07:0290117:19 :

Обозначение части границ		Горизонтальное проложение (S), м	Описание прохождения части границ	Сведения о согласовании местоположения границ (согласовано/спорное)
от т.	до т.			
1	2	3	4	5
н155У	н156У	3.41	-	согласовано
н156У	н157У	1.32	-	согласовано
н157У	н158У	0.13	-	согласовано
н158У	н159У	5.11	-	согласовано
н159У	н160У	9.06	-	согласовано
н160У	н2У	6.44	-	согласовано
н2У	н1У	12.98	-	согласовано
н1У	н161У	370.57	-	согласовано
н161У	н162У	15.97	-	согласовано
н162У	н163У	7.02	-	согласовано
н163У	н164У	5.00	-	согласовано
н164У	н165У	34.55	-	согласовано
н165У	н166У	100.70	-	согласовано
н166У	н167У	189.99	-	согласовано
н167У	н23У	104.54	-	согласовано
н23У	н22У	14.62	-	согласовано

3. Сведения о характеристиках уточняемого земельного участка с кадастровым номером 59:07:0290117:19 :

№ п/п	Наименование характеристики земельного участка	Значение характеристики
1	2	3
1.	Адрес земельного участка	-
1.1.	Сведения о местоположении земельного участка (при отсутствии адреса) в структурированном в соответствии с федеральной информационной адресной системой виде	-
1.2.	Дополнительные сведения о местоположении земельного участка	-
2.	Площадь земельного участка ± величина погрешности определения (вычисления) площади ($P \pm \Delta P$), м ²	7639 ± 31
3.	Формула, примененная для вычисления предельной погрешности определения площади земельного участка, с подставленными значениями и итоговые (вычисленные) значения (ΔP), м ²	$\Delta P = 3.5 * M_t * \sqrt{P} = 3.5 * 0,1 * \sqrt{7639} = 31$
4.	Площадь земельного участка согласно сведениям Единого государственного реестра недвижимости ($P_{\text{кад}}$), м ²	7639
5.	Оценка расхождения P и $P_{\text{кад}}$ ($P - P_{\text{кад}}$), м ²	-
6.	Предельные минимальный и максимальный размеры земельного участка ($P_{\text{мин}}$ и $P_{\text{макс}}$), м ²	-
7.	Вид (виды) разрешенного использования	Под объекты общего пользования
7.1.	Дополнительные сведения об использовании земельного участка	-
8.	Кадастровый или иной государственный учетный номер (инвентарный) здания, сооружения, объекта незавершенного строительства, расположенного на земельном участке	59:00:0000000:7931

3. Сведения о характеристиках уточняемого земельного участка с кадастровым номером 59:07:0290117:19 :

№ п/п	Наименование характеристики земельного участка	Значение характеристики
1	2	3
9.	Сведения о земельных участках (землях общего пользования, территории общего пользования), посредством которых обеспечивается доступ	Земли общего пользования
10.	Иные сведения	-

4. Пояснения к сведениям об уточняемом земельном участке с кадастровым номером 59:07:0290117:19 :

1.	-
----	---

--	--

Сведения об уточняемых земельных участках

1. Сведения о характерных точках границы уточняемого земельного участка с кадастровым номером 59:07:0290117:9 :

Система координат МСК-59, зона 2

Зона № 2

Обозначение характерных точек границ	Координаты, м				Метод определения координат	Формулы, примененные для расчета средней квадратической погрешности определения координат характерных точек границ (Mt), с подставленными в такие формулы значениями и итоговые (вычисленные) значения Mt, м	Описание закрепления точки
	содержатся в Едином государственном реестре недвижимости		определены в результате выполнения комплексных кадастровых работ				
	X	Y	X	Y			
1	2	3	4	5	6	7	8
н127У	-	-	536518.86	2214570.89	Метод спутниковых геодезических измерений (определений)	$Mt = \sqrt{(m_0^2 + m_1^2)}$	Закрепление отсутствует
н126У	-	-	536519.85	2214573.05	Метод спутниковых геодезических измерений (определений)	$Mt = \sqrt{(m_0^2 + m_1^2)}$	Закрепление отсутствует
н125У	-	-	536521.57	2214577.51	Метод спутниковых геодезических измерений (определений)	$Mt = \sqrt{(m_0^2 + m_1^2)}$	Закрепление отсутствует
н124У	-	-	536522.69	2214580.15	Метод спутниковых геодезических измерений (определений)	$Mt = \sqrt{(m_0^2 + m_1^2)}$	Закрепление отсутствует
н123У	-	-	536523.93	2214582.89	Метод спутниковых геодезических измерений (определений)	$Mt = \sqrt{(m_0^2 + m_1^2)}$	Закрепление отсутствует
н122У	-	-	536526.31	2214588.39	Метод спутниковых геодезических измерений (определений)	$Mt = \sqrt{(m_0^2 + m_1^2)}$	Закрепление отсутствует

1. Сведения о характерных точках границы уточняемого земельного участка с кадастровым номером 59:07:0290117:9 :							
Система координат МСК-59, зона 2						Зона № 2	
Обозначение характерных точек границ	Координаты, м				Метод определения координат	Формулы, примененные для расчета средней квадратической погрешности определения координат характерных точек границ (Mt), с подставленными в такие формулы значениями и итоговые (вычисленные) значения Mt, м	Описание закрепления точки
	содержатся в Едином государственном реестре недвижимости		определены в результате выполнения комплексных кадастровых работ				
	X	Y	X	Y			
1	2	3	4	5	6	7	8
н121У	-	-	536528.00	2214591.58	Метод спутниковых геодезических измерений (определений)	$Mt = \sqrt{(m_0^2 + m_1^2)}$	Закрепление отсутствует
н120У	-	-	536530.24	2214597.77	Метод спутниковых геодезических измерений (определений)	$Mt = \sqrt{(m_0^2 + m_1^2)}$	Закрепление отсутствует
н180У	-	-	536526.73	2214599.03	Метод спутниковых геодезических измерений (определений)	$Mt = \sqrt{(m_0^2 + m_1^2)}$	Закрепление отсутствует
н179У	-	-	536524.06	2214600.14	Метод спутниковых геодезических измерений (определений)	$Mt = \sqrt{(m_0^2 + m_1^2)}$	Закрепление отсутствует
н178У	-	-	536513.22	2214605.00	Метод спутниковых геодезических измерений (определений)	$Mt = \sqrt{(m_0^2 + m_1^2)}$	Закрепление отсутствует
н177У	-	-	536506.43	2214608.44	Метод спутниковых геодезических измерений (определений)	$Mt = \sqrt{(m_0^2 + m_1^2)}$	Закрепление отсутствует

1. Сведения о характерных точках границы уточняемого земельного участка с кадастровым номером 59:07:0290117:9 :							
Система координат МСК-59, зона 2						Зона № 2	
Обозначение характерных точек границ	Координаты, м				Метод определения координат	Формулы, примененные для расчета средней квадратической погрешности определения координат характерных точек границ (Mt), с подставленными в такие формулы значениями и итоговые (вычисленные) значения Mt, м	Описание закрепления точки
	содержатся в Едином государственном реестре недвижимости		определены в результате выполнения комплексных кадастровых работ				
	X	Y	X	Y			
1	2	3	4	5	6	7	8
34	-	-	536500.40	2214611.60	Метод спутниковых геодезических измерений (определений)	$Mt = \sqrt{(m_0^2 + m_1^2)}$	Закрепление отсутствует
33	-	-	536487.04	2214618.10	Метод спутниковых геодезических измерений (определений)	$Mt = \sqrt{(m_0^2 + m_1^2)}$	Закрепление отсутствует
30	-	-	536481.33	2214620.80	Метод спутниковых геодезических измерений (определений)	$Mt = \sqrt{(m_0^2 + m_1^2)}$	Закрепление отсутствует
31	-	-	536482.32	2214623.10	Метод спутниковых геодезических измерений (определений)	$Mt = \sqrt{(m_0^2 + m_1^2)}$	Закрепление отсутствует
28	-	-	536479.39	2214624.60	Метод спутниковых геодезических измерений (определений)	$Mt = \sqrt{(m_0^2 + m_1^2)}$	Закрепление отсутствует
н77У	-	-	536475.65	2214625.14	Метод спутниковых геодезических измерений (определений)	$Mt = \sqrt{(m_0^2 + m_1^2)}$	Закрепление отсутствует

1. Сведения о характерных точках границы уточняемого земельного участка с кадастровым номером 59:07:0290117:9 :							
Система координат МСК-59, зона 2						Зона № 2	
Обозначение характерных точек границ	Координаты, м				Метод определения координат	Формулы, примененные для расчета средней квадратической погрешности определения координат характерных точек границ (Mt), с подставленными в такие формулы значениями и итоговые (вычисленные) значения Mt, м	Описание закрепления точки
	содержатся в Едином государственном реестре недвижимости		определены в результате выполнения комплексных кадастровых работ				
	X	Y	X	Y			
1	2	3	4	5	6	7	8
н76У	-	-	536463.27	2214597.45	Метод спутниковых геодезических измерений (определений)	$Mt = \sqrt{(m_0^2 + m_1^2)}$	Закрепление отсутствует
н75У	-	-	536463.39	2214597.39	Метод спутниковых геодезических измерений (определений)	$Mt = \sqrt{(m_0^2 + m_1^2)}$	Закрепление отсутствует
н181У	-	-	536475.48	2214591.71	Метод спутниковых геодезических измерений (определений)	$Mt = \sqrt{(m_0^2 + m_1^2)}$	Закрепление отсутствует
н182У	-	-	536489.88	2214584.78	Метод спутниковых геодезических измерений (определений)	$Mt = \sqrt{(m_0^2 + m_1^2)}$	Закрепление отсутствует
н183У	-	-	536500.02	2214580.03	Метод спутниковых геодезических измерений (определений)	$Mt = \sqrt{(m_0^2 + m_1^2)}$	Закрепление отсутствует
н184У	-	-	536513.77	2214573.40	Метод спутниковых геодезических измерений (определений)	$Mt = \sqrt{(m_0^2 + m_1^2)}$	Закрепление отсутствует

1. Сведения о характерных точках границы уточняемого земельного участка с кадастровым номером 59:07:0290117:9 :							
Система координат МСК-59, зона 2						Зона № 2	
Обозначение характерных точек границ	Координаты, м				Метод определения координат	Формулы, примененные для расчета средней квадратической погрешности определения координат характерных точек границ (Mt), с подставленными в такие формулы значениями и итоговые (вычисленные) значения Mt, м	Описание закрепления точки
	содержатся в Едином государственном реестре недвижимости		определены в результате выполнения комплексных кадастровых работ				
	X	Y	X	Y			
1	2	3	4	5	6	7	8
н127У	-	-	536518.86	2214570.89	Метод спутниковых геодезических измерений (определений)	$Mt = \sqrt{(m_0^2 + m_1^2)}$	Закрепление отсутствует
2. Сведения о частях границ уточняемого земельного участка с кадастровым номером 59:07:0290117:9 :							
Обозначение части границ		Горизонтальное проложение (S), м	Описание прохождения части границ	Сведения о согласовании местоположения границ (согласовано/спорное)			
от т.	до т.						
1	2	3	4	5			
н127У	н126У	2.38	-	согласовано			
н126У	н125У	4.78	-	согласовано			
н125У	н124У	2.87	-	согласовано			
н124У	н123У	3.01	-	согласовано			
н123У	н122У	5.99	-	согласовано			
н122У	н121У	3.61	-	согласовано			
н121У	н120У	6.58	-	согласовано			
н120У	н180У	3.73	-	согласовано			
н180У	н179У	2.89	-	согласовано			
н179У	н178У	11.88	-	согласовано			
н178У	н177У	7.61	-	согласовано			
н177У	34	6.81	-	согласовано			
34	33	14.86	-	согласовано			
33	30	6.32	-	согласовано			
30	31	2.50	-	согласовано			
31	28	3.29	-	согласовано			
28	н77У	3.78	-	согласовано			
н77У	н76У	30.33	-	согласовано			
н76У	н75У	0.13	-	согласовано			
н75У	н181У	13.36	-	согласовано			
н181У	н182У	15.98	-	согласовано			
н182У	н183У	11.20	-	согласовано			
н183У	н184У	15.26	-	согласовано			

2. Сведения о частях границ уточняемого земельного участка с кадастровым номером 59:07:0290117:9 :				
Обозначение части границ		Горизонтальное проложение (S), м	Описание прохождения части границ	Сведения о согласовании местоположения границ (согласовано/спорное)
от т.	до т.			
1	2	3	4	5
н184У	н127У	5.68	-	согласовано
3. Сведения о характеристиках уточняемого земельного участка с кадастровым номером 59:07:0290117:9 :				
№ п/п	Наименование характеристики земельного участка	Значение характеристики		
1	2	3		
1.	Адрес земельного участка	-		
1.1.	Сведения о местоположении земельного участка (при отсутствии адреса) в структурированном в соответствии с федеральной информационной адресной системой виде	-		
1.2.	Дополнительные сведения о местоположении земельного участка	-		
2.	Площадь земельного участка ± величина погрешности определения (вычисления) площади (P ± ΔP), м2	1773 ± 15		
3.	Формула, примененная для вычисления предельной погрешности определения площади земельного участка, с подставленными значениями и итоговые (вычисленные) значения (ΔP), м2	$\Delta P = 3.5 * M_t * \sqrt{P} = 3.5 * 0,1 * \sqrt{1773} = 15$		
4.	Площадь земельного участка согласно сведениям Единого государственного реестра недвижимости (P _{кад}), м2	1774		
5.	Оценка расхождения P и P _{кад} (P - P _{кад}), м2	1		
6.	Предельные минимальный и максимальный размеры земельного участка (P _{мин} и P _{макс}), м2	100 2500		
7.	Вид (виды) разрешенного использования	Личное подсобное хозяйство		
7.1.	Дополнительные сведения об использовании земельного участка	-		
8.	Кадастровый или иной государственный учетный номер (инвентарный) здания, сооружения, объекта незавершенного строительства, расположенного на земельном участке	59:07:0290117:29 59:00:0000000:7931		
9.	Сведения о земельных участках (землях общего пользования, территории общего пользования), посредством которых обеспечивается доступ	59:07:0290117:19		
10.	Иные сведения	-		
4. Пояснения к сведениям об уточняемом земельном участке с кадастровым номером 59:07:0290117:9 :				
1.	-			

Сведения об уточняемых земельных участках

1. Сведения о характерных точках границы уточняемого земельного участка с кадастровым номером 59:07:0290117:5 :

Система координат МСК-59, зона 2

Зона № 2

Обозначение характерных точек границ	Координаты, м				Метод определения координат	Формулы, примененные для расчета средней квадратической погрешности определения координат характерных точек границ (Mt), с подставленными в такие формулы значениями и итоговые (вычисленные) значения Mt, м	Описание закрепления точки
	содержатся в Едином государственном реестре недвижимости		определены в результате выполнения комплексных кадастровых работ				
	X	Y	X	Y			
1	2	3	4	5	6	7	8
н51У	-	-	536419.46	2214515.75	Метод спутниковых геодезических измерений (определений)	$Mt = \sqrt{(m_0^2 + m_1^2)}$	Закрепление отсутствует
91	-	-	536428.96	2214510.36	Метод спутниковых геодезических измерений (определений)	$Mt = \sqrt{(m_0^2 + m_1^2)}$	Закрепление отсутствует
90	-	-	536431.69	2214508.87	Метод спутниковых геодезических измерений (определений)	$Mt = \sqrt{(m_0^2 + m_1^2)}$	Закрепление отсутствует
89	-	-	536434.41	2214507.52	Метод спутниковых геодезических измерений (определений)	$Mt = \sqrt{(m_0^2 + m_1^2)}$	Закрепление отсутствует
88	-	-	536438.85	2214505.16	Метод спутниковых геодезических измерений (определений)	$Mt = \sqrt{(m_0^2 + m_1^2)}$	Закрепление отсутствует
86	-	-	536441.92	2214504.08	Метод спутниковых геодезических измерений (определений)	$Mt = \sqrt{(m_0^2 + m_1^2)}$	Закрепление отсутствует

1. Сведения о характерных точках границы уточняемого земельного участка с кадастровым номером 59:07:0290117:5 :							
Система координат МСК-59, зона 2						Зона № 2	
Обозначение характерных точек границ	Координаты, м				Метод определения координат	Формулы, примененные для расчета средней квадратической погрешности определения координат характерных точек границ (Mt), с подставленными в такие формулы значениями и итоговые (вычисленные) значения Mt, м	Описание закрепления точки
	содержатся в Едином государственном реестре недвижимости		определены в результате выполнения комплексных кадастровых работ				
	X	Y	X	Y			
1	2	3	4	5	6	7	8
85	-	-	536446.44	2214501.78	Метод спутниковых геодезических измерений (определений)	$Mt = \sqrt{(m_0^2 + m_1^2)}$	Закрепление отсутствует
83	-	-	536448.84	2214500.58	Метод спутниковых геодезических измерений (определений)	$Mt = \sqrt{(m_0^2 + m_1^2)}$	Закрепление отсутствует
82	-	-	536468.78	2214490.66	Метод спутниковых геодезических измерений (определений)	$Mt = \sqrt{(m_0^2 + m_1^2)}$	Закрепление отсутствует
н150У	-	-	536478.81	2214485.80	Метод спутниковых геодезических измерений (определений)	$Mt = \sqrt{(m_0^2 + m_1^2)}$	Закрепление отсутствует
н149У	-	-	536479.83	2214487.68	Метод спутниковых геодезических измерений (определений)	$Mt = \sqrt{(m_0^2 + m_1^2)}$	Закрепление отсутствует
н148У	-	-	536480.45	2214489.16	Метод спутниковых геодезических измерений (определений)	$Mt = \sqrt{(m_0^2 + m_1^2)}$	Закрепление отсутствует

1. Сведения о характерных точках границы уточняемого земельного участка с кадастровым номером 59:07:0290117:5 :							
Система координат МСК-59, зона 2						Зона № 2	
Обозначение характерных точек границ	Координаты, м				Метод определения координат	Формулы, примененные для расчета средней квадратической погрешности определения координат характерных точек границ (Mt), с подставленными в такие формулы значениями и итоговые (вычисленные) значения Mt, м	Описание закрепления точки
	содержатся в Едином государственном реестре недвижимости		определены в результате выполнения комплексных кадастровых работ				
	X	Y	X	Y			
1	2	3	4	5	6	7	8
н147У	-	-	536481.82	2214492.28	Метод спутниковых геодезических измерений (определений)	$Mt = \sqrt{(m_0^2 + m_1^2)}$	Закрепление отсутствует
н146У	-	-	536484.47	2214497.25	Метод спутниковых геодезических измерений (определений)	$Mt = \sqrt{(m_0^2 + m_1^2)}$	Закрепление отсутствует
н145У	-	-	536485.84	2214499.89	Метод спутниковых геодезических измерений (определений)	$Mt = \sqrt{(m_0^2 + m_1^2)}$	Закрепление отсутствует
74	-	-	536486.98	2214501.89	Метод спутниковых геодезических измерений (определений)	$Mt = \sqrt{(m_0^2 + m_1^2)}$	Закрепление отсутствует
80	-	-	536454.94	2214519.45	Метод спутниковых геодезических измерений (определений)	$Mt = \sqrt{(m_0^2 + m_1^2)}$	Закрепление отсутствует
н199У	-	-	536454.07	2214519.91	Метод спутниковых геодезических измерений (определений)	$Mt = \sqrt{(m_0^2 + m_1^2)}$	Закрепление отсутствует

1. Сведения о характерных точках границы уточняемого земельного участка с кадастровым номером 59:07:0290117:5 :							
Система координат МСК-59, зона 2						Зона № 2	
Обозначение характерных точек границ	Координаты, м				Метод определения координат	Формулы, примененные для расчета средней квадратической погрешности определения координат характерных точек границ (Mt), с подставленными в такие формулы значениями и итоговые (вычисленные) значения Mt, м	Описание закрепления точки
	содержатся в Едином государственном реестре недвижимости		определены в результате выполнения комплексных кадастровых работ				
	X	Y	X	Y			
1	2	3	4	5	6	7	8
н198У	-	-	536450.84	2214521.43	Метод спутниковых геодезических измерений (определений)	$Mt = \sqrt{(m_0^2 + m_1^2)}$	Закрепление отсутствует
н197У	-	-	536444.89	2214525.09	Метод спутниковых геодезических измерений (определений)	$Mt = \sqrt{(m_0^2 + m_1^2)}$	Закрепление отсутствует
н196У	-	-	536440.44	2214528.10	Метод спутниковых геодезических измерений (определений)	$Mt = \sqrt{(m_0^2 + m_1^2)}$	Закрепление отсутствует
77	-	-	536432.43	2214532.24	Метод спутниковых геодезических измерений (определений)	$Mt = \sqrt{(m_0^2 + m_1^2)}$	Закрепление отсутствует
н57У	-	-	536429.66	2214534.13	Метод спутниковых геодезических измерений (определений)	$Mt = \sqrt{(m_0^2 + m_1^2)}$	Закрепление отсутствует
н56У	-	-	536428.10	2214531.14	Метод спутниковых геодезических измерений (определений)	$Mt = \sqrt{(m_0^2 + m_1^2)}$	Закрепление отсутствует

1. Сведения о характерных точках границы уточняемого земельного участка с кадастровым номером 59:07:0290117:5 :							
Система координат МСК-59, зона 2						Зона № 2	
Обозначение характерных точек границ	Координаты, м				Метод определения координат	Формулы, примененные для расчета средней квадратической погрешности определения координат характерных точек границ (Mt), с подставленными в такие формулы значениями и итоговые (вычисленные) значения Mt, м	Описание закрепления точки
	содержатся в Едином государственном реестре недвижимости		определены в результате выполнения комплексных кадастровых работ				
	X	Y	X	Y			
1	2	3	4	5	6	7	8
н55У	-	-	536426.00	2214527.50	Метод спутниковых геодезических измерений (определений)	$Mt = \sqrt{(m_0^2 + m_1^2)}$	Закрепление отсутствует
н54У	-	-	536423.98	2214523.72	Метод спутниковых геодезических измерений (определений)	$Mt = \sqrt{(m_0^2 + m_1^2)}$	Закрепление отсутствует
н53У	-	-	536424.56	2214523.56	Метод спутниковых геодезических измерений (определений)	$Mt = \sqrt{(m_0^2 + m_1^2)}$	Закрепление отсутствует
н52У	-	-	536422.20	2214520.18	Метод спутниковых геодезических измерений (определений)	$Mt = \sqrt{(m_0^2 + m_1^2)}$	Закрепление отсутствует
н51У	-	-	536419.46	2214515.75	Метод спутниковых геодезических измерений (определений)	$Mt = \sqrt{(m_0^2 + m_1^2)}$	Закрепление отсутствует
2. Сведения о частях границ уточняемого земельного участка с кадастровым номером 59:07:0290117:5 :							
Обозначение части границ		Горизонтальное проложение (S), м	Описание прохождения части границ	Сведения о согласовании местоположения границ (согласовано/спорное)			
от т.	до т.						
1	2	3	4	5			
н51У	91	10.92	-	согласовано			
91	90	3.11	-	согласовано			

2. Сведения о частях границ уточняемого земельного участка с кадастровым номером 59:07:0290117:5 :

Обозначение части границ		Горизонтальное проложение (S), м	Описание прохождения части границ	Сведения о согласовании местоположения границ (согласовано/спорное)
от т.	до т.			
1	2	3	4	5
90	89	3.04	-	согласовано
89	88	5.03	-	согласовано
88	86	3.25	-	согласовано
86	85	5.07	-	согласовано
85	83	2.68	-	согласовано
83	82	22.27	-	согласовано
82	н150У	11.15	-	согласовано
н150У	н149У	2.14	-	согласовано
н149У	н148У	1.60	-	согласовано
н148У	н147У	3.41	-	согласовано
н147У	н146У	5.63	-	согласовано
н146У	н145У	2.97	-	согласовано
н145У	74	2.30	-	согласовано
74	80	36.54	-	согласовано
80	н199У	0.98	-	согласовано
н199У	н198У	3.57	-	согласовано
н198У	н197У	6.99	-	согласовано
н197У	н196У	5.37	-	согласовано
н196У	77	9.02	-	согласовано
77	н57У	3.35	-	согласовано
н57У	н56У	3.37	-	согласовано
н56У	н55У	4.20	-	согласовано
н55У	н54У	4.29	-	согласовано
н54У	н53У	0.60	-	согласовано
н53У	н52У	4.12	-	согласовано
н52У	н51У	5.21	-	согласовано

3. Сведения о характеристиках уточняемого земельного участка с кадастровым номером 59:07:0290117:5 :

№ п/п	Наименование характеристики земельного участка	Значение характеристики
1	2	3
1.	Адрес земельного участка	-
1.1.	Сведения о местоположении земельного участка (при отсутствии адреса) в структурированном в соответствии с федеральной информационной адресной системой виде	-
1.2.	Дополнительные сведения о местоположении земельного участка	-
2.	Площадь земельного участка ± величина погрешности определения (вычисления) площади ($P \pm \Delta P$), м ²	1290 ± 13

3. Сведения о характеристиках уточняемого земельного участка с кадастровым номером 59:07:0290117:5 :		
№ п/п	Наименование характеристики земельного участка	Значение характеристики
1	2	3
3.	Формула, примененная для вычисления предельной погрешности определения площади земельного участка, с подставленными значениями и итоговые (вычисленные) значения (ΔP), м ²	$\Delta P=3.5*Mt*\sqrt{P}=3.5*0,1*\sqrt{1290}=13$
4.	Площадь земельного участка согласно сведениям Единого государственного реестра недвижимости (Ркад), м ²	1238
5.	Оценка расхождения Р и Ркад (Р - Ркад), м ²	52
6.	Предельные минимальный и максимальный размеры земельного участка (Рмин и Рмакс), м ²	100 2500
7.	Вид (виды) разрешенного использования	для ведения личного подсобного хозяйства
7.1.	Дополнительные сведения об использовании земельного участка	-
8.	Кадастровый или иной государственный учетный номер (инвентарный) здания, сооружения, объекта незавершенного строительства, расположенного на земельном участке	59:07:0290117:28 59:00:0000000:7931
9.	Сведения о земельных участках (землях общего пользования, территории общего пользования), посредством которых обеспечивается доступ	59:07:0290117:19
10.	Иные сведения	-
4. Пояснения к сведениям об уточняемом земельном участке с кадастровым номером 59:07:0290117:5 :		
1.	-	

Сведения об уточняемых земельных участках

1. Сведения о характерных точках границы уточняемого земельного участка с кадастровым номером 59:07:0290117:3 :

Система координат МСК-59, зона 2

Зона № 2

Обозначение характерных точек границ	Координаты, м				Метод определения координат	Формулы, примененные для расчета средней квадратической погрешности определения координат характерных точек границ (Mt), с подставленными в такие формулы значениями и итоговые (вычисленные) значения Mt, м	Описание закрепления точки
	содержатся в Едином государственном реестре недвижимости		определены в результате выполнения комплексных кадастровых работ				
	X	Y	X	Y			
1	2	3	4	5	6	7	8
н154У	-	-	536460.93	2214449.54	Метод спутниковых геодезических измерений (определений)	$Mt = \sqrt{(m_0^2 + m_1^2)}$	Закрепление отсутствует
н153У	-	-	536463.42	2214455.07	Метод спутниковых геодезических измерений (определений)	$Mt = \sqrt{(m_0^2 + m_1^2)}$	Закрепление отсутствует
н152У	-	-	536465.81	2214460.63	Метод спутниковых геодезических измерений (определений)	$Mt = \sqrt{(m_0^2 + m_1^2)}$	Закрепление отсутствует
н151У	-	-	536469.19	2214466.94	Метод спутниковых геодезических измерений (определений)	$Mt = \sqrt{(m_0^2 + m_1^2)}$	Закрепление отсутствует
н205У	-	-	536464.31	2214469.51	Метод спутниковых геодезических измерений (определений)	$Mt = \sqrt{(m_0^2 + m_1^2)}$	Закрепление отсутствует
н204У	-	-	536459.88	2214471.88	Метод спутниковых геодезических измерений (определений)	$Mt = \sqrt{(m_0^2 + m_1^2)}$	Закрепление отсутствует

1. Сведения о характерных точках границы уточняемого земельного участка с кадастровым номером 59:07:0290117:3 :							
Система координат МСК-59, зона 2						Зона № 2	
Обозначение характерных точек границ	Координаты, м				Метод определения координат	Формулы, примененные для расчета средней квадратической погрешности определения координат характерных точек границ (Mt), с подставленными в такие формулы значениями и итоговые (вычисленные) значения Mt, м	Описание закрепления точки
	содержатся в Едином государственном реестре недвижимости		определены в результате выполнения комплексных кадастровых работ				
	X	Y	X	Y			
1	2	3	4	5	6	7	8
н203У	-	-	536455.00	2214474.44	Метод спутниковых геодезических измерений (определений)	$Mt = \sqrt{(m_0^2 + m_1^2)}$	Закрепление отсутствует
н202У	-	-	536441.22	2214481.55	Метод спутниковых геодезических измерений (определений)	$Mt = \sqrt{(m_0^2 + m_1^2)}$	Закрепление отсутствует
н201У	-	-	536433.80	2214485.11	Метод спутниковых геодезических измерений (определений)	$Mt = \sqrt{(m_0^2 + m_1^2)}$	Закрепление отсутствует
н200У	-	-	536432.39	2214485.72	Метод спутниковых геодезических измерений (определений)	$Mt = \sqrt{(m_0^2 + m_1^2)}$	Закрепление отсутствует
104	-	-	536432.54	2214486.05	Метод спутниковых геодезических измерений (определений)	$Mt = \sqrt{(m_0^2 + m_1^2)}$	Закрепление отсутствует
103	-	-	536431.17	2214486.22	Метод спутниковых геодезических измерений (определений)	$Mt = \sqrt{(m_0^2 + m_1^2)}$	Закрепление отсутствует

1. Сведения о характерных точках границы уточняемого земельного участка с кадастровым номером 59:07:0290117:3 :							
Система координат МСК-59, зона 2						Зона № 2	
Обозначение характерных точек границ	Координаты, м				Метод определения координат	Формулы, примененные для расчета средней квадратической погрешности определения координат характерных точек границ (Mt), с подставленными в такие формулы значениями и итоговые (вычисленные) значения Mt, м	Описание закрепления точки
	содержатся в Едином государственном реестре недвижимости		определены в результате выполнения комплексных кадастровых работ				
	X	Y	X	Y			
1	2	3	4	5	6	7	8
102	-	-	536429.01	2214487.28	Метод спутниковых геодезических измерений (определений)	$Mt = \sqrt{(m_0^2 + m_1^2)}$	Закрепление отсутствует
101	-	-	536426.40	2214488.65	Метод спутниковых геодезических измерений (определений)	$Mt = \sqrt{(m_0^2 + m_1^2)}$	Закрепление отсутствует
100	-	-	536423.76	2214490.02	Метод спутниковых геодезических измерений (определений)	$Mt = \sqrt{(m_0^2 + m_1^2)}$	Закрепление отсутствует
99	-	-	536420.96	2214491.40	Метод спутниковых геодезических измерений (определений)	$Mt = \sqrt{(m_0^2 + m_1^2)}$	Закрепление отсутствует
98	-	-	536414.06	2214495.40	Метод спутниковых геодезических измерений (определений)	$Mt = \sqrt{(m_0^2 + m_1^2)}$	Закрепление отсутствует
н46У	-	-	536409.97	2214497.77	Метод спутниковых геодезических измерений (определений)	$Mt = \sqrt{(m_0^2 + m_1^2)}$	Закрепление отсутствует

1. Сведения о характерных точках границы уточняемого земельного участка с кадастровым номером 59:07:0290117:3 :							
Система координат МСК-59, зона 2						Зона № 2	
Обозначение характерных точек границ	Координаты, м				Метод определения координат	Формулы, примененные для расчета средней квадратической погрешности определения координат характерных точек границ (Mt), с подставленными в такие формулы значениями и итоговые (вычисленные) значения Mt, м	Описание закрепления точки
	содержатся в Едином государственном реестре недвижимости		определены в результате выполнения комплексных кадастровых работ				
1	X	Y	X	Y	6	7	8
н45У	-	-	536408.30	2214494.84	Метод спутниковых геодезических измерений (определений)	$Mt = \sqrt{(m_0^2 + m_1^2)}$	Закрепление отсутствует
н44У	-	-	536402.59	2214484.59	Метод спутниковых геодезических измерений (определений)	$Mt = \sqrt{(m_0^2 + m_1^2)}$	Закрепление отсутствует
н43У	-	-	536401.94	2214484.84	Метод спутниковых геодезических измерений (определений)	$Mt = \sqrt{(m_0^2 + m_1^2)}$	Закрепление отсутствует
н42У	-	-	536399.66	2214480.70	Метод спутниковых геодезических измерений (определений)	$Mt = \sqrt{(m_0^2 + m_1^2)}$	Закрепление отсутствует
н41У	-	-	536400.22	2214480.42	Метод спутниковых геодезических измерений (определений)	$Mt = \sqrt{(m_0^2 + m_1^2)}$	Закрепление отсутствует
14	-	-	536416.74	2214472.12	Метод спутниковых геодезических измерений (определений)	$Mt = \sqrt{(m_0^2 + m_1^2)}$	Закрепление отсутствует

1. Сведения о характерных точках границы уточняемого земельного участка с кадастровым номером 59:07:0290117:3 :							
Система координат МСК-59, зона 2						Зона № 2	
Обозначение характерных точек границ	Координаты, м				Метод определения координат	Формулы, примененные для расчета средней квадратической погрешности определения координат характерных точек границ (Mt), с подставленными в такие формулы значениями и итоговые (вычисленные) значения Mt, м	Описание закрепления точки
	содержатся в Едином государственном реестре недвижимости		определены в результате выполнения комплексных кадастровых работ				
1	X	Y	X	Y	6	7	8
13	-	-	536420.67	2214470.27	Метод спутниковых геодезических измерений (определений)	$Mt = \sqrt{(m_0^2 + m_1^2)}$	Закрепление отсутствует
12	-	-	536423.17	2214468.77	Метод спутниковых геодезических измерений (определений)	$Mt = \sqrt{(m_0^2 + m_1^2)}$	Закрепление отсутствует
11	-	-	536425.80	2214466.67	Метод спутниковых геодезических измерений (определений)	$Mt = \sqrt{(m_0^2 + m_1^2)}$	Закрепление отсутствует
10	-	-	536428.81	2214464.77	Метод спутниковых геодезических измерений (определений)	$Mt = \sqrt{(m_0^2 + m_1^2)}$	Закрепление отсутствует
9	-	-	536432.28	2214462.77	Метод спутниковых геодезических измерений (определений)	$Mt = \sqrt{(m_0^2 + m_1^2)}$	Закрепление отсутствует
8	-	-	536438.18	2214460.14	Метод спутниковых геодезических измерений (определений)	$Mt = \sqrt{(m_0^2 + m_1^2)}$	Закрепление отсутствует

1. Сведения о характерных точках границы уточняемого земельного участка с кадастровым номером 59:07:0290117:3 :							
Система координат МСК-59, зона 2						Зона № 2	
Обозначение характерных точек границ	Координаты, м				Метод определения координат	Формулы, примененные для расчета средней квадратической погрешности определения координат характерных точек границ (Mt), с подставленными в такие формулы значениями и итоговые (вычисленные) значения Mt, м	Описание закрепления точки
	содержатся в Едином государственном реестре недвижимости		определены в результате выполнения комплексных кадастровых работ				
	X	Y	X	Y			
1	2	3	4	5	6	7	8
7	-	-	536439.73	2214459.75	Метод спутниковых геодезических измерений (определений)	$Mt = \sqrt{(m_0^2 + m_1^2)}$	Закрепление отсутствует
6	-	-	536443.15	2214458.11	Метод спутниковых геодезических измерений (определений)	$Mt = \sqrt{(m_0^2 + m_1^2)}$	Закрепление отсутствует
5	-	-	536445.66	2214456.92	Метод спутниковых геодезических измерений (определений)	$Mt = \sqrt{(m_0^2 + m_1^2)}$	Закрепление отсутствует
н154У	-	-	536460.93	2214449.54	Метод спутниковых геодезических измерений (определений)	$Mt = \sqrt{(m_0^2 + m_1^2)}$	Закрепление отсутствует

2. Сведения о частях границ уточняемого земельного участка с кадастровым номером 59:07:0290117:3 :				
Обозначение части границ		Горизонтальное проложение (S), м	Описание прохождения части границ	Сведения о согласовании местоположения границ (согласовано/спорное)
от т.	до т.			
1	2	3	4	5
н154У	н153У	6.06	-	согласовано
н153У	н152У	6.05	-	согласовано
н152У	н151У	7.16	-	согласовано
н151У	н205У	5.52	-	согласовано
н205У	н204У	5.02	-	согласовано
н204У	н203У	5.51	-	согласовано
н203У	н202У	15.51	-	согласовано

2. Сведения о частях границ уточняемого земельного участка с кадастровым номером 59:07:0290117:3 :				
Обозначение части границ		Горизонтальное проложение (S), м	Описание прохождения части границ	Сведения о согласовании местоположения границ (согласовано/спорное)
от т.	до т.			
1	2	3	4	5
н202У	н201У	8.23	-	согласовано
н201У	н200У	1.54	-	согласовано
н200У	104	0.36	-	согласовано
104	103	1.38	-	согласовано
103	102	2.41	-	согласовано
102	101	2.95	-	согласовано
101	100	2.97	-	согласовано
100	99	3.12	-	согласовано
99	98	7.98	-	согласовано
98	н46У	4.73	-	согласовано
н46У	н45У	3.37	-	согласовано
н45У	н44У	11.73	-	согласовано
н44У	н43У	0.70	-	согласовано
н43У	н42У	4.73	-	согласовано
н42У	н41У	0.63	-	согласовано
н41У	14	18.49	-	согласовано
14	13	4.34	-	согласовано
13	12	2.92	-	согласовано
12	11	3.37	-	согласовано
11	10	3.56	-	согласовано
10	9	4.01	-	согласовано
9	8	6.46	-	согласовано
8	7	1.60	-	согласовано
7	6	3.79	-	согласовано
6	5	2.78	-	согласовано
5	н154У	16.96	-	согласовано

3. Сведения о характеристиках уточняемого земельного участка с кадастровым номером 59:07:0290117:3 :

№ п/п	Наименование характеристики земельного участка	Значение характеристики
1	2	3
1.	Адрес земельного участка	-
1.1.	Сведения о местоположении земельного участка (при отсутствии адреса) в структурированном в соответствии с федеральной информационной адресной системой виде	-
1.2.	Дополнительные сведения о местоположении земельного участка	-
2.	Площадь земельного участка ± величина погрешности определения (вычисления) площади ($P \pm \Delta P$), м ²	1331 ± 13

3. Сведения о характеристиках уточняемого земельного участка с кадастровым номером 59:07:0290117:3 :		
№ п/п	Наименование характеристики земельного участка	Значение характеристики
1	2	3
3.	Формула, примененная для вычисления предельной погрешности определения площади земельного участка, с подставленными значениями и итоговые (вычисленные) значения (ΔP), м ²	$\Delta P=3.5*Mt*\sqrt{P}=3.5*0,1*\sqrt{1331}=13$
4.	Площадь земельного участка согласно сведениям Единого государственного реестра недвижимости (Ркад), м ²	1318
5.	Оценка расхождения Р и Ркад (Р - Ркад), м ²	13
6.	Предельные минимальный и максимальный размеры земельного участка (Рмин и Рмакс), м ²	100 2500
7.	Вид (виды) разрешенного использования	Для ведения личного подсобного хозяйства
7.1.	Дополнительные сведения об использовании земельного участка	-
8.	Кадастровый или иной государственный учетный номер (инвентарный) здания, сооружения, объекта незавершенного строительства, расположенного на земельном участке	59:07:0290117:27 59:00:0000000:7931
9.	Сведения о земельных участках (землях общего пользования, территории общего пользования), посредством которых обеспечивается доступ	59:07:0290117:19
10.	Иные сведения	-
4. Пояснения к сведениям об уточняемом земельном участке с кадастровым номером 59:07:0290117:3 :		
1.	-	

Сведения об уточняемых земельных участках

1. Сведения о характерных точках границы уточняемого земельного участка с кадастровым номером 59:07:0290117:11 :

Система координат МСК-59, зона 2

Зона № 2

Обозначение характерных точек границ	Координаты, м				Метод определения координат	Формулы, примененные для расчета средней квадратической погрешности определения координат характерных точек границ (Mt), с подставленными в такие формулы значениями и итоговые (вычисленные) значения Mt, м	Описание закрепления точки
	содержатся в Едином государственном реестре недвижимости		определены в результате выполнения комплексных кадастровых работ				
	X	Y	X	Y			
1	2	3	4	5	6	7	8
н176У	-	-	536540.68	2214641.76	Метод спутниковых геодезических измерений (определений)	$Mt = \sqrt{(m_0^2 + m_1^2)}$	Закрепление отсутствует
н208У	-	-	536558.28	2214675.44	Метод спутниковых геодезических измерений (определений)	$Mt = \sqrt{(m_0^2 + m_1^2)}$	Закрепление отсутствует
н209У	-	-	536554.89	2214677.01	Метод спутниковых геодезических измерений (определений)	$Mt = \sqrt{(m_0^2 + m_1^2)}$	Закрепление отсутствует
н210У	-	-	536552.27	2214678.31	Метод спутниковых геодезических измерений (определений)	$Mt = \sqrt{(m_0^2 + m_1^2)}$	Закрепление отсутствует
н211У	-	-	536549.91	2214679.41	Метод спутниковых геодезических измерений (определений)	$Mt = \sqrt{(m_0^2 + m_1^2)}$	Закрепление отсутствует
н212У	-	-	536544.84	2214682.20	Метод спутниковых геодезических измерений (определений)	$Mt = \sqrt{(m_0^2 + m_1^2)}$	Закрепление отсутствует

1. Сведения о характерных точках границы уточняемого земельного участка с кадастровым номером 59:07:0290117:11 :							
Система координат МСК-59, зона 2						Зона № 2	
Обозначение характерных точек границ	Координаты, м				Метод определения координат	Формулы, примененные для расчета средней квадратической погрешности определения координат характерных точек границ (Mt), с подставленными в такие формулы значениями и итоговые (вычисленные) значения Mt, м	Описание закрепления точки
	содержатся в Едином государственном реестре недвижимости		определены в результате выполнения комплексных кадастровых работ				
1	X	Y	X	Y	6	7	8
н213У	-	-	536542.29	2214683.60	Метод спутниковых геодезических измерений (определений)	$Mt = \sqrt{(m_0^2 + m_1^2)}$	Закрепление отсутствует
н214У	-	-	536540.26	2214684.59	Метод спутниковых геодезических измерений (определений)	$Mt = \sqrt{(m_0^2 + m_1^2)}$	Закрепление отсутствует
н215У	-	-	536538.46	2214684.34	Метод спутниковых геодезических измерений (определений)	$Mt = \sqrt{(m_0^2 + m_1^2)}$	Закрепление отсутствует
н92У	-	-	536514.28	2214698.79	Метод спутниковых геодезических измерений (определений)	$Mt = \sqrt{(m_0^2 + m_1^2)}$	Закрепление отсутствует
н91У	-	-	536512.51	2214695.31	Метод спутниковых геодезических измерений (определений)	$Mt = \sqrt{(m_0^2 + m_1^2)}$	Закрепление отсутствует
н90У	-	-	536510.63	2214691.76	Метод спутниковых геодезических измерений (определений)	$Mt = \sqrt{(m_0^2 + m_1^2)}$	Закрепление отсутствует

1. Сведения о характерных точках границы уточняемого земельного участка с кадастровым номером 59:07:0290117:11 :							
Система координат МСК-59, зона 2						Зона № 2	
Обозначение характерных точек границ	Координаты, м				Метод определения координат	Формулы, примененные для расчета средней квадратической погрешности определения координат характерных точек границ (Mt), с подставленными в такие формулы значениями и итоговые (вычисленные) значения Mt, м	Описание закрепления точки
	содержатся в Едином государственном реестре недвижимости		определены в результате выполнения комплексных кадастровых работ				
	X	Y	X	Y			
1	2	3	4	5	6	7	8
н89У	-	-	536509.41	2214689.33	Метод спутниковых геодезических измерений (определений)	$Mt = \sqrt{(m_0^2 + m_1^2)}$	Закрепление отсутствует
н88У	-	-	536507.40	2214685.40	Метод спутниковых геодезических измерений (определений)	$Mt = \sqrt{(m_0^2 + m_1^2)}$	Закрепление отсутствует
н87У	-	-	536507.70	2214685.27	Метод спутниковых геодезических измерений (определений)	$Mt = \sqrt{(m_0^2 + m_1^2)}$	Закрепление отсутствует
н86У	-	-	536505.33	2214680.44	Метод спутниковых геодезических измерений (определений)	$Mt = \sqrt{(m_0^2 + m_1^2)}$	Закрепление отсутствует
н85У	-	-	536502.92	2214675.70	Метод спутниковых геодезических измерений (определений)	$Mt = \sqrt{(m_0^2 + m_1^2)}$	Закрепление отсутствует
н84У	-	-	536500.41	2214670.74	Метод спутниковых геодезических измерений (определений)	$Mt = \sqrt{(m_0^2 + m_1^2)}$	Закрепление отсутствует

1. Сведения о характерных точках границы уточняемого земельного участка с кадастровым номером 59:07:0290117:11 :							
Система координат МСК-59, зона 2						Зона № 2	
Обозначение характерных точек границ	Координаты, м				Метод определения координат	Формулы, примененные для расчета средней квадратической погрешности определения координат характерных точек границ (Mt), с подставленными в такие формулы значениями и итоговые (вычисленные) значения Mt, м	Описание закрепления точки
	содержатся в Едином государственном реестре недвижимости		определены в результате выполнения комплексных кадастровых работ				
	X	Y	X	Y			
1	2	3	4	5	6	7	8
н83У	-	-	536497.89	2214665.73	Метод спутниковых геодезических измерений (определений)	$Mt = \sqrt{(m_0^2 + m_1^2)}$	Закрепление отсутствует
н82У	-	-	536497.21	2214663.72	Метод спутниковых геодезических измерений (определений)	$Mt = \sqrt{(m_0^2 + m_1^2)}$	Закрепление отсутствует
24	-	-	536507.43	2214659.52	Метод спутниковых геодезических измерений (определений)	$Mt = \sqrt{(m_0^2 + m_1^2)}$	Закрепление отсутствует
23	-	-	536517.54	2214653.67	Метод спутниковых геодезических измерений (определений)	$Mt = \sqrt{(m_0^2 + m_1^2)}$	Закрепление отсутствует
22	-	-	536527.33	2214648.24	Метод спутниковых геодезических измерений (определений)	$Mt = \sqrt{(m_0^2 + m_1^2)}$	Закрепление отсутствует
н176У	-	-	536540.68	2214641.76	Метод спутниковых геодезических измерений (определений)	$Mt = \sqrt{(m_0^2 + m_1^2)}$	Закрепление отсутствует

2. Сведения о частях границ уточняемого земельного участка с кадастровым номером 59:07:0290117:11 :

Обозначение части границ		Горизонтальное проложение (S), м	Описание прохождения части границ	Сведения о согласовании местоположения границ (согласовано/спорное)
от т.	до т.			
1	2	3	4	5
н176У	н208У	38.00	-	согласовано
н208У	н209У	3.74	-	согласовано
н209У	н210У	2.92	-	согласовано
н210У	н211У	2.60	-	согласовано
н211У	н212У	5.79	-	согласовано
н212У	н213У	2.91	-	согласовано
н213У	н214У	2.26	-	согласовано
н214У	н215У	1.82	-	согласовано
н215У	н92У	28.17	-	согласовано
н92У	н91У	3.90	-	согласовано
н91У	н90У	4.02	-	согласовано
н90У	н89У	2.72	-	согласовано
н89У	н88У	4.41	-	согласовано
н88У	н87У	0.33	-	согласовано
н87У	н86У	5.38	-	согласовано
н86У	н85У	5.32	-	согласовано
н85У	н84У	5.56	-	согласовано
н84У	н83У	5.61	-	согласовано
н83У	н82У	2.12	-	согласовано
н82У	24	11.05	-	согласовано
24	23	11.68	-	согласовано
23	22	11.20	-	согласовано
22	н176У	14.84	-	согласовано

3. Сведения о характеристиках уточняемого земельного участка с кадастровым номером 59:07:0290117:11 :

№ п/п	Наименование характеристики земельного участка	Значение характеристики
1	2	3
1.	Адрес земельного участка	-
1.1.	Сведения о местоположении земельного участка (при отсутствии адреса) в структурированном в соответствии с федеральной информационной адресной системой виде	-
1.2.	Дополнительные сведения о местоположении земельного участка	-
2.	Площадь земельного участка ± величина погрешности определения (вычисления) площади ($P \pm \Delta P$), м ²	1865 ± 15
3.	Формула, примененная для вычисления предельной погрешности определения площади земельного участка, с подставленными значениями и итоговые (вычисленные) значения (ΔP), м ²	$\Delta P = 3.5 * M_t * \sqrt{P} = 3.5 * 0,1 * \sqrt{1865} = 15$
4.	Площадь земельного участка согласно сведениям Единого государственного реестра недвижимости ($P_{\text{кад}}$), м ²	1700
5.	Оценка расхождения P и $P_{\text{кад}}$ ($P - P_{\text{кад}}$), м ²	165

3. Сведения о характеристиках уточняемого земельного участка с кадастровым номером 59:07:0290117:11 :

№ п/п	Наименование характеристики земельного участка	Значение характеристики
1	2	3
6.	Предельные минимальный и максимальный размеры земельного участка (Рмин и Рмакс), м2	100 2500
7.	Вид (виды) разрешенного использования	Личное подсобное хозяйство
7.1.	Дополнительные сведения об использовании земельного участка	-
8.	Кадастровый или иной государственный учетный номер (инвентарный) здания, сооружения, объекта незавершенного строительства, расположенного на земельном участке	59:07:0290117:24 59:00:0000000:7931
9.	Сведения о земельных участках (землях общего пользования, территории общего пользования), посредством которых обеспечивается доступ	59:07:0290117:19
10.	Иные сведения	-

4. Пояснения к сведениям об уточняемом земельном участке с кадастровым номером 59:07:0290117:11 :

1.	-
----	---

Сведения об уточняемых земельных участках

1. Сведения о характерных точках границы уточняемого земельного участка с кадастровым номером 59:07:0290117:12 :

Система координат МСК-59, зона 2

Зона № 2

Обозначение характерных точек границ	Координаты, м				Метод определения координат	Формулы, примененные для расчета средней квадратической погрешности определения координат характерных точек границ (Mt), с подставленными в такие формулы значениями и итоговые (вычисленные) значения Mt, м	Описание закрепления точки
	содержатся в Едином государственном реестре недвижимости		определены в результате выполнения комплексных кадастровых работ				
	X	Y	X	Y			
1	2	3	4	5	6	7	8
н216У	-	-	536565.26	2214671.75	Метод спутниковых геодезических измерений (определений)	$Mt = \sqrt{(m_0^2 + m_1^2)}$	Закрепление отсутствует
н116У	-	-	536566.54	2214671.06	Метод спутниковых геодезических измерений (определений)	$Mt = \sqrt{(m_0^2 + m_1^2)}$	Закрепление отсутствует
н115У	-	-	536571.80	2214681.64	Метод спутниковых геодезических измерений (определений)	$Mt = \sqrt{(m_0^2 + m_1^2)}$	Закрепление отсутствует
н114У	-	-	536576.20	2214689.70	Метод спутниковых геодезических измерений (определений)	$Mt = \sqrt{(m_0^2 + m_1^2)}$	Закрепление отсутствует
н113У	-	-	536578.56	2214694.12	Метод спутниковых геодезических измерений (определений)	$Mt = \sqrt{(m_0^2 + m_1^2)}$	Закрепление отсутствует
н112У	-	-	536580.77	2214698.18	Метод спутниковых геодезических измерений (определений)	$Mt = \sqrt{(m_0^2 + m_1^2)}$	Закрепление отсутствует

1. Сведения о характерных точках границы уточняемого земельного участка с кадастровым номером 59:07:0290117:12 :							
Система координат МСК-59, зона 2						Зона № 2	
Обозначение характерных точек границ	Координаты, м				Метод определения координат	Формулы, примененные для расчета средней квадратической погрешности определения координат характерных точек границ (Mt), с подставленными в такие формулы значениями и итоговые (вычисленные) значения Mt, м	Описание закрепления точки
	содержатся в Едином государственном реестре недвижимости		определены в результате выполнения комплексных кадастровых работ				
1	X	Y	X	Y	6	7	8
н217У	-	-	536572.17	2214702.22	Метод спутниковых геодезических измерений (определений)	$Mt = \sqrt{(m_0^2 + m_1^2)}$	Закрепление отсутствует
н218У	-	-	536568.29	2214704.41	Метод спутниковых геодезических измерений (определений)	$Mt = \sqrt{(m_0^2 + m_1^2)}$	Закрепление отсутствует
н219У	-	-	536555.83	2214711.35	Метод спутниковых геодезических измерений (определений)	$Mt = \sqrt{(m_0^2 + m_1^2)}$	Закрепление отсутствует
н220У	-	-	536548.53	2214715.42	Метод спутниковых геодезических измерений (определений)	$Mt = \sqrt{(m_0^2 + m_1^2)}$	Закрепление отсутствует
н221У	-	-	536542.26	2214719.04	Метод спутниковых геодезических измерений (определений)	$Mt = \sqrt{(m_0^2 + m_1^2)}$	Закрепление отсутствует
н102У	-	-	536529.60	2214725.98	Метод спутниковых геодезических измерений (определений)	$Mt = \sqrt{(m_0^2 + m_1^2)}$	Закрепление отсутствует

1. Сведения о характерных точках границы уточняемого земельного участка с кадастровым номером 59:07:0290117:12 :							
Система координат МСК-59, зона 2						Зона № 2	
Обозначение характерных точек границ	Координаты, м				Метод определения координат	Формулы, примененные для расчета средней квадратической погрешности определения координат характерных точек границ (Mt), с подставленными в такие формулы значениями и итоговые (вычисленные) значения Mt, м	Описание закрепления точки
	содержатся в Едином государственном реестре недвижимости		определены в результате выполнения комплексных кадастровых работ				
	X	Y	X	Y			
1	2	3	4	5	6	7	8
н101У	-	-	536528.66	2214724.19	Метод спутниковых геодезических измерений (определений)	$Mt = \sqrt{(m_0^2 + m_1^2)}$	Закрепление отсутствует
н100У	-	-	536527.23	2214721.71	Метод спутниковых геодезических измерений (определений)	$Mt = \sqrt{(m_0^2 + m_1^2)}$	Закрепление отсутствует
н99У	-	-	536525.75	2214719.06	Метод спутниковых геодезических измерений (определений)	$Mt = \sqrt{(m_0^2 + m_1^2)}$	Закрепление отсутствует
н98У	-	-	536524.37	2214716.59	Метод спутниковых геодезических измерений (определений)	$Mt = \sqrt{(m_0^2 + m_1^2)}$	Закрепление отсутствует
н97У	-	-	536522.61	2214713.56	Метод спутниковых геодезических измерений (определений)	$Mt = \sqrt{(m_0^2 + m_1^2)}$	Закрепление отсутствует
н96У	-	-	536521.97	2214713.73	Метод спутниковых геодезических измерений (определений)	$Mt = \sqrt{(m_0^2 + m_1^2)}$	Закрепление отсутствует

1. Сведения о характерных точках границы уточняемого земельного участка с кадастровым номером 59:07:0290117:12 :							
Система координат МСК-59, зона 2						Зона № 2	
Обозначение характерных точек границ	Координаты, м				Метод определения координат	Формулы, примененные для расчета средней квадратической погрешности определения координат характерных точек границ (Mt), с подставленными в такие формулы значениями и итоговые (вычисленные) значения Mt, м	Описание закрепления точки
	содержатся в Едином государственном реестре недвижимости		определены в результате выполнения комплексных кадастровых работ				
	X	Y	X	Y			
1	2	3	4	5	6	7	8
н95У	-	-	536518.37	2214706.64	Метод спутниковых геодезических измерений (определений)	$Mt = \sqrt{(m_0^2 + m_1^2)}$	Закрепление отсутствует
н94У	-	-	536517.05	2214704.15	Метод спутниковых геодезических измерений (определений)	$Mt = \sqrt{(m_0^2 + m_1^2)}$	Закрепление отсутствует
н93У	-	-	536515.72	2214701.82	Метод спутниковых геодезических измерений (определений)	$Mt = \sqrt{(m_0^2 + m_1^2)}$	Закрепление отсутствует
н92У	-	-	536514.28	2214698.79	Метод спутниковых геодезических измерений (определений)	$Mt = \sqrt{(m_0^2 + m_1^2)}$	Закрепление отсутствует
н215У	-	-	536538.46	2214684.34	Метод спутниковых геодезических измерений (определений)	$Mt = \sqrt{(m_0^2 + m_1^2)}$	Закрепление отсутствует
н214У	-	-	536540.26	2214684.59	Метод спутниковых геодезических измерений (определений)	$Mt = \sqrt{(m_0^2 + m_1^2)}$	Закрепление отсутствует

1. Сведения о характерных точках границы уточняемого земельного участка с кадастровым номером 59:07:0290117:12 :							
Система координат МСК-59, зона 2						Зона № 2	
Обозначение характерных точек границ	Координаты, м				Метод определения координат	Формулы, примененные для расчета средней квадратической погрешности определения координат характерных точек границ (Mt), с подставленными в такие формулы значениями и итоговые (вычисленные) значения Mt, м	Описание закрепления точки
	содержатся в Едином государственном реестре недвижимости		определены в результате выполнения комплексных кадастровых работ				
1	X	Y	X	Y	6	7	8
н213У	-	-	536542.29	2214683.60	Метод спутниковых геодезических измерений (определений)	$Mt = \sqrt{(m_0^2 + m_1^2)}$	Закрепление отсутствует
н212У	-	-	536544.84	2214682.20	Метод спутниковых геодезических измерений (определений)	$Mt = \sqrt{(m_0^2 + m_1^2)}$	Закрепление отсутствует
н211У	-	-	536549.91	2214679.41	Метод спутниковых геодезических измерений (определений)	$Mt = \sqrt{(m_0^2 + m_1^2)}$	Закрепление отсутствует
н210У	-	-	536552.27	2214678.31	Метод спутниковых геодезических измерений (определений)	$Mt = \sqrt{(m_0^2 + m_1^2)}$	Закрепление отсутствует
н209У	-	-	536554.89	2214677.01	Метод спутниковых геодезических измерений (определений)	$Mt = \sqrt{(m_0^2 + m_1^2)}$	Закрепление отсутствует
н208У	-	-	536558.28	2214675.44	Метод спутниковых геодезических измерений (определений)	$Mt = \sqrt{(m_0^2 + m_1^2)}$	Закрепление отсутствует

1. Сведения о характерных точках границы уточняемого земельного участка с кадастровым номером 59:07:0290117:12 :							
Система координат МСК-59, зона 2						Зона № 2	
Обозначение характерных точек границ	Координаты, м				Метод определения координат	Формулы, примененные для расчета средней квадратической погрешности определения координат характерных точек границ (Mt), с подставленными в такие формулы значениями и итоговые (вычисленные) значения Mt, м	Описание закрепления точки
	содержатся в Едином государственном реестре недвижимости		определены в результате выполнения комплексных кадастровых работ				
	X	Y	X	Y			
1	2	3	4	5	6	7	8
н222У	-	-	536560.30	2214674.49	Метод спутниковых геодезических измерений (определений)	$Mt = \sqrt{(m_0^2 + m_1^2)}$	Закрепление отсутствует
н216У	-	-	536565.26	2214671.75	Метод спутниковых геодезических измерений (определений)	$Mt = \sqrt{(m_0^2 + m_1^2)}$	Закрепление отсутствует
2. Сведения о частях границ уточняемого земельного участка с кадастровым номером 59:07:0290117:12 :							
Обозначение части границ		Горизонтальное проложение (S), м	Описание прохождения части границ	Сведения о согласовании местоположения границ (согласовано/спорное)			
от т.	до т.						
1	2	3	4	5			
н216У	н116У	1.45	-	согласовано			
н116У	н115У	11.82	-	согласовано			
н115У	н114У	9.18	-	согласовано			
н114У	н113У	5.01	-	согласовано			
н113У	н112У	4.62	-	согласовано			
н112У	н217У	9.50	-	согласовано			
н217У	н218У	4.46	-	согласовано			
н218У	н219У	14.26	-	согласовано			
н219У	н220У	8.36	-	согласовано			
н220У	н221У	7.24	-	согласовано			
н221У	н102У	14.44	-	согласовано			
н102У	н101У	2.02	-	согласовано			
н101У	н100У	2.86	-	согласовано			
н100У	н99У	3.04	-	согласовано			
н99У	н98У	2.83	-	согласовано			
н98У	н97У	3.50	-	согласовано			
н97У	н96У	0.66	-	согласовано			
н96У	н95У	7.95	-	согласовано			

2. Сведения о частях границ уточняемого земельного участка с кадастровым номером 59:07:0290117:12 :

Обозначение части границ		Горизонтальное проложение (S), м	Описание прохождения части границ	Сведения о согласовании местоположения границ (согласовано/спорное)
от т.	до т.			
1	2	3	4	5
н95У	н94У	2.82	-	согласовано
н94У	н93У	2.68	-	согласовано
н93У	н92У	3.35	-	согласовано
н92У	н215У	28.17	-	согласовано
н215У	н214У	1.82	-	согласовано
н214У	н213У	2.26	-	согласовано
н213У	н212У	2.91	-	согласовано
н212У	н211У	5.79	-	согласовано
н211У	н210У	2.60	-	согласовано
н210У	н209У	2.92	-	согласовано
н209У	н208У	3.74	-	согласовано
н208У	н222У	2.23	-	согласовано
н222У	н216У	5.67	-	согласовано

3. Сведения о характеристиках уточняемого земельного участка с кадастровым номером 59:07:0290117:12 :

№ п/п	Наименование характеристики земельного участка	Значение характеристики
1	2	3
1.	Адрес земельного участка	-
1.1.	Сведения о местоположении земельного участка (при отсутствии адреса) в структурированном в соответствии с федеральной информационной адресной системой виде	-
1.2.	Дополнительные сведения о местоположении земельного участка	-
2.	Площадь земельного участка \pm величина погрешности определения (вычисления) площади ($P \pm \Delta P$), м ²	1828 \pm 15
3.	Формула, примененная для вычисления предельной погрешности определения площади земельного участка, с подставленными значениями и итоговые (вычисленные) значения (ΔP), м ²	$\Delta P = 3.5 * M_t * \sqrt{P} = 3.5 * 0,1 * \sqrt{1828} = 15$
4.	Площадь земельного участка согласно сведениям Единого государственного реестра недвижимости ($P_{\text{кад}}$), м ²	1828
5.	Оценка расхождения P и $P_{\text{кад}}$ ($P - P_{\text{кад}}$), м ²	-
6.	Предельные минимальный и максимальный размеры земельного участка ($P_{\text{мин}}$ и $P_{\text{макс}}$), м ²	100 2500
7.	Вид (виды) разрешенного использования	Личное подсобное хозяйство
7.1.	Дополнительные сведения об использовании земельного участка	-
8.	Кадастровый или иной государственный учетный номер (инвентарный) здания, сооружения, объекта незавершенного строительства, расположенного на земельном участке	59:07:0290117:25 59:00:0000000:7931
9.	Сведения о земельных участках (землях общего пользования, территории общего пользования), посредством которых обеспечивается доступ	59:07:0290117:19

3. Сведения о характеристиках уточняемого земельного участка с кадастровым номером 59:07:0290117:12 :

№ п/п	Наименование характеристики земельного участка	Значение характеристики
1	2	3
10.	Иные сведения	-

4. Пояснения к сведениям об уточняемом земельном участке с кадастровым номером 59:07:0290117:12 :

1.	-
----	---

Сведения об уточняемых земельных участках, необходимые для исправления реестровых ошибок в сведениях о местоположении их границ

1. Сведения о характерных точках границ уточняемого земельного участка с кадастровым номером 59:07:0290117:2 :

Система координат МСК-59, зона 2

Зона № 2

Обозначение характерных точек границ	Координаты, м				Метод определения координат	Формулы, примененные для расчета средней квадратической погрешности определения границ (Mt), с подставленными в такие формулы значениями и итоговые (вычисленные) значения Mt, м	Описание закрепления точки
	содержатся в Едином государственном реестре недвижимости		определены в результате выполнения комплексных кадастровых работ				
	X	Y	X	Y			
1	2	3	4	5	6	7	8
1	536453.22	2214431.30	536453.49	2214431.57	Метод спутниковых геодезических измерений (определений)	$Mt = \sqrt{(m_0^2 + m_1^2)}$	Закрепление отсутствует
2	536453.65	2214432.01	536454.11	2214432.73	Метод спутниковых геодезических измерений (определений)	$Mt = \sqrt{(m_0^2 + m_1^2)}$	Закрепление отсутствует
3	536455.22	2214435.51	536455.35	2214435.91	Метод спутниковых геодезических измерений (определений)	$Mt = \sqrt{(m_0^2 + m_1^2)}$	Закрепление отсутствует
4	536460.96	2214449.68	536460.93	2214449.54	Метод спутниковых геодезических измерений (определений)	$Mt = \sqrt{(m_0^2 + m_1^2)}$	Закрепление отсутствует
5	536438.78	2214460.40	536445.66	2214456.92	Метод спутниковых геодезических измерений (определений)	$Mt = \sqrt{(m_0^2 + m_1^2)}$	Закрепление отсутствует

1. Сведения о характерных точках границ уточняемого земельного участка с кадастровым номером 59:07:0290117:2 :

Система координат МСК-59, зона 2

Зона № 2

Обозначение характерных точек границ	Координаты, м				Метод определения координат	Формулы, примененные для расчета средней квадратической погрешности определения координат характерных точек границ (Mt), с подставленными в такие формулы значениями и итоговые (вычисленные) значения Mt, м	Описание закрепления точки
	содержатся в Едином государственном реестре недвижимости		определены в результате выполнения комплексных кадастровых работ				
	X	Y	X	Y			
1	2	3	4	5	6	7	8
6	536432.09	2214462.82	536443.15	2214458.11	Метод спутниковых геодезических измерений (определений)	$Mt = \sqrt{(m_0^2 + m_1^2)}$	Закрепление отсутствует
7	536426.27	2214466.09	536439.73	2214459.75	Метод спутниковых геодезических измерений (определений)	$Mt = \sqrt{(m_0^2 + m_1^2)}$	Закрепление отсутствует
8	536423.63	2214468.30	536438.18	2214460.14	Метод спутниковых геодезических измерений (определений)	$Mt = \sqrt{(m_0^2 + m_1^2)}$	Закрепление отсутствует
9	536416.00	2214472.29	536432.28	2214462.77	Метод спутниковых геодезических измерений (определений)	$Mt = \sqrt{(m_0^2 + m_1^2)}$	Закрепление отсутствует
10	536400.70	2214480.66	536428.81	2214464.77	Метод спутниковых геодезических измерений (определений)	$Mt = \sqrt{(m_0^2 + m_1^2)}$	Закрепление отсутствует

1. Сведения о характерных точках границ уточняемого земельного участка с кадастровым номером 59:07:0290117:2 :

Система координат МСК-59, зона 2

Зона № 2

Обозначение характерных точек границ	Координаты, м				Метод определения координат	Формулы, примененные для расчета средней квадратической погрешности определения координат характерных точек границ (Mt), с подставленными в такие формулы значениями и итоговые (вычисленные) значения Mt, м	Описание закрепления точки
	содержатся в Едином государственном реестре недвижимости		определены в результате выполнения комплексных кадастровых работ				
	X	Y	X	Y			
1	2	3	4	5	6	7	8
11	536400.64	2214480.53	536425.80	2214466.67	Метод спутниковых геодезических измерений (определений)	$Mt = \sqrt{(m_0^2 + m_1^2)}$	Закрепление отсутствует
12	536399.26	2214477.76	536423.17	2214468.77	Метод спутниковых геодезических измерений (определений)	$Mt = \sqrt{(m_0^2 + m_1^2)}$	Закрепление отсутствует
13	536396.30	2214472.39	536420.67	2214470.27	Метод спутниковых геодезических измерений (определений)	$Mt = \sqrt{(m_0^2 + m_1^2)}$	Закрепление отсутствует
14	536391.48	2214464.13	536416.74	2214472.12	Метод спутниковых геодезических измерений (определений)	$Mt = \sqrt{(m_0^2 + m_1^2)}$	Закрепление отсутствует
15	536395.23	2214461.79	536400.22	2214480.42	Метод спутниковых геодезических измерений (определений)	$Mt = \sqrt{(m_0^2 + m_1^2)}$	Закрепление отсутствует

1. Сведения о характерных точках границ уточняемого земельного участка с кадастровым номером 59:07:0290117:2 :

Система координат МСК-59, зона 2

Зона № 2

Обозначение характерных точек границ	Координаты, м				Метод определения координат	Формулы, примененные для расчета средней квадратической погрешности определения координат характерных точек границ (Mt), с подставленными в такие формулы значениями и итоговые (вычисленные) значения Mt, м	Описание закрепления точки
	содержатся в Едином государственном реестре недвижимости		определены в результате выполнения комплексных кадастровых работ				
	X	Y	X	Y			
1	2	3	4	5	6	7	8
16	536401.47	2214458.27	536398.81	2214477.63	Метод спутниковых геодезических измерений (определений)	$Mt = \sqrt{(m_0^2 + m_1^2)}$	Закрепление отсутствует
17	536411.13	2214452.48	536399.19	2214477.39	Метод спутниковых геодезических измерений (определений)	$Mt = \sqrt{(m_0^2 + m_1^2)}$	Закрепление отсутствует
18	536415.65	2214449.89	536397.09	2214473.57	Метод спутниковых геодезических измерений (определений)	$Mt = \sqrt{(m_0^2 + m_1^2)}$	Закрепление отсутствует
19	536424.18	2214445.39	536394.91	2214469.96	Метод спутниковых геодезических измерений (определений)	$Mt = \sqrt{(m_0^2 + m_1^2)}$	Закрепление отсутствует
н36У	-	-	536391.30	2214464.03	Метод спутниковых геодезических измерений (определений)	$Mt = \sqrt{(m_0^2 + m_1^2)}$	Закрепление отсутствует

1. Сведения о характерных точках границ уточняемого земельного участка с кадастровым номером 59:07:0290117:2 :

Система координат МСК-59, зона 2

Зона № 2

Обозначение характерных точек границ	Координаты, м				Метод определения координат	Формулы, примененные для расчета средней квадратической погрешности определения координат характерных точек границ (Mt), с подставленными в такие формулы значениями и итоговые (вычисленные) значения Mt, м	Описание закрепления точки
	содержатся в Едином государственном реестре недвижимости		определены в результате выполнения комплексных кадастровых работ				
	X	Y	X	Y			
1	2	3	4	5	6	7	8
н168У	-	-	536394.83	2214462.06	Метод спутниковых геодезических измерений (определений)	$Mt = \sqrt{(m_0^2 + m_1^2)}$	Закрепление отсутствует
н169У	-	-	536401.92	2214458.12	Метод спутниковых геодезических измерений (определений)	$Mt = \sqrt{(m_0^2 + m_1^2)}$	Закрепление отсутствует
н170У	-	-	536405.53	2214455.89	Метод спутниковых геодезических измерений (определений)	$Mt = \sqrt{(m_0^2 + m_1^2)}$	Закрепление отсутствует
н171У	-	-	536409.07	2214453.42	Метод спутниковых геодезических измерений (определений)	$Mt = \sqrt{(m_0^2 + m_1^2)}$	Закрепление отсутствует
н172У	-	-	536415.73	2214448.84	Метод спутниковых геодезических измерений (определений)	$Mt = \sqrt{(m_0^2 + m_1^2)}$	Закрепление отсутствует

1. Сведения о характерных точках границ уточняемого земельного участка с кадастровым номером 59:07:0290117:2 :

Система координат МСК-59, зона 2

Зона № 2

Обозначение характерных точек границ	Координаты, м				Метод определения координат	Формулы, примененные для расчета средней квадратической погрешности определения координат характерных точек границ (Mt), с подставленными в такие формулы значениями и итоговые (вычисленные) значения Mt, м	Описание закрепления точки
	содержатся в Едином государственном реестре недвижимости		определены в результате выполнения комплексных кадастровых работ				
	X	Y	X	Y			
1	2	3	4	5	6	7	8
н173У	-	-	536424.09	2214444.19	Метод спутниковых геодезических измерений (определений)	$Mt = \sqrt{(m_0^2 + m_1^2)}$	Закрепление отсутствует
н174У	-	-	536427.70	2214442.57	Метод спутниковых геодезических измерений (определений)	$Mt = \sqrt{(m_0^2 + m_1^2)}$	Закрепление отсутствует
н175У	-	-	536433.16	2214439.83	Метод спутниковых геодезических измерений (определений)	$Mt = \sqrt{(m_0^2 + m_1^2)}$	Закрепление отсутствует
н158У	-	-	536453.37	2214431.62	Метод спутниковых геодезических измерений (определений)	$Mt = \sqrt{(m_0^2 + m_1^2)}$	Закрепление отсутствует
1	536453.22	2214431.30	536453.49	2214431.57	Метод спутниковых геодезических измерений (определений)	$Mt = \sqrt{(m_0^2 + m_1^2)}$	Закрепление отсутствует

2. Сведения о частях границ уточняемого земельного участка с кадастровым номером 59:07:0290117:2 :				
Обозначение части границ		Горизонтальное проложение (S), м	Описание прохождения части границ	Сведения о согласовании местоположения границ (согласовано/спорное)
от т.	до т.			
1	2	3	4	5
1	2	1.32	-	согласовано
н174У	н175У	6.11	-	согласовано
н173У	н174У	3.96	-	согласовано
н172У	н173У	9.57	-	согласовано
н171У	н172У	8.08	-	согласовано
н170У	н171У	4.32	-	согласовано
н169У	н170У	4.24	-	согласовано
н168У	н169У	8.11	-	согласовано
н36У	н168У	4.04	-	согласовано
19	н36У	6.94	-	согласовано
18	19	4.22	-	согласовано
17	18	4.36	-	согласовано
16	17	0.45	-	согласовано
н175У	н158У	21.81	-	согласовано
15	16	3.13	-	согласовано
13	14	4.34	-	согласовано
12	13	2.92	-	согласовано
11	12	3.37	-	согласовано
10	11	3.56	-	согласовано
9	10	4.01	-	согласовано
8	9	6.46	-	согласовано
7	8	1.60	-	согласовано
6	7	3.79	-	согласовано
5	6	2.78	-	согласовано
4	5	16.96	-	согласовано
3	4	14.73	-	согласовано
2	3	3.41	-	согласовано
14	15	18.49	-	согласовано
н158У	1	0.13	-	согласовано
3. Сведения о характеристиках уточняемого земельного участка с кадастровым номером 59:07:0290117:2 :				
№ п/п	Наименование характеристики		Значение характеристики	
1	2		3	
1.	Адрес земельного участка		-	
1.1.	Сведения о местоположении земельного участка (при отсутствии адреса) в структурированном в соответствии с федеральной информационной адресной системой виде		-	
1.2.	Дополнительные сведения о местоположении земельного участка		-	
2.	Площадь земельного участка ± величина погрешности определения (вычисления) площади ($P \pm \Delta P$), м ²		1378 ± 13	

3. Сведения о характеристиках уточняемого земельного участка с кадастровым номером 59:07:0290117:2 :		
№ п/п	Наименование характеристики	Значение характеристики
1	2	3
3.	Формула, примененная для расчета предельной допустимой погрешности определения площади земельного участка, с подставленными значениями и итоговые (вычисленные) значения (ΔP), м ²	$\Delta P=3.5*Mt*\sqrt{P}=3.5*0,1*\sqrt{1378}=13$
4.	Площадь земельного участка согласно сведениям Единого государственного реестра недвижимости (Ркад), м ²	1349
5.	Оценка расхождения Р и Ркад (Р - Ркад), м ²	29
6.	Предельные минимальный и максимальный размеры земельного участка (Рмин и Рмакс), м ²	- -
7.	Кадастровый номер или иной государственный учетный номер (инвентарный) объекта недвижимости, расположенного на земельном участке	59:07:0290117:37 59:00:0000000:7931
8.	Вид (виды) разрешенного использования	Для ведения личного подсобного хозяйства
8.1.	Дополнительные сведения об использовании земельного участка	-
9.	Сведения о земельных участках (землях общего пользования, территории общего пользования), посредством которых обеспечивается доступ	59:07:0290117:19
10.	Иные сведения	на земельном участке расположены ОКС с кадастровыми номерами 59:07:0290117:37, 59:00:0000000:7931. Максимальная площадь земельного участка - 2500 кв.м., минимальная площадь - 100 кв.м.
4. Пояснения к сведениям об уточняемом земельном участке с кадастровым номером 59:07:0290117:2 :		
1.	-	

Сведения об уточняемых земельных участках, необходимые для исправления реестровых ошибок в сведениях о местоположении их границ

1. Сведения о характерных точках границ уточняемого земельного участка с кадастровым номером 59:07:0290117:10 :

Система координат МСК-59, зона 2

Зона № 2

Обозначение характерных точек границ	Координаты, м				Метод определения координат	Формулы, примененные для расчета средней квадратической погрешности определения границ (Mt), с подставленными в такие формулы значениями и итоговые (вычисленные) значения Mt, м	Описание закрепления точки
	содержатся в Едином государственном реестре недвижимости		определены в результате выполнения комплексных кадастровых работ				
	X	Y	X	Y			
1	2	3	4	5	6	7	8
20	536547.20	2214632.26	536547.04	2214632.27	Метод спутниковых геодезических измерений (определений)	$Mt = \sqrt{(m_0^2 + m_1^2)}$	Закрепление отсутствует
21	536548.86	2214637.55	536548.92	2214637.76	Метод спутниковых геодезических измерений (определений)	$Mt = \sqrt{(m_0^2 + m_1^2)}$	Закрепление отсутствует
н176У	-	-	536540.68	2214641.76	Метод спутниковых геодезических измерений (определений)	$Mt = \sqrt{(m_0^2 + m_1^2)}$	Закрепление отсутствует
22	536526.67	2214648.16	536527.33	2214648.24	Метод спутниковых геодезических измерений (определений)	$Mt = \sqrt{(m_0^2 + m_1^2)}$	Закрепление отсутствует
23	536517.54	2214653.67	536517.54	2214653.67	Метод спутниковых геодезических измерений (определений)	$Mt = \sqrt{(m_0^2 + m_1^2)}$	Закрепление отсутствует

1. Сведения о характерных точках границ уточняемого земельного участка с кадастровым номером 59:07:0290117:10 :

Система координат МСК-59, зона 2

Зона № 2

Обозначение характерных точек границ	Координаты, м				Метод определения координат	Формулы, примененные для расчета средней квадратической погрешности определения координат характерных точек границ (Mt), с подставленными в такие формулы значениями и итоговые (вычисленные) значения Mt, м	Описание закрепления точки
	содержатся в Едином государственном реестре недвижимости		определены в результате выполнения комплексных кадастровых работ				
	X	Y	X	Y			
1	2	3	4	5	6	7	8
24	536508.09	2214659.00	536507.43	2214659.52	Метод спутниковых геодезических измерений (определений)	$Mt = \sqrt{(m_0^2 + m_1^2)}$	Закрепление отсутствует
25	536497.47	2214663.87	536497.21	2214663.72	Метод спутниковых геодезических измерений (определений)	$Mt = \sqrt{(m_0^2 + m_1^2)}$	Закрепление отсутствует
26	536495.08	2214659.88	536495.23	2214660.10	Метод спутниковых геодезических измерений (определений)	$Mt = \sqrt{(m_0^2 + m_1^2)}$	Закрепление отсутствует
27	536485.87	2214641.34	536490.38	2214650.60	Метод спутниковых геодезических измерений (определений)	$Mt = \sqrt{(m_0^2 + m_1^2)}$	Закрепление отсутствует
28	536479.39	2214624.60	536485.91	2214641.49	Метод спутниковых геодезических измерений (определений)	$Mt = \sqrt{(m_0^2 + m_1^2)}$	Закрепление отсутствует

1. Сведения о характерных точках границ уточняемого земельного участка с кадастровым номером 59:07:0290117:10 :

Система координат МСК-59, зона 2

Зона № 2

Обозначение характерных точек границ	Координаты, м				Метод определения координат	Формулы, примененные для расчета средней квадратической погрешности определения координат характерных точек границ (Mt), с подставленными в такие формулы значениями и итоговые (вычисленные) значения Mt, м	Описание закрепления точки
	содержатся в Едином государственном реестре недвижимости		определены в результате выполнения комплексных кадастровых работ				
	X	Y	X	Y			
1	2	3	4	5	6	7	8
29	536482.29	2214622.70	536482.69	2214633.58	Метод спутниковых геодезических измерений (определений)	$Mt = \sqrt{(m_0^2 + m_1^2)}$	Закрепление отсутствует
30	536481.33	2214620.80	536479.39	2214624.60	Метод спутниковых геодезических измерений (определений)	$Mt = \sqrt{(m_0^2 + m_1^2)}$	Закрепление отсутствует
31	536486.46	2214618.33	536482.32	2214623.10	Метод спутниковых геодезических измерений (определений)	$Mt = \sqrt{(m_0^2 + m_1^2)}$	Закрепление отсутствует
32	536497.97	2214612.81	536481.33	2214620.80	Метод спутниковых геодезических измерений (определений)	$Mt = \sqrt{(m_0^2 + m_1^2)}$	Закрепление отсутствует
33	536524.28	2214600.14	536487.04	2214618.10	Метод спутниковых геодезических измерений (определений)	$Mt = \sqrt{(m_0^2 + m_1^2)}$	Закрепление отсутствует

1. Сведения о характерных точках границ уточняемого земельного участка с кадастровым номером 59:07:0290117:10 :

Система координат МСК-59, зона 2

Зона № 2

Обозначение характерных точек границ	Координаты, м				Метод определения координат	Формулы, примененные для расчета средней квадратической погрешности определения координат характерных точек границ (Mt), с подставленными в такие формулы значениями и итоговые (вычисленные) значения Mt, м	Описание закрепления точки
	содержатся в Едином государственном реестре недвижимости		определены в результате выполнения комплексных кадастровых работ				
	X	Y	X	Y			
1	2	3	4	5	6	7	8
34	536530.38	2214597.95	536500.40	2214611.60	Метод спутниковых геодезических измерений (определений)	$Mt = \sqrt{(m_0^2 + m_1^2)}$	Закрепление отсутствует
н177У	-	-	536506.43	2214608.44	Метод спутниковых геодезических измерений (определений)	$Mt = \sqrt{(m_0^2 + m_1^2)}$	Закрепление отсутствует
н178У	-	-	536513.22	2214605.00	Метод спутниковых геодезических измерений (определений)	$Mt = \sqrt{(m_0^2 + m_1^2)}$	Закрепление отсутствует
н179У	-	-	536524.06	2214600.14	Метод спутниковых геодезических измерений (определений)	$Mt = \sqrt{(m_0^2 + m_1^2)}$	Закрепление отсутствует
н180У	-	-	536526.73	2214599.03	Метод спутниковых геодезических измерений (определений)	$Mt = \sqrt{(m_0^2 + m_1^2)}$	Закрепление отсутствует

1. Сведения о характерных точках границ уточняемого земельного участка с кадастровым номером 59:07:0290117:10 :

Система координат МСК-59, зона 2					Зона № 2		
Обозначение характерных точек границ	Координаты, м				Метод определения координат	Формулы, примененные для расчета средней квадратической погрешности определения координат характерных точек границ (Mt), с подставленными в такие формулы значениями и итоговые (вычисленные) значения Mt, м	Описание закрепления точки
	содержатся в Едином государственном реестре недвижимости		определены в результате выполнения комплексных кадастровых работ				
	X	Y	X	Y			
1	2	3	4	5	6	7	8
н120У	-	-	536530.24	2214597.77	Метод спутниковых геодезических измерений (определений)	$Mt = \sqrt{(m_0^2 + m_1^2)}$	Закрепление отсутствует
н119У	-	-	536541.94	2214622.21	Метод спутниковых геодезических измерений (определений)	$Mt = \sqrt{(m_0^2 + m_1^2)}$	Закрепление отсутствует
20	536547.20	2214632.26	536547.04	2214632.27	Метод спутниковых геодезических измерений (определений)	$Mt = \sqrt{(m_0^2 + m_1^2)}$	Закрепление отсутствует

2. Сведения о частях границ уточняемого земельного участка с кадастровым номером 59:07:0290117:10 :

Обозначение части границ		Горизонтальное проложение (S), м	Описание прохождения части границ	Сведения о согласовании местоположения границ (согласовано/спорное)
от т.	до т.			
1	2	3	4	5
20	21	5.80	-	согласовано
н180У	н120У	3.73	-	согласовано
н179У	н180У	2.89	-	согласовано
н178У	н179У	11.88	-	согласовано
н177У	н178У	7.61	-	согласовано
34	н177У	6.81	-	согласовано
33	34	14.86	-	согласовано
32	33	6.32	-	согласовано
31	32	2.50	-	согласовано
30	31	3.29	-	согласовано
29	30	9.57	-	согласовано
28	29	8.54	-	согласовано

2. Сведения о частях границ уточняемого земельного участка с кадастровым номером 59:07:0290117:10 :				
Обозначение части границ		Горизонтальное проложение (S), м	Описание прохождения части границ	Сведения о согласовании местоположения границ (согласовано/спорное)
от т.	до т.			
1	2	3	4	5
27	28	10.15	-	согласовано
26	27	10.67	-	согласовано
25	26	4.13	-	согласовано
24	25	11.05	-	согласовано
23	24	11.68	-	согласовано
22	23	11.20	-	согласовано
н176У	22	14.84	-	согласовано
21	н176У	9.16	-	согласовано
н120У	н119У	27.10	-	согласовано
н119У	20	11.28	-	согласовано
3. Сведения о характеристиках уточняемого земельного участка с кадастровым номером 59:07:0290117:10 :				
№ п/п	Наименование характеристики		Значение характеристики	
1	2		3	
1.	Адрес земельного участка		-	
1.1.	Сведения о местоположении земельного участка (при отсутствии адреса) в структурированном в соответствии с федеральной информационной адресной системой виде		-	
1.2.	Дополнительные сведения о местоположении земельного участка		-	
2.	Площадь земельного участка ± величина погрешности определения (вычисления) площади ($P \pm \Delta P$), м ²		2636 ± 18	
3.	Формула, примененная для расчета предельной допустимой погрешности определения площади земельного участка, с подставленными значениями и итоговые (вычисленные) значения (ΔP), м ²		$\Delta P = 3.5 * M_t * \sqrt{P} = 3.5 * 0,1 * \sqrt{2636} = 18$	
4.	Площадь земельного участка согласно сведениям Единого государственного реестра недвижимости (Ркад), м ²		2624	
5.	Оценка расхождения Р и Ркад ($P - P_{кад}$), м ²		12	
6.	Предельные минимальный и максимальный размеры земельного участка (Рмин и Рмакс), м ²		- -	
7.	Кадастровый номер или иной государственный учетный номер (инвентарный) объекта недвижимости, расположенного на земельном участке		59:07:0290117:23 59:00:0000000:7931	
8.	Вид (виды) разрешенного использования		Личное подсобное хозяйство	
8.1.	Дополнительные сведения об использовании земельного участка		-	
9.	Сведения о земельных участках (землях общего пользования, территории общего пользования), посредством которых обеспечивается доступ		59:07:0290117:19	
10.	Иные сведения		на земельном участке расположены ОКС с кадастровыми номерами 59:00:0000000:7931, 59:07:0290117:23. Максимальная площадь земельного участка - 2500 кв.м., минимальная площадь - 100 кв.м.	

4. Пояснения к сведениям об уточняемом земельном участке с кадастровым номером 59:07:0290117:10 :

1.

-

Сведения об уточняемых земельных участках, необходимые для исправления реестровых ошибок в сведениях о местоположении их границ

1. Сведения о характерных точках границ уточняемого земельного участка с кадастровым номером 59:07:0290117:8 :

Система координат МСК-59, зона 2

Зона № 2

Обозначение характерных точек границ	Координаты, м				Метод определения координат	Формулы, примененные для расчета средней квадратической погрешности определения границ (Mt), с подставленными в такие формулы значениями и итоговые (вычисленные) значения Mt, м	Описание закрепления точки
	содержатся в Едином государственном реестре недвижимости		определены в результате выполнения комплексных кадастровых работ				
	X	Y	X	Y			
1	2	3	4	5	6	7	8
35	536464.77	2214574.30	536465.43	2214574.38	Метод спутниковых геодезических измерений (определений)	$Mt = \sqrt{(m_0^2 + m_1^2)}$	Закрепление отсутствует
36	536464.52	2214573.81	536465.18	2214573.89	Метод спутниковых геодезических измерений (определений)	$Mt = \sqrt{(m_0^2 + m_1^2)}$	Закрепление отсутствует
37	536470.28	2214571.01	536470.51	2214570.44	Метод спутниковых геодезических измерений (определений)	$Mt = \sqrt{(m_0^2 + m_1^2)}$	Закрепление отсутствует
38	536473.65	2214568.77	536473.97	2214568.60	Метод спутниковых геодезических измерений (определений)	$Mt = \sqrt{(m_0^2 + m_1^2)}$	Закрепление отсутствует
39	536477.39	2214566.88	536475.92	2214567.38	Метод спутниковых геодезических измерений (определений)	$Mt = \sqrt{(m_0^2 + m_1^2)}$	Закрепление отсутствует

1. Сведения о характерных точках границ уточняемого земельного участка с кадастровым номером 59:07:0290117:8 :

Система координат МСК-59, зона 2

Зона №2

Обозначение характерных точек границ	Координаты, м				Метод определения координат	Формулы, примененные для расчета средней квадратической погрешности определения координат характерных точек границ (Mt), с подставленными в такие формулы значениями и итоговые (вычисленные) значения Mt, м	Описание закрепления точки
	содержатся в Едином государственном реестре недвижимости		определены в результате выполнения комплексных кадастровых работ				
	X	Y	X	Y			
1	2	3	4	5	6	7	8
40	536480.54	2214564.41	536480.49	2214564.60	Метод спутниковых геодезических измерений (определений)	$Mt = \sqrt{(m_0^2 + m_1^2)}$	Закрепление отсутствует
41	536479.69	2214563.54	536480.08	2214563.91	Метод спутниковых геодезических измерений (определений)	$Mt = \sqrt{(m_0^2 + m_1^2)}$	Закрепление отсутствует
42	536485.84	2214560.01	536486.46	2214560.26	Метод спутниковых геодезических измерений (определений)	$Mt = \sqrt{(m_0^2 + m_1^2)}$	Закрепление отсутствует
43	536486.51	2214561.28	536488.30	2214560.50	Метод спутниковых геодезических измерений (определений)	$Mt = \sqrt{(m_0^2 + m_1^2)}$	Закрепление отсутствует
44	536488.60	2214560.62	536489.38	2214559.90	Метод спутниковых геодезических измерений (определений)	$Mt = \sqrt{(m_0^2 + m_1^2)}$	Закрепление отсутствует

1. Сведения о характерных точках границ уточняемого земельного участка с кадастровым номером 59:07:0290117:8 :

Система координат МСК-59, зона 2

Зона № 2

Обозначение характерных точек границ	Координаты, м				Метод определения координат	Формулы, примененные для расчета средней квадратической погрешности определения координат характерных точек границ (Mt), с подставленными в такие формулы значениями и итоговые (вычисленные) значения Mt, м	Описание закрепления точки
	содержатся в Едином государственном реестре недвижимости		определены в результате выполнения комплексных кадастровых работ				
	X	Y	X	Y			
1	2	3	4	5	6	7	8
45	536493.61	2214557.64	536491.98	2214558.69	Метод спутниковых геодезических измерений (определений)	$Mt = \sqrt{(m_0^2 + m_1^2)}$	Закрепление отсутствует
46	536502.56	2214550.97	536494.80	2214556.96	Метод спутниковых геодезических измерений (определений)	$Mt = \sqrt{(m_0^2 + m_1^2)}$	Закрепление отсутствует
47	536509.11	2214547.78	536496.93	2214554.99	Метод спутниковых геодезических измерений (определений)	$Mt = \sqrt{(m_0^2 + m_1^2)}$	Закрепление отсутствует
48	536517.99	2214565.57	536501.46	2214551.64	Метод спутниковых геодезических измерений (определений)	$Mt = \sqrt{(m_0^2 + m_1^2)}$	Закрепление отсутствует
49	536519.41	2214570.10	536503.47	2214550.69	Метод спутниковых геодезических измерений (определений)	$Mt = \sqrt{(m_0^2 + m_1^2)}$	Закрепление отсутствует

1. Сведения о характерных точках границ уточняемого земельного участка с кадастровым номером 59:07:0290117:8 :

Система координат МСК-59, зона 2

Зона № 2

Обозначение характерных точек границ	Координаты, м				Метод определения координат	Формулы, примененные для расчета средней квадратической погрешности определения координат характерных точек границ (Mt), с подставленными в такие формулы значениями и итоговые (вычисленные) значения Mt, м	Описание закрепления точки
	содержатся в Едином государственном реестре недвижимости		определены в результате выполнения комплексных кадастровых работ				
	X	Y	X	Y			
1	2	3	4	5	6	7	8
50	536519.13	2214570.30	536509.05	2214547.58	Метод спутниковых геодезических измерений (определений)	$Mt = \sqrt{(m_0^2 + m_1^2)}$	Закрепление отсутствует
н130У	-	-	536513.23	2214557.14	Метод спутниковых геодезических измерений (определений)	$Mt = \sqrt{(m_0^2 + m_1^2)}$	Закрепление отсутствует
51	536463.54	2214597.33	536517.36	2214566.16	Метод спутниковых геодезических измерений (определений)	$Mt = \sqrt{(m_0^2 + m_1^2)}$	Закрепление отсутствует
52	536462.35	2214594.66	536519.52	2214570.63	Метод спутниковых геодезических измерений (определений)	$Mt = \sqrt{(m_0^2 + m_1^2)}$	Закрепление отсутствует
53	536462.09	2214594.09	536518.86	2214570.89	Метод спутниковых геодезических измерений (определений)	$Mt = \sqrt{(m_0^2 + m_1^2)}$	Закрепление отсутствует

1. Сведения о характерных точках границ уточняемого земельного участка с кадастровым номером 59:07:0290117:8 :

Система координат МСК-59, зона 2

Зона № 2

Обозначение характерных точек границ	Координаты, м				Метод определения координат	Формулы, примененные для расчета средней квадратической погрешности определения координат характерных точек границ (Mt), с подставленными в такие формулы значениями и итоговые (вычисленные) значения Mt, м	Описание закрепления точки
	содержатся в Едином государственном реестре недвижимости		определены в результате выполнения комплексных кадастровых работ				
	X	Y	X	Y			
1	2	3	4	5	6	7	8
54	536459.68	2214589.28	536513.77	2214573.40	Метод спутниковых геодезических измерений (определений)	$Mt = \sqrt{(m_0^2 + m_1^2)}$	Закрепление отсутствует
n183У	-	-	536500.02	2214580.03	Метод спутниковых геодезических измерений (определений)	$Mt = \sqrt{(m_0^2 + m_1^2)}$	Закрепление отсутствует
55	536458.48	2214586.88	536489.88	2214584.78	Метод спутниковых геодезических измерений (определений)	$Mt = \sqrt{(m_0^2 + m_1^2)}$	Закрепление отсутствует
56	536455.18	2214579.74	536475.48	2214591.71	Метод спутниковых геодезических измерений (определений)	$Mt = \sqrt{(m_0^2 + m_1^2)}$	Закрепление отсутствует
57	536460.59	2214576.96	536463.39	2214597.39	Метод спутниковых геодезических измерений (определений)	$Mt = \sqrt{(m_0^2 + m_1^2)}$	Закрепление отсутствует

1. Сведения о характерных точках границ уточняемого земельного участка с кадастровым номером 59:07:0290117:8 :

Система координат МСК-59, зона 2

Зона № 2

Обозначение характерных точек границ	Координаты, м				Метод определения координат	Формулы, примененные для расчета средней квадратической погрешности определения координат характерных точек границ (Mt), с подставленными в такие формулы значениями и итоговые (вычисленные) значения Mt, м	Описание закрепления точки
	содержатся в Едином государственном реестре недвижимости		определены в результате выполнения комплексных кадастровых работ				
	X	Y	X	Y			
1	2	3	4	5	6	7	8
н185У	-	-	536461.40	2214592.86	Метод спутниковых геодезических измерений (определений)	$Mt = \sqrt{(m_0^2 + m_1^2)}$	Закрепление отсутствует
н69У	-	-	536460.13	2214589.61	Метод спутниковых геодезических измерений (определений)	$Mt = \sqrt{(m_0^2 + m_1^2)}$	Закрепление отсутствует
н68У	-	-	536458.29	2214585.92	Метод спутниковых геодезических измерений (определений)	$Mt = \sqrt{(m_0^2 + m_1^2)}$	Закрепление отсутствует
н67У	-	-	536455.36	2214580.11	Метод спутниковых геодезических измерений (определений)	$Mt = \sqrt{(m_0^2 + m_1^2)}$	Закрепление отсутствует
н186У	-	-	536461.25	2214577.04	Метод спутниковых геодезических измерений (определений)	$Mt = \sqrt{(m_0^2 + m_1^2)}$	Закрепление отсутствует

1. Сведения о характерных точках границ уточняемого земельного участка с кадастровым номером 59:07:0290117:8 :							
Система координат МСК-59, зона 2						Зона № 2	
Обозначение характерных точек границ	Координаты, м				Метод определения координат	Формулы, примененные для расчета средней квадратической погрешности определения координат характерных точек границ (Mt), с подставленными в такие формулы значениями и итоговые (вычисленные) значения Mt, м	Описание закрепления точки
	содержатся в Едином государственном реестре недвижимости		определены в результате выполнения комплексных кадастровых работ				
	X	Y	X	Y			
1	2	3	4	5	6	7	8
35	536464.77	2214574.30	536465.43	2214574.38	Метод спутниковых геодезических измерений (определений)	$Mt = \sqrt{m_0^2 + m_1^2}$	Закрепление отсутствует
2. Сведения о частях границ уточняемого земельного участка с кадастровым номером 59:07:0290117:8 :							
Обозначение части границ		Горизонтальное проложение (S), м	Описание прохождения части границ	Сведения о согласовании местоположения границ (согласовано/спорное)			
от т.	до т.						
1	2	3	4	5			
35	36	0.55	-	согласовано			
н68У	н67У	6.51	-	согласовано			
н69У	н68У	4.12	-	согласовано			
н185У	н69У	3.49	-	согласовано			
57	н185У	4.95	-	согласовано			
56	57	13.36	-	согласовано			
55	56	15.98	-	согласовано			
н183У	55	11.20	-	согласовано			
54	н183У	15.26	-	согласовано			
53	54	5.68	-	согласовано			
52	53	0.71	-	согласовано			
51	52	4.96	-	согласовано			
н130У	51	9.92	-	согласовано			
50	н130У	10.43	-	согласовано			
49	50	6.39	-	согласовано			
48	49	2.22	-	согласовано			
47	48	5.63	-	согласовано			
46	47	2.90	-	согласовано			
45	46	3.31	-	согласовано			
44	45	2.87	-	согласовано			
43	44	1.24	-	согласовано			
42	43	1.86	-	согласовано			
41	42	7.35	-	согласовано			

2. Сведения о частях границ уточняемого земельного участка с кадастровым номером 59:07:0290117:8 :				
Обозначение части границ		Горизонтальное проложение (S), м	Описание прохождения части границ	Сведения о согласовании местоположения границ (согласовано/спорное)
от т.	до т.			
1	2	3	4	5
40	41	0.80	-	согласовано
39	40	5.35	-	согласовано
38	39	2.30	-	согласовано
37	38	3.92	-	согласовано
36	37	6.35	-	согласовано
н67У	н186У	6.64	-	согласовано
н186У	35	4.95	-	согласовано
3. Сведения о характеристиках уточняемого земельного участка с кадастровым номером 59:07:0290117:8 :				
№ п/п	Наименование характеристики		Значение характеристики	
1	2		3	
1.	Адрес земельного участка		-	
1.1.	Сведения о местоположении земельного участка (при отсутствии адреса) в структурированном в соответствии с федеральной информационной адресной системой виде		-	
1.2.	Дополнительные сведения о местоположении земельного участка		-	
2.	Площадь земельного участка ± величина погрешности определения (вычисления) площади (P ± ΔP), м ²		1386 ± 13	
3.	Формула, примененная для расчета предельной допустимой погрешности определения площади земельного участка, с подставленными значениями и итоговые (вычисленные) значения (ΔP), м ²		$\Delta P = 3.5 * M_t * \sqrt{P} = 3.5 * 0,1 * \sqrt{1386} = 13$	
4.	Площадь земельного участка согласно сведениям Единого государственного реестра недвижимости (P _{кад}), м ²		1386	
5.	Оценка расхождения P и P _{кад} (P - P _{кад}), м ²		-	
6.	Предельные минимальный и максимальный размеры земельного участка (P _{мин} и P _{макс}), м ²		- -	
7.	Кадастровый номер или иной государственный учетный номер (инвентарный) объекта недвижимости, расположенного на земельном участке		59:07:0290117:21 59:07:0290117:150 59:00:0000000:7931	
8.	Вид (виды) разрешенного использования		Для ведения личного подсобного хозяйства	
8.1.	Дополнительные сведения об использовании земельного участка		-	
9.	Сведения о земельных участках (землях общего пользования, территории общего пользования), посредством которых обеспечивается доступ		59:07:0290117:19	
10.	Иные сведения		на земельном участке расположены ОКС с кадастровыми номерами 59:00:0000000:7931, 59:07:0290117:21, 59:07:0290117:150. Максимальная площадь земельного участка - 2500 кв.м., минимальная площадь - 100 кв.м.	

4. Пояснения к сведениям об уточняемом земельном участке с кадастровым номером 59:07:0290117:8 :

1.	-
----	---

Сведения об уточняемых земельных участках, необходимые для исправления реестровых ошибок в сведениях о местоположении их границ

1. Сведения о характерных точках границ уточняемого земельного участка с кадастровым номером 59:07:0290117:7 :

Система координат МСК-59, зона 2

Зона № 2

Обозначение характерных точек границ	Координаты, м				Метод определения координат	Формулы, примененные для расчета средней квадратической погрешности определения границ (Mt), с подставленными в такие формулы значениями и итоговые (вычисленные) значения Mt, м	Описание закрепления точки
	содержатся в Едином государственном реестре недвижимости		определены в результате выполнения комплексных кадастровых работ				
	X	Y	X	Y			
1	2	3	4	5	6	7	8
58	536494.28	2214517.74	536494.13	2214517.58	Метод спутниковых геодезических измерений (определений)	$Mt = \sqrt{(m_0^2 + m_1^2)}$	Закрепление отсутствует
59	536499.99	2214527.80	536496.19	2214521.46	Метод спутниковых геодезических измерений (определений)	$Mt = \sqrt{(m_0^2 + m_1^2)}$	Закрепление отсутствует
60	536502.48	2214533.20	536497.70	2214524.29	Метод спутниковых геодезических измерений (определений)	$Mt = \sqrt{(m_0^2 + m_1^2)}$	Закрепление отсутствует
61	536502.47	2214534.35	536499.01	2214526.48	Метод спутниковых геодезических измерений (определений)	$Mt = \sqrt{(m_0^2 + m_1^2)}$	Закрепление отсутствует
62	536504.17	2214537.56	536499.82	2214527.54	Метод спутниковых геодезических измерений (определений)	$Mt = \sqrt{(m_0^2 + m_1^2)}$	Закрепление отсутствует

1. Сведения о характерных точках границ уточняемого земельного участка с кадастровым номером 59:07:0290117:7 :

Система координат МСК-59, зона 2

Зона №2

Обозначение характерных точек границ	Координаты, м				Метод определения координат	Формулы, примененные для расчета средней квадратической погрешности определения координат характерных точек границ (Mt), с подставленными в такие формулы значениями и итоговые (вычисленные) значения Mt, м	Описание закрепления точки
	содержатся в Едином государственном реестре недвижимости		определены в результате выполнения комплексных кадастровых работ				
	X	Y	X	Y			
1	2	3	4	5	6	7	8
63	536505.19	2214539.89	536502.54	2214533.21	Метод спутниковых геодезических измерений (определений)	$Mt = \sqrt{(m_0^2 + m_1^2)}$	Закрепление отсутствует
47	536509.11	2214547.78	536502.60	2214534.23	Метод спутниковых геодезических измерений (определений)	$Mt = \sqrt{(m_0^2 + m_1^2)}$	Закрепление отсутствует
46	536502.56	2214550.97	536504.93	2214538.38	Метод спутниковых геодезических измерений (определений)	$Mt = \sqrt{(m_0^2 + m_1^2)}$	Закрепление отсутствует
45	536493.61	2214557.64	536506.75	2214542.11	Метод спутниковых геодезических измерений (определений)	$Mt = \sqrt{(m_0^2 + m_1^2)}$	Закрепление отсутствует
н132У	-	-	536507.25	2214544.04	Метод спутниковых геодезических измерений (определений)	$Mt = \sqrt{(m_0^2 + m_1^2)}$	Закрепление отсутствует

1. Сведения о характерных точках границ уточняемого земельного участка с кадастровым номером 59:07:0290117:7 :

Система координат МСК-59, зона 2

Зона № 2

Обозначение характерных точек границ	Координаты, м				Метод определения координат	Формулы, примененные для расчета средней квадратической погрешности определения координат характерных точек границ (Mt), с подставленными в такие формулы значениями и итоговые (вычисленные) значения Mt, м	Описание закрепления точки
	содержатся в Едином государственном реестре недвижимости		определены в результате выполнения комплексных кадастровых работ				
	X	Y	X	Y			
1	2	3	4	5	6	7	8
44	536488.60	2214560.62	536509.05	2214547.58	Метод спутниковых геодезических измерений (определений)	$Mt = \sqrt{(m_0^2 + m_1^2)}$	Закрепление отсутствует
43	536486.51	2214561.28	536503.47	2214550.69	Метод спутниковых геодезических измерений (определений)	$Mt = \sqrt{(m_0^2 + m_1^2)}$	Закрепление отсутствует
48	-	-	536501.46	2214551.64	Метод спутниковых геодезических измерений (определений)	$Mt = \sqrt{(m_0^2 + m_1^2)}$	Закрепление отсутствует
47	-	-	536496.93	2214554.99	Метод спутниковых геодезических измерений (определений)	$Mt = \sqrt{(m_0^2 + m_1^2)}$	Закрепление отсутствует
42	536485.84	2214560.01	536494.80	2214556.96	Метод спутниковых геодезических измерений (определений)	$Mt = \sqrt{(m_0^2 + m_1^2)}$	Закрепление отсутствует

1. Сведения о характерных точках границ уточняемого земельного участка с кадастровым номером 59:07:0290117:7 :

Система координат МСК-59, зона 2

Зона № 2

Обозначение характерных точек границ	Координаты, м				Метод определения координат	Формулы, примененные для расчета средней квадратической погрешности определения координат характерных точек границ (Mt), с подставленными в такие формулы значениями и итоговые (вычисленные) значения Mt, м	Описание закрепления точки
	содержатся в Едином государственном реестре недвижимости		определены в результате выполнения комплексных кадастровых работ				
	X	Y	X	Y			
1	2	3	4	5	6	7	8
45	-	-	536491.98	2214558.69	Метод спутниковых геодезических измерений (определений)	$Mt = \sqrt{(m_0^2 + m_1^2)}$	Закрепление отсутствует
41	536479.69	2214563.54	536489.38	2214559.90	Метод спутниковых геодезических измерений (определений)	$Mt = \sqrt{(m_0^2 + m_1^2)}$	Закрепление отсутствует
40	536480.54	2214564.41	536488.30	2214560.50	Метод спутниковых геодезических измерений (определений)	$Mt = \sqrt{(m_0^2 + m_1^2)}$	Закрепление отсутствует
39	536477.39	2214566.88	536486.46	2214560.26	Метод спутниковых геодезических измерений (определений)	$Mt = \sqrt{(m_0^2 + m_1^2)}$	Закрепление отсутствует
38	536473.65	2214568.77	536480.08	2214563.91	Метод спутниковых геодезических измерений (определений)	$Mt = \sqrt{(m_0^2 + m_1^2)}$	Закрепление отсутствует

1. Сведения о характерных точках границ уточняемого земельного участка с кадастровым номером 59:07:0290117:7 :

Система координат МСК-59, зона 2

Зона № 2

Обозначение характерных точек границ	Координаты, м				Метод определения координат	Формулы, примененные для расчета средней квадратической погрешности определения координат характерных точек границ (Mt), с подставленными в такие формулы значениями и итоговые (вычисленные) значения Mt, м	Описание закрепления точки
	содержатся в Едином государственном реестре недвижимости		определены в результате выполнения комплексных кадастровых работ				
	X	Y	X	Y			
1	2	3	4	5	6	7	8
37	536470.28	2214571.01	536480.49	2214564.60	Метод спутниковых геодезических измерений (определений)	$Mt = \sqrt{(m_0^2 + m_1^2)}$	Закрепление отсутствует
36	536464.52	2214573.81	536475.92	2214567.38	Метод спутниковых геодезических измерений (определений)	$Mt = \sqrt{(m_0^2 + m_1^2)}$	Закрепление отсутствует
38	-	-	536473.97	2214568.60	Метод спутниковых геодезических измерений (определений)	$Mt = \sqrt{(m_0^2 + m_1^2)}$	Закрепление отсутствует
35	536464.77	2214574.30	536473.65	2214568.77	Метод спутниковых геодезических измерений (определений)	$Mt = \sqrt{(m_0^2 + m_1^2)}$	Закрепление отсутствует
57	536460.59	2214576.96	536470.51	2214570.44	Метод спутниковых геодезических измерений (определений)	$Mt = \sqrt{(m_0^2 + m_1^2)}$	Закрепление отсутствует

1. Сведения о характерных точках границ уточняемого земельного участка с кадастровым номером 59:07:0290117:7 :

Система координат МСК-59, зона 2

Зона № 2

Обозначение характерных точек границ	Координаты, м				Метод определения координат	Формулы, примененные для расчета средней квадратической погрешности определения координат характерных точек границ (Mt), с подставленными в такие формулы значениями и итоговые (вычисленные) значения Mt, м	Описание закрепления точки
	содержатся в Едином государственном реестре недвижимости		определены в результате выполнения комплексных кадастровых работ				
	X	Y	X	Y			
1	2	3	4	5	6	7	8
56	536455.18	2214579.74	536465.18	2214573.89	Метод спутниковых геодезических измерений (определений)	$Mt = \sqrt{(m_0^2 + m_1^2)}$	Закрепление отсутствует
64	536453.79	2214576.93	536465.43	2214574.38	Метод спутниковых геодезических измерений (определений)	$Mt = \sqrt{(m_0^2 + m_1^2)}$	Закрепление отсутствует
65	536448.09	2214566.65	536461.25	2214577.04	Метод спутниковых геодезических измерений (определений)	$Mt = \sqrt{(m_0^2 + m_1^2)}$	Закрепление отсутствует
66	536443.85	2214558.73	536455.36	2214580.11	Метод спутниковых геодезических измерений (определений)	$Mt = \sqrt{(m_0^2 + m_1^2)}$	Закрепление отсутствует
67	536437.66	2214547.61	-	-	-	0.1	кол деревянный
68	536441.12	2214545.79	536453.41	2214576.04	Метод спутниковых геодезических измерений (определений)	$Mt = \sqrt{(m_0^2 + m_1^2)}$	Закрепление отсутствует

1. Сведения о характерных точках границ уточняемого земельного участка с кадастровым номером 59:07:0290117:7 :

Система координат МСК-59, зона 2

Зона № 2

Обозначение характерных точек границ	Координаты, м				Метод определения координат	Формулы, примененные для расчета средней квадратической погрешности определения координат характерных точек границ (Mt), с подставленными в такие формулы значениями и итоговые (вычисленные) значения Mt, м	Описание закрепления точки
	содержатся в Едином государственном реестре недвижимости		определены в результате выполнения комплексных кадастровых работ				
	X	Y	X	Y			
1	2	3	4	5	6	7	8
69	536441.89	2214545.51	536448.42	2214567.06	Метод спутниковых геодезических измерений (определений)	$Mt = \sqrt{(m_0^2 + m_1^2)}$	Закрепление отсутствует
70	536455.01	2214537.86	536443.91	2214558.79	Метод спутниковых геодезических измерений (определений)	$Mt = \sqrt{(m_0^2 + m_1^2)}$	Закрепление отсутствует
71	536457.91	2214536.44	536440.68	2214553.25	Метод спутниковых геодезических измерений (определений)	$Mt = \sqrt{(m_0^2 + m_1^2)}$	Закрепление отсутствует
72	536462.69	2214533.80	536437.44	2214547.60	Метод спутниковых геодезических измерений (определений)	$Mt = \sqrt{(m_0^2 + m_1^2)}$	Закрепление отсутствует
н61У	-	-	536437.66	2214547.48	Метод спутниковых геодезических измерений (определений)	$Mt = \sqrt{(m_0^2 + m_1^2)}$	Закрепление отсутствует

1. Сведения о характерных точках границ уточняемого земельного участка с кадастровым номером 59:07:0290117:7 :

Система координат МСК-59, зона 2

Зона № 2

Обозначение характерных точек границ	Координаты, м				Метод определения координат	Формулы, примененные для расчета средней квадратической погрешности определения координат характерных точек границ (Mt), с подставленными в такие формулы значениями и итоговые (вычисленные) значения Mt, м	Описание закрепления точки
	содержатся в Едином государственном реестре недвижимости		определены в результате выполнения комплексных кадастровых работ				
	X	Y	X	Y			
1	2	3	4	5	6	7	8
73	536471.26	2214529.69	536439.86	2214546.32	Метод спутниковых геодезических измерений (определений)	$Mt = \sqrt{(m_0^2 + m_1^2)}$	Закрепление отсутствует
н187У	-	-	536443.64	2214544.26	Метод спутниковых геодезических измерений (определений)	$Mt = \sqrt{(m_0^2 + m_1^2)}$	Закрепление отсутствует
н188У	-	-	536450.31	2214540.41	Метод спутниковых геодезических измерений (определений)	$Mt = \sqrt{(m_0^2 + m_1^2)}$	Закрепление отсутствует
н189У	-	-	536454.39	2214538.32	Метод спутниковых геодезических измерений (определений)	$Mt = \sqrt{(m_0^2 + m_1^2)}$	Закрепление отсутствует
н190У	-	-	536457.30	2214536.74	Метод спутниковых геодезических измерений (определений)	$Mt = \sqrt{(m_0^2 + m_1^2)}$	Закрепление отсутствует

1. Сведения о характерных точках границ уточняемого земельного участка с кадастровым номером 59:07:0290117:7 :

Система координат МСК-59, зона 2

Зона № 2

Обозначение характерных точек границ	Координаты, м				Метод определения координат	Формулы, примененные для расчета средней квадратической погрешности определения координат характерных точек границ (Mt), с подставленными в такие формулы значениями и итоговые (вычисленные) значения Mt, м	Описание закрепления точки
	содержатся в Едином государственном реестре недвижимости		определены в результате выполнения комплексных кадастровых работ				
	X	Y	X	Y			
1	2	3	4	5	6	7	8
н191У	-	-	536462.30	2214534.04	Метод спутниковых геодезических измерений (определений)	$Mt = \sqrt{(m_0^2 + m_1^2)}$	Закрепление отсутствует
н192У	-	-	536471.05	2214529.92	Метод спутниковых геодезических измерений (определений)	$Mt = \sqrt{(m_0^2 + m_1^2)}$	Закрепление отсутствует
н193У	-	-	536477.85	2214526.27	Метод спутниковых геодезических измерений (определений)	$Mt = \sqrt{(m_0^2 + m_1^2)}$	Закрепление отсутствует
н194У	-	-	536487.24	2214521.37	Метод спутниковых геодезических измерений (определений)	$Mt = \sqrt{(m_0^2 + m_1^2)}$	Закрепление отсутствует
н195У	-	-	536488.69	2214520.73	Метод спутниковых геодезических измерений (определений)	$Mt = \sqrt{(m_0^2 + m_1^2)}$	Закрепление отсутствует

1. Сведения о характерных точках границ уточняемого земельного участка с кадастровым номером 59:07:0290117:7 :							
Система координат МСК-59, зона 2						Зона № 2	
Обозначение характерных точек границ	Координаты, м				Метод определения координат	Формулы, примененные для расчета средней квадратической погрешности определения координат характерных точек границ (Mt), с подставленными в такие формулы значениями и итоговые (вычисленные) значения Mt, м	Описание закрепления точки
	содержатся в Едином государственном реестре недвижимости		определены в результате выполнения комплексных кадастровых работ				
	X	Y	X	Y			
1	2	3	4	5	6	7	8
58	536494.28	2214517.74	536494.13	2214517.58	Метод спутниковых геодезических измерений (определений)	$Mt = \sqrt{(m_0^2 + m_1^2)}$	Закрепление отсутствует
2. Сведения о частях границ уточняемого земельного участка с кадастровым номером 59:07:0290117:7 :							
Обозначение части границ		Горизонтальное проложение (S), м	Описание прохождения части границ	Сведения о согласовании местоположения границ (согласовано/спорное)			
от т.	до т.						
1	2	3	4	5			
58	59	4.39	-	согласовано			
57	56	6.35	-	согласовано			
56	64	0.55	-	согласовано			
64	65	4.95	-	согласовано			
65	66	6.64	-	согласовано			
66	68	4.51	-	согласовано			
68	69	10.27	-	согласовано			
69	70	9.42	-	согласовано			
70	71	6.41	-	согласовано			
71	72	6.51	-	согласовано			
72	н61У	0.25	-	согласовано			
н61У	73	2.49	-	согласовано			
73	н187У	4.30	-	согласовано			
н187У	н188У	7.70	-	согласовано			
н188У	н189У	4.58	-	согласовано			
н189У	н190У	3.31	-	согласовано			
н190У	н191У	5.68	-	согласовано			
н191У	н192У	9.67	-	согласовано			
н192У	н193У	7.72	-	согласовано			
н193У	н194У	10.59	-	согласовано			
35	57	3.56	-	согласовано			
н194У	н195У	1.58	-	согласовано			
38	35	0.36	-	согласовано			

2. Сведения о частях границ уточняемого земельного участка с кадастровым номером 59:07:0290117:7 :

Обозначение части границ		Горизонтальное проложение (S), м	Описание прохождения части границ	Сведения о согласовании местоположения границ (согласовано/спорное)
от т.	до т.			
1	2	3	4	5
37	36	5.35	-	согласовано
59	60	3.21	-	согласовано
60	61	2.55	-	согласовано
61	62	1.33	-	согласовано
62	63	6.29	-	согласовано
63	47	1.02	-	согласовано
47	46	4.76	-	согласовано
46	45	4.15	-	согласовано
45	н132У	1.99	-	согласовано
н132У	44	3.97	-	согласовано
44	43	6.39	-	согласовано
43	48	2.22	-	согласовано
48	47	5.63	-	согласовано
47	42	2.90	-	согласовано
42	45	3.31	-	согласовано
45	41	2.87	-	согласовано
41	40	1.24	-	согласовано
40	39	1.86	-	согласовано
39	38	7.35	-	согласовано
38	37	0.80	-	согласовано
36	38	2.30	-	согласовано
н195У	58	6.29	-	согласовано

3. Сведения о характеристиках уточняемого земельного участка с кадастровым номером 59:07:0290117:7 :

№ п/п	Наименование характеристики	Значение характеристики
1	2	3
1.	Адрес земельного участка	-
1.1.	Сведения о местоположении земельного участка (при отсутствии адреса) в структурированном в соответствии с федеральной информационной адресной системой виде	-
1.2.	Дополнительные сведения о местоположении земельного участка	-
2.	Площадь земельного участка ± величина погрешности определения (вычисления) площади ($P \pm \Delta P$), м ²	2239 ± 17
3.	Формула, примененная для расчета предельной допустимой погрешности определения площади земельного участка, с подставленными значениями и итоговые (вычисленные) значения (ΔP), м ²	$\Delta P = 3.5 * M_t * \sqrt{P} = 3.5 * 0,1 * \sqrt{2239} = 17$
4.	Площадь земельного участка согласно сведениям Единого государственного реестра недвижимости (Ркад), м ²	2231
5.	Оценка расхождения Р и Ркад (Р - Ркад), м ²	8
6.	Предельные минимальный и максимальный размеры земельного участка (Рмин и Рмакс), м ²	- -

3. Сведения о характеристиках уточняемого земельного участка с кадастровым номером 59:07:0290117:7 :		
№ п/п	Наименование характеристики	Значение характеристики
1	2	3
7.	Кадастровый номер или иной государственный учетный номер (инвентарный) объекта недвижимости, расположенного на земельном участке	59:07:0290101:33 59:00:0000000:7931
8.	Вид (виды) разрешенного использования	Для ведения личного подсобного хозяйства
8.1.	Дополнительные сведения об использовании земельного участка	-
9.	Сведения о земельных участках (землях общего пользования, территории общего пользования), посредством которых обеспечивается доступ	59:07:0290117:19
10.	Иные сведения	на земельном участке расположены ОКС с кадастровыми номерами 59:00:0000000:7931, 59:07:0290101:33. Максимальная площадь земельного участка - 2500 кв.м., минимальная площадь - 100 кв.м.
4. Пояснения к сведениям об уточняемом земельном участке с кадастровым номером 59:07:0290117:7 :		
1.	-	

Сведения об уточняемых земельных участках, необходимые для исправления реестровых ошибок в сведениях о местоположении их границ

1. Сведения о характерных точках границ уточняемого земельного участка с кадастровым номером 59:07:0290117:6 :

Система координат МСК-59, зона 2

Зона № 2

Обозначение характерных точек границ	Координаты, м				Метод определения координат	Формулы, примененные для расчета средней квадратической погрешности определения границ (Mt), с подставленными в такие формулы значениями и итоговые (вычисленные) значения Mt, м	Описание закрепления точки
	содержатся в Едином государственном реестре недвижимости		определены в результате выполнения комплексных кадастровых работ				
	X	Y	X	Y			
1	2	3	4	5	6	7	8
74	536486.98	2214501.89	536486.98	2214501.89	Метод спутниковых геодезических измерений (определений)	$Mt = \sqrt{(m_0^2 + m_1^2)}$	Закрепление отсутствует
75	536492.30	2214512.57	536490.60	2214509.44	Метод спутниковых геодезических измерений (определений)	$Mt = \sqrt{(m_0^2 + m_1^2)}$	Закрепление отсутствует
58	536494.28	2214517.74	536492.49	2214512.70	Метод спутниковых геодезических измерений (определений)	$Mt = \sqrt{(m_0^2 + m_1^2)}$	Закрепление отсутствует
73	536471.26	2214529.69	536494.42	2214517.44	Метод спутниковых геодезических измерений (определений)	$Mt = \sqrt{(m_0^2 + m_1^2)}$	Закрепление отсутствует
72	536462.69	2214533.80	536494.13	2214517.58	Метод спутниковых геодезических измерений (определений)	$Mt = \sqrt{(m_0^2 + m_1^2)}$	Закрепление отсутствует

1. Сведения о характерных точках границ уточняемого земельного участка с кадастровым номером 59:07:0290117:6 :

Система координат МСК-59, зона 2

Зона № 2

Обозначение характерных точек границ	Координаты, м				Метод определения координат	Формулы, примененные для расчета средней квадратической погрешности определения координат характерных точек границ (Mt), с подставленными в такие формулы значениями и итоговые (вычисленные) значения Mt, м	Описание закрепления точки
	содержатся в Едином государственном реестре недвижимости		определены в результате выполнения комплексных кадастровых работ				
	X	Y	X	Y			
1	2	3	4	5	6	7	8
71	536457.91	2214536.44	536488.69	2214520.73	Метод спутниковых геодезических измерений (определений)	$Mt = \sqrt{(m_0^2 + m_1^2)}$	Закрепление отсутствует
70	536455.01	2214537.86	536487.24	2214521.37	Метод спутниковых геодезических измерений (определений)	$Mt = \sqrt{(m_0^2 + m_1^2)}$	Закрепление отсутствует
69	536441.89	2214545.51	536477.85	2214526.27	Метод спутниковых геодезических измерений (определений)	$Mt = \sqrt{(m_0^2 + m_1^2)}$	Закрепление отсутствует
68	536441.12	2214545.79	536471.05	2214529.92	Метод спутниковых геодезических измерений (определений)	$Mt = \sqrt{(m_0^2 + m_1^2)}$	Закрепление отсутствует
67	536437.66	2214547.61	536462.30	2214534.04	Метод спутниковых геодезических измерений (определений)	$Mt = \sqrt{(m_0^2 + m_1^2)}$	Закрепление отсутствует

1. Сведения о характерных точках границ уточняемого земельного участка с кадастровым номером 59:07:0290117:6 :

Система координат МСК-59, зона 2

Зона № 2

Обозначение характерных точек границ	Координаты, м				Метод определения координат	Формулы, примененные для расчета средней квадратической погрешности определения координат характерных точек границ (Mt), с подставленными в такие формулы значениями и итоговые (вычисленные) значения Mt, м	Описание закрепления точки
	содержатся в Едином государственном реестре недвижимости		определены в результате выполнения комплексных кадастровых работ				
	X	Y	X	Y			
1	2	3	4	5	6	7	8
76	536429.64	2214534.12	536457.30	2214536.74	Метод спутниковых геодезических измерений (определений)	$Mt = \sqrt{(m_0^2 + m_1^2)}$	Закрепление отсутствует
77	536432.43	2214532.24	536454.39	2214538.32	Метод спутниковых геодезических измерений (определений)	$Mt = \sqrt{(m_0^2 + m_1^2)}$	Закрепление отсутствует
78	536440.10	2214528.05	536450.31	2214540.41	Метод спутниковых геодезических измерений (определений)	$Mt = \sqrt{(m_0^2 + m_1^2)}$	Закрепление отсутствует
79	536445.39	2214524.91	536443.64	2214544.26	Метод спутниковых геодезических измерений (определений)	$Mt = \sqrt{(m_0^2 + m_1^2)}$	Закрепление отсутствует
80	536454.94	2214519.45	536439.86	2214546.32	Метод спутниковых геодезических измерений (определений)	$Mt = \sqrt{(m_0^2 + m_1^2)}$	Закрепление отсутствует

1. Сведения о характерных точках границ уточняемого земельного участка с кадастровым номером 59:07:0290117:6 :

Система координат МСК-59, зона 2

Зона № 2

Обозначение характерных точек границ	Координаты, м				Метод определения координат	Формулы, примененные для расчета средней квадратической погрешности определения координат характерных точек границ (Mt), с подставленными в такие формулы значениями и итоговые (вычисленные) значения Mt, м	Описание закрепления точки
	содержатся в Едином государственном реестре недвижимости		определены в результате выполнения комплексных кадастровых работ				
	X	Y	X	Y			
1	2	3	4	5	6	7	8
н61У	-	-	536437.66	2214547.48	Метод спутниковых геодезических измерений (определений)	$Mt = \sqrt{(m_0^2 + m_1^2)}$	Закрепление отсутствует
н60У	-	-	536436.57	2214545.51	Метод спутниковых геодезических измерений (определений)	$Mt = \sqrt{(m_0^2 + m_1^2)}$	Закрепление отсутствует
н59У	-	-	536434.35	2214542.20	Метод спутниковых геодезических измерений (определений)	$Mt = \sqrt{(m_0^2 + m_1^2)}$	Закрепление отсутствует
н58У	-	-	536433.57	2214541.06	Метод спутниковых геодезических измерений (определений)	$Mt = \sqrt{(m_0^2 + m_1^2)}$	Закрепление отсутствует
н57У	-	-	536429.66	2214534.13	Метод спутниковых геодезических измерений (определений)	$Mt = \sqrt{(m_0^2 + m_1^2)}$	Закрепление отсутствует

1. Сведения о характерных точках границ уточняемого земельного участка с кадастровым номером 59:07:0290117:6 :

Система координат МСК-59, зона 2

Зона № 2

Обозначение характерных точек границ	Координаты, м				Метод определения координат	Формулы, примененные для расчета средней квадратической погрешности определения координат характерных точек границ (Mt), с подставленными в такие формулы значениями и итоговые (вычисленные) значения Mt, м	Описание закрепления точки
	содержатся в Едином государственном реестре недвижимости		определены в результате выполнения комплексных кадастровых работ				
	X	Y	X	Y			
1	2	3	4	5	6	7	8
77	-	-	536432.43	2214532.24	Метод спутниковых геодезических измерений (определений)	$Mt = \sqrt{(m_0^2 + m_1^2)}$	Закрепление отсутствует
н196У	-	-	536440.44	2214528.10	Метод спутниковых геодезических измерений (определений)	$Mt = \sqrt{(m_0^2 + m_1^2)}$	Закрепление отсутствует
н197У	-	-	536444.89	2214525.09	Метод спутниковых геодезических измерений (определений)	$Mt = \sqrt{(m_0^2 + m_1^2)}$	Закрепление отсутствует
н198У	-	-	536450.84	2214521.43	Метод спутниковых геодезических измерений (определений)	$Mt = \sqrt{(m_0^2 + m_1^2)}$	Закрепление отсутствует
н199У	-	-	536454.07	2214519.91	Метод спутниковых геодезических измерений (определений)	$Mt = \sqrt{(m_0^2 + m_1^2)}$	Закрепление отсутствует

1. Сведения о характерных точках границ уточняемого земельного участка с кадастровым номером 59:07:0290117:6 :							
Система координат МСК-59, зона 2						Зона № 2	
Обозначение характерных точек границ	Координаты, м				Метод определения координат	Формулы, примененные для расчета средней квадратической погрешности определения координат характерных точек границ (Mt), с подставленными в такие формулы значениями и итоговые (вычисленные) значения Mt, м	Описание закрепления точки
	содержатся в Едином государственном реестре недвижимости		определены в результате выполнения комплексных кадастровых работ				
	X	Y	X	Y			
1	2	3	4	5	6	7	8
80	-	-	536454.94	2214519.45	Метод спутниковых геодезических измерений (определений)	$Mt = \sqrt{(m_0^2 + m_1^2)}$	Закрепление отсутствует
74	536486.98	2214501.89	536486.98	2214501.89	Метод спутниковых геодезических измерений (определений)	$Mt = \sqrt{(m_0^2 + m_1^2)}$	Закрепление отсутствует
2. Сведения о частях границ уточняемого земельного участка с кадастровым номером 59:07:0290117:6 :							
Обозначение части границ		Горизонтальное проложение (S), м		Описание прохождения части границ	Сведения о согласовании местоположения границ (согласовано/спорное)		
от т.	до т.						
1	2	3		4	5		
74	75	8.37		-	согласовано		
н198У	н199У	3.57		-	согласовано		
н197У	н198У	6.99		-	согласовано		
н196У	н197У	5.37		-	согласовано		
77	н196У	9.02		-	согласовано		
н57У	77	3.35		-	согласовано		
н58У	н57У	7.96		-	согласовано		
н59У	н58У	1.38		-	согласовано		
н60У	н59У	3.99		-	согласовано		
н61У	н60У	2.25		-	согласовано		
80	н61У	2.49		-	согласовано		
79	80	4.30		-	согласовано		
78	79	7.70		-	согласовано		
77	78	4.58		-	согласовано		
76	77	3.31		-	согласовано		
67	76	5.68		-	согласовано		
68	67	9.67		-	согласовано		

2. Сведения о частях границ уточняемого земельного участка с кадастровым номером 59:07:0290117:6 :				
Обозначение части границ		Горизонтальное проложение (S), м	Описание прохождения части границ	Сведения о согласовании местоположения границ (согласовано/спорное)
от т.	до т.			
1	2	3	4	5
69	68	7.72	-	согласовано
70	69	10.59	-	согласовано
71	70	1.58	-	согласовано
72	71	6.29	-	согласовано
73	72	0.32	-	согласовано
58	73	5.12	-	согласовано
75	58	3.77	-	согласовано
н199У	80	0.98	-	согласовано
80	74	36.54	-	согласовано
3. Сведения о характеристиках уточняемого земельного участка с кадастровым номером 59:07:0290117:6 :				
№ п/п	Наименование характеристики		Значение характеристики	
1	2		3	
1.	Адрес земельного участка		-	
1.1.	Сведения о местоположении земельного участка (при отсутствии адреса) в структурированном в соответствии с федеральной информационной адресной системой виде		-	
1.2.	Дополнительные сведения о местоположении земельного участка		-	
2.	Площадь земельного участка ± величина погрешности определения (вычисления) площади ($P \pm \Delta P$), м ²		1079 ± 11	
3.	Формула, примененная для расчета предельной допустимой погрешности определения площади земельного участка, с подставленными значениями и итоговые (вычисленные) значения (ΔP), м ²		$\Delta P = 3.5 * M_t * \sqrt{P} = 3.5 * 0,1 * \sqrt{1079} = 11$	
4.	Площадь земельного участка согласно сведениям Единого государственного реестра недвижимости (Р _{кад}), м ²		1079	
5.	Оценка расхождения Р и Р _{кад} (Р - Р _{кад}), м ²		-	
6.	Предельные минимальный и максимальный размеры земельного участка (Р _{мин} и Р _{макс}), м ²		-	
7.	Кадастровый номер или иной государственный учетный номер (инвентарный) объекта недвижимости, расположенного на земельном участке		59:07:0290117:28	
8.	Вид (виды) разрешенного использования		Личное подсобное хозяйство	
8.1.	Дополнительные сведения об использовании земельного участка		-	
9.	Сведения о земельных участках (землях общего пользования, территории общего пользования), посредством которых обеспечивается доступ		59:07:0290117:19	
10.	Иные сведения		на земельном участке расположен ОКС с кадастровым номером 59:07:0290117:28. Максимальная площадь земельного участка - 2500 кв.м., минимальная площадь - 100 кв.м.	

4. Пояснения к сведениям об уточняемом земельном участке с кадастровым номером 59:07:0290117:6 :

1.	-
----	---

Сведения об уточняемых земельных участках, необходимые для исправления реестровых ошибок в сведениях о местоположении их границ

1. Сведения о характерных точках границ уточняемого земельного участка с кадастровым номером 59:07:0290117:4 :

Система координат МСК-59, зона 2

Зона № 2

Обозначение характерных точек границ	Координаты, м				Метод определения координат	Формулы, примененные для расчета средней квадратической погрешности определения границ (Mt), с подставленными в такие формулы значениями и итоговые (вычисленные) значения Mt, м	Описание закрепления точки
	содержатся в Едином государственном реестре недвижимости		определены в результате выполнения комплексных кадастровых работ				
	X	Y	X	Y			
1	2	3	4	5	6	7	8
81	536478.76	2214485.82	536478.81	2214485.80	Метод спутниковых геодезических измерений (определений)	$Mt = \sqrt{(m_0^2 + m_1^2)}$	Закрепление отсутствует
82	536468.12	2214490.58	536468.78	2214490.66	Метод спутниковых геодезических измерений (определений)	$Mt = \sqrt{(m_0^2 + m_1^2)}$	Закрепление отсутствует
83	536448.18	2214500.50	536448.84	2214500.58	Метод спутниковых геодезических измерений (определений)	$Mt = \sqrt{(m_0^2 + m_1^2)}$	Закрепление отсутствует
84	536445.97	2214502.24	-	-	-	0.1	Закрепление отсутствует
85	536441.80	2214504.23	536446.44	2214501.78	Метод спутниковых геодезических измерений (определений)	$Mt = \sqrt{(m_0^2 + m_1^2)}$	Закрепление отсутствует
86	536440.90	2214504.44	536441.92	2214504.08	Метод спутниковых геодезических измерений (определений)	$Mt = \sqrt{(m_0^2 + m_1^2)}$	Закрепление отсутствует
87	536438.37	2214505.48	-	-	-	0.1	Закрепление отсутствует

1. Сведения о характерных точках границ уточняемого земельного участка с кадастровым номером 59:07:0290117:4 :

Система координат МСК-59, зона 2

Зона № 2

Обозначение характерных точек границ	Координаты, м				Метод определения координат	Формулы, примененные для расчета средней квадратической погрешности определения координат характерных точек границ (Mt), с подставленными в такие формулы значениями и итоговые (вычисленные) значения Mt, м	Описание закрепления точки
	содержатся в Едином государственном реестре недвижимости		определены в результате выполнения комплексных кадастровых работ				
	X	Y	X	Y			
1	2	3	4	5	6	7	8
88	536438.19	2214505.08	536438.85	2214505.16	Метод спутниковых геодезических измерений (определений)	$Mt = \sqrt{(m_0^2 + m_1^2)}$	Закрепление отсутствует
89	536433.40	2214507.32	536434.41	2214507.52	Метод спутниковых геодезических измерений (определений)	$Mt = \sqrt{(m_0^2 + m_1^2)}$	Закрепление отсутствует
90	536428.98	2214509.39	536431.69	2214508.87	Метод спутниковых геодезических измерений (определений)	$Mt = \sqrt{(m_0^2 + m_1^2)}$	Закрепление отсутствует
91	536429.28	2214510.38	536428.96	2214510.36	Метод спутниковых геодезических измерений (определений)	$Mt = \sqrt{(m_0^2 + m_1^2)}$	Закрепление отсутствует
92	536419.95	2214515.78	536419.46	2214515.75	Метод спутниковых геодезических измерений (определений)	$Mt = \sqrt{(m_0^2 + m_1^2)}$	Закрепление отсутствует

1. Сведения о характерных точках границ уточняемого земельного участка с кадастровым номером 59:07:0290117:4 :

Система координат МСК-59, зона 2

Зона № 2

Обозначение характерных точек границ	Координаты, м				Метод определения координат	Формулы, примененные для расчета средней квадратической погрешности определения координат характерных точек границ (Mt), с подставленными в такие формулы значениями и итоговые (вычисленные) значения Mt, м	Описание закрепления точки
	содержатся в Едином государственном реестре недвижимости		определены в результате выполнения комплексных кадастровых работ				
	X	Y	X	Y			
1	2	3	4	5	6	7	8
93	536414.85	2214507.06	536416.94	2214510.64	Метод спутниковых геодезических измерений (определений)	$Mt = \sqrt{(m_0^2 + m_1^2)}$	Закрепление отсутствует
94	536414.58	2214506.07	536414.99	2214506.90	Метод спутниковых геодезических измерений (определений)	$Mt = \sqrt{(m_0^2 + m_1^2)}$	Закрепление отсутствует
95	536409.84	2214497.37	536414.42	2214505.96	Метод спутниковых геодезических измерений (определений)	$Mt = \sqrt{(m_0^2 + m_1^2)}$	Закрепление отсутствует
96	536413.40	2214495.32	536412.78	2214502.92	Метод спутниковых геодезических измерений (определений)	$Mt = \sqrt{(m_0^2 + m_1^2)}$	Закрепление отсутствует
97	536419.72	2214491.95	536409.97	2214497.77	Метод спутниковых геодезических измерений (определений)	$Mt = \sqrt{(m_0^2 + m_1^2)}$	Закрепление отсутствует

1. Сведения о характерных точках границ уточняемого земельного участка с кадастровым номером 59:07:0290117:4 :

Система координат МСК-59, зона 2

Зона № 2

Обозначение характерных точек границ	Координаты, м				Метод определения координат	Формулы, примененные для расчета средней квадратической погрешности определения координат характерных точек границ (Mt), с подставленными в такие формулы значениями и итоговые (вычисленные) значения Mt, м	Описание закрепления точки
	содержатся в Едином государственном реестре недвижимости		определены в результате выполнения комплексных кадастровых работ				
	X	Y	X	Y			
1	2	3	4	5	6	7	8
98	536419.85	2214492.19	536414.06	2214495.40	Метод спутниковых геодезических измерений (определений)	$Mt = \sqrt{(m_0^2 + m_1^2)}$	Закрепление отсутствует
99	536427.69	2214487.87	536420.96	2214491.40	Метод спутниковых геодезических измерений (определений)	$Mt = \sqrt{(m_0^2 + m_1^2)}$	Закрепление отсутствует
100	536432.34	2214485.48	536423.76	2214490.02	Метод спутниковых геодезических измерений (определений)	$Mt = \sqrt{(m_0^2 + m_1^2)}$	Закрепление отсутствует
101	536432.65	2214486.08	536426.40	2214488.65	Метод спутниковых геодезических измерений (определений)	$Mt = \sqrt{(m_0^2 + m_1^2)}$	Закрепление отсутствует
102	536437.79	2214483.81	536429.01	2214487.28	Метод спутниковых геодезических измерений (определений)	$Mt = \sqrt{(m_0^2 + m_1^2)}$	Закрепление отсутствует

1. Сведения о характерных точках границ уточняемого земельного участка с кадастровым номером 59:07:0290117:4 :

Система координат МСК-59, зона 2

Зона № 2

Обозначение характерных точек границ	Координаты, м				Метод определения координат	Формулы, примененные для расчета средней квадратической погрешности определения координат характерных точек границ (Mt), с подставленными в такие формулы значениями и итоговые (вычисленные) значения Mt, м	Описание закрепления точки
	содержатся в Едином государственном реестре недвижимости		определены в результате выполнения комплексных кадастровых работ				
	X	Y	X	Y			
1	2	3	4	5	6	7	8
103	536456.62	2214473.73	536431.17	2214486.22	Метод спутниковых геодезических измерений (определений)	$Mt = \sqrt{(m_0^2 + m_1^2)}$	Закрепление отсутствует
104	536469.33	2214467.13	536432.54	2214486.05	Метод спутниковых геодезических измерений (определений)	$Mt = \sqrt{(m_0^2 + m_1^2)}$	Закрепление отсутствует
н200У	-	-	536432.39	2214485.72	Метод спутниковых геодезических измерений (определений)	$Mt = \sqrt{(m_0^2 + m_1^2)}$	Закрепление отсутствует
н201У	-	-	536433.80	2214485.11	Метод спутниковых геодезических измерений (определений)	$Mt = \sqrt{(m_0^2 + m_1^2)}$	Закрепление отсутствует
н202У	-	-	536441.22	2214481.55	Метод спутниковых геодезических измерений (определений)	$Mt = \sqrt{(m_0^2 + m_1^2)}$	Закрепление отсутствует

1. Сведения о характерных точках границ уточняемого земельного участка с кадастровым номером 59:07:0290117:4 :

Система координат МСК-59, зона 2

Зона № 2

Обозначение характерных точек границ	Координаты, м				Метод определения координат	Формулы, примененные для расчета средней квадратической погрешности определения координат характерных точек границ (Mt), с подставленными в такие формулы значениями и итоговые (вычисленные) значения Mt, м	Описание закрепления точки
	содержатся в Едином государственном реестре недвижимости		определены в результате выполнения комплексных кадастровых работ				
	X	Y	X	Y			
1	2	3	4	5	6	7	8
н203У	-	-	536455.00	2214474.44	Метод спутниковых геодезических измерений (определений)	$Mt = \sqrt{(m_0^2 + m_1^2)}$	Закрепление отсутствует
н204У	-	-	536459.88	2214471.88	Метод спутниковых геодезических измерений (определений)	$Mt = \sqrt{(m_0^2 + m_1^2)}$	Закрепление отсутствует
н205У	-	-	536464.31	2214469.51	Метод спутниковых геодезических измерений (определений)	$Mt = \sqrt{(m_0^2 + m_1^2)}$	Закрепление отсутствует
н151У	-	-	536469.19	2214466.94	Метод спутниковых геодезических измерений (определений)	$Mt = \sqrt{(m_0^2 + m_1^2)}$	Закрепление отсутствует
81	536478.76	2214485.82	536478.81	2214485.80	Метод спутниковых геодезических измерений (определений)	$Mt = \sqrt{(m_0^2 + m_1^2)}$	Закрепление отсутствует

2. Сведения о частях границ уточняемого земельного участка с кадастровым номером 59:07:0290117:4 :				
Обозначение части границ		Горизонтальное проложение (S), м	Описание прохождения части границ	Сведения о согласовании местоположения границ (согласовано/спорное)
от т.	до т.			
1	2	3	4	5
81	82	11.15	-	согласовано
н204У	н205У	5.02	-	согласовано
н203У	н204У	5.51	-	согласовано
н202У	н203У	15.51	-	согласовано
н201У	н202У	8.23	-	согласовано
н200У	н201У	1.54	-	согласовано
104	н200У	0.36	-	согласовано
103	104	1.38	-	согласовано
102	103	2.41	-	согласовано
101	102	2.95	-	согласовано
100	101	2.97	-	согласовано
99	100	3.12	-	согласовано
98	99	7.98	-	согласовано
н205У	н151У	5.52	-	согласовано
97	98	4.73	-	согласовано
95	96	3.45	-	согласовано
94	95	1.10	-	согласовано
93	94	4.22	-	согласовано
92	93	5.70	-	согласовано
91	92	10.92	-	согласовано
90	91	3.11	-	согласовано
89	90	3.04	-	согласовано
88	89	5.03	-	согласовано
86	88	3.25	-	согласовано
85	86	5.07	-	согласовано
83	85	2.68	-	согласовано
82	83	22.27	-	согласовано
96	97	5.87	-	согласовано
н151У	81	21.17	-	согласовано
3. Сведения о характеристиках уточняемого земельного участка с кадастровым номером 59:07:0290117:4 :				
№ п/п	Наименование характеристики		Значение характеристики	
1	2		3	
1.	Адрес земельного участка		-	
1.1.	Сведения о местоположении земельного участка (при отсутствии адреса) в структурированном в соответствии с федеральной информационной адресной системой виде		-	
1.2.	Дополнительные сведения о местоположении земельного участка		-	
2.	Площадь земельного участка ± величина погрешности определения (вычисления) площади ($P \pm \Delta P$), м ²		1369 ± 13	

3. Сведения о характеристиках уточняемого земельного участка с кадастровым номером 59:07:0290117:4 :		
№ п/п	Наименование характеристики	Значение характеристики
1	2	3
3.	Формула, примененная для расчета предельной допустимой погрешности определения площади земельного участка, с подставленными значениями и итоговые (вычисленные) значения (ΔP), м ²	$\Delta P=3.5*Mt*\sqrt{P}=3.5*0,1*\sqrt{1369}=13$
4.	Площадь земельного участка согласно сведениям Единого государственного реестра недвижимости (Ркад), м ²	1347
5.	Оценка расхождения Р и Ркад (Р - Ркад), м ²	22
6.	Предельные минимальный и максимальный размеры земельного участка (Рмин и Рмакс), м ²	- -
7.	Кадастровый номер или иной государственный учетный номер (инвентарный) объекта недвижимости, расположенного на земельном участке	59:07:0290117:27
8.	Вид (виды) разрешенного использования	Для ведения личного подсобного хозяйства
8.1.	Дополнительные сведения об использовании земельного участка	-
9.	Сведения о земельных участках (землях общего пользования, территории общего пользования), посредством которых обеспечивается доступ	59:07:0290117:19
10.	Иные сведения	на земельном участке расположен ОКС с кадастровым номером 59:07:0290117:27. Максимальная площадь земельного участка - 2500 кв.м., минимальная площадь - 100 кв.м.
4. Пояснения к сведениям об уточняемом земельном участке с кадастровым номером 59:07:0290117:4 :		
1.	-	

Сведения об уточняемых земельных участках, необходимые для исправления реестровых ошибок в сведениях о местоположении их границ

1. Сведения о характерных точках границ уточняемого земельного участка с кадастровым номером 59:07:0290117:1 :

Система координат МСК-59, зона 2

Зона № 2

Обозначение характерных точек границ	Координаты, м				Метод определения координат	Формулы, примененные для расчета средней квадратической погрешности определения координат характерных точек границ (Mt), с подставленными в такие формулы значениями и итоговые (вычисленные) значения Mt, м	Описание закрепления точки
	содержатся в Едином государственном реестре недвижимости		определены в результате выполнения комплексных кадастровых работ				
	X	Y	X	Y			
1	2	3	4	5	6	7	8
1	536453.22	2214431.30	536453.37	2214431.62	Метод спутниковых геодезических измерений (определений)	$Mt = \sqrt{(m_0^2 + m_1^2)}$	Закрепление отсутствует
19	536424.18	2214445.39	536433.16	2214439.83	Метод спутниковых геодезических измерений (определений)	$Mt = \sqrt{(m_0^2 + m_1^2)}$	Закрепление отсутствует
18	536415.65	2214449.89	536427.70	2214442.57	Метод спутниковых геодезических измерений (определений)	$Mt = \sqrt{(m_0^2 + m_1^2)}$	Закрепление отсутствует
17	536411.13	2214452.48	536424.09	2214444.19	Метод спутниковых геодезических измерений (определений)	$Mt = \sqrt{(m_0^2 + m_1^2)}$	Закрепление отсутствует
16	536401.47	2214458.27	536415.73	2214448.84	Метод спутниковых геодезических измерений (определений)	$Mt = \sqrt{(m_0^2 + m_1^2)}$	Закрепление отсутствует

1. Сведения о характерных точках границ уточняемого земельного участка с кадастровым номером 59:07:0290117:1 :

Система координат МСК-59, зона 2

Зона № 2

Обозначение характерных точек границ	Координаты, м				Метод определения координат	Формулы, примененные для расчета средней квадратической погрешности определения координат характерных точек границ (Mt), с подставленными в такие формулы значениями и итоговые (вычисленные) значения Mt, м	Описание закрепления точки
	содержатся в Едином государственном реестре недвижимости		определены в результате выполнения комплексных кадастровых работ				
	X	Y	X	Y			
1	2	3	4	5	6	7	8
15	536395.23	2214461.79	536409.07	2214453.42	Метод спутниковых геодезических измерений (определений)	$Mt = \sqrt{(m_0^2 + m_1^2)}$	Закрепление отсутствует
14	536391.48	2214464.13	536405.53	2214455.89	Метод спутниковых геодезических измерений (определений)	$Mt = \sqrt{(m_0^2 + m_1^2)}$	Закрепление отсутствует
105	536386.45	2214455.23	536401.92	2214458.12	Метод спутниковых геодезических измерений (определений)	$Mt = \sqrt{(m_0^2 + m_1^2)}$	Закрепление отсутствует
н206У	-	-	536401.65	2214458.27	Метод спутниковых геодезических измерений (определений)	$Mt = \sqrt{(m_0^2 + m_1^2)}$	Закрепление отсутствует
106	536382.49	2214447.96	-	-	Метод спутниковых геодезических измерений (определений)	$Mt = \sqrt{(m_0^2 + m_1^2)}$	-

1. Сведения о характерных точках границ уточняемого земельного участка с кадастровым номером 59:07:0290117:1 :

Система координат МСК-59, зона 2

Зона № 2

Обозначение характерных точек границ	Координаты, м				Метод определения координат	Формулы, примененные для расчета средней квадратической погрешности определения координат характерных точек границ (Mt), с подставленными в такие формулы значениями и итоговые (вычисленные) значения Mt, м	Описание закрепления точки
	содержатся в Едином государственном реестре недвижимости		определены в результате выполнения комплексных кадастровых работ				
	X	Y	X	Y			
1	2	3	4	5	6	7	8
n168У	-	-	536394.83	2214462.06	Метод спутниковых геодезических измерений (определений)	$Mt = \sqrt{(m_0^2 + m_1^2)}$	Закрепление отсутствует
107	536381.33	2214446.39	536391.30	2214464.03	Метод спутниковых геодезических измерений (определений)	$Mt = \sqrt{(m_0^2 + m_1^2)}$	Закрепление отсутствует
108	536379.99	2214443.96	536390.37	2214462.05	Метод спутниковых геодезических измерений (определений)	$Mt = \sqrt{(m_0^2 + m_1^2)}$	Закрепление отсутствует
109	536375.19	2214435.81	536387.06	2214456.27	Метод спутниковых геодезических измерений (определений)	$Mt = \sqrt{(m_0^2 + m_1^2)}$	Закрепление отсутствует
110	536374.30	2214434.21	536383.18	2214449.71	Метод спутниковых геодезических измерений (определений)	$Mt = \sqrt{(m_0^2 + m_1^2)}$	Закрепление отсутствует

1. Сведения о характерных точках границ уточняемого земельного участка с кадастровым номером 59:07:0290117:1 :

Система координат МСК-59, зона 2

Зона № 2

Обозначение характерных точек границ	Координаты, м				Метод определения координат	Формулы, примененные для расчета средней квадратической погрешности определения координат характерных точек границ (Mt), с подставленными в такие формулы значениями и итоговые (вычисленные) значения Mt, м	Описание закрепления точки
	содержатся в Едином государственном реестре недвижимости		определены в результате выполнения комплексных кадастровых работ				
	X	Y	X	Y			
1	2	3	4	5	6	7	8
111	536372.49	2214431.00	536382.23	2214448.04	Метод спутниковых геодезических измерений (определений)	$Mt = \sqrt{(m_0^2 + m_1^2)}$	Закрепление отсутствует
112	536378.03	2214428.33	536379.21	2214442.82	Метод спутниковых геодезических измерений (определений)	$Mt = \sqrt{(m_0^2 + m_1^2)}$	Закрепление отсутствует
113	536386.59	2214424.14	536377.58	2214439.94	Метод спутниковых геодезических измерений (определений)	$Mt = \sqrt{(m_0^2 + m_1^2)}$	Закрепление отсутствует
114	536388.34	2214422.80	536376.00	2214437.12	Метод спутниковых геодезических измерений (определений)	$Mt = \sqrt{(m_0^2 + m_1^2)}$	Закрепление отсутствует
115	536395.11	2214419.85	536374.52	2214434.81	Метод спутниковых геодезических измерений (определений)	$Mt = \sqrt{(m_0^2 + m_1^2)}$	Закрепление отсутствует

1. Сведения о характерных точках границ уточняемого земельного участка с кадастровым номером 59:07:0290117:1 :

Система координат МСК-59, зона 2

Зона № 2

Обозначение характерных точек границ	Координаты, м				Метод определения координат	Формулы, примененные для расчета средней квадратической погрешности определения координат характерных точек границ (Mt), с подставленными в такие формулы значениями и итоговые (вычисленные) значения Mt, м	Описание закрепления точки
	содержатся в Едином государственном реестре недвижимости		определены в результате выполнения комплексных кадастровых работ				
	X	Y	X	Y			
1	2	3	4	5	6	7	8
116	536401.59	2214416.21	536372.29	2214431.02	Метод спутниковых геодезических измерений (определений)	$Mt = \sqrt{(m_0^2 + m_1^2)}$	Закрепление отсутствует
117	536400.20	2214409.49	536377.60	2214428.13	Метод спутниковых геодезических измерений (определений)	$Mt = \sqrt{(m_0^2 + m_1^2)}$	Закрепление отсутствует
118	536402.64	2214407.40	536386.75	2214423.65	Метод спутниковых геодезических измерений (определений)	$Mt = \sqrt{(m_0^2 + m_1^2)}$	Закрепление отсутствует
119	536406.41	2214406.27	536388.17	2214422.91	Метод спутниковых геодезических измерений (определений)	$Mt = \sqrt{(m_0^2 + m_1^2)}$	Закрепление отсутствует
120	536411.53	2214410.70	536395.14	2214419.70	Метод спутниковых геодезических измерений (определений)	$Mt = \sqrt{(m_0^2 + m_1^2)}$	Закрепление отсутствует

1. Сведения о характерных точках границ уточняемого земельного участка с кадастровым номером 59:07:0290117:1 :

Система координат МСК-59, зона 2

Зона № 2

Обозначение характерных точек границ	Координаты, м				Метод определения координат	Формулы, примененные для расчета средней квадратической погрешности определения координат характерных точек границ (Mt), с подставленными в такие формулы значениями и итоговые (вычисленные) значения Mt, м	Описание закрепления точки
	содержатся в Едином государственном реестре недвижимости		определены в результате выполнения комплексных кадастровых работ				
	X	Y	X	Y			
1	2	3	4	5	6	7	8
121	536429.40	2214400.45	536398.54	2214418.12	Метод спутниковых геодезических измерений (определений)	$Mt = \sqrt{(m_0^2 + m_1^2)}$	Закрепление отсутствует
122	536432.27	2214399.96	536401.83	2214416.36	Метод спутниковых геодезических измерений (определений)	$Mt = \sqrt{(m_0^2 + m_1^2)}$	Закрепление отсутствует
123	536434.83	2214399.98	536399.84	2214409.61	Метод спутниковых геодезических измерений (определений)	$Mt = \sqrt{(m_0^2 + m_1^2)}$	Закрепление отсутствует
124	536437.59	2214400.63	536402.47	2214407.30	Метод спутниковых геодезических измерений (определений)	$Mt = \sqrt{(m_0^2 + m_1^2)}$	Закрепление отсутствует
125	536441.20	2214404.70	536406.29	2214406.00	Метод спутниковых геодезических измерений (определений)	$Mt = \sqrt{(m_0^2 + m_1^2)}$	Закрепление отсутствует

1. Сведения о характерных точках границ уточняемого земельного участка с кадастровым номером 59:07:0290117:1 :

Система координат МСК-59, зона 2

Зона № 2

Обозначение характерных точек границ	Координаты, м				Метод определения координат	Формулы, примененные для расчета средней квадратической погрешности определения координат характерных точек границ (Mt), с подставленными в такие формулы значениями и итоговые (вычисленные) значения Mt, м	Описание закрепления точки
	содержатся в Едином государственном реестре недвижимости		определены в результате выполнения комплексных кадастровых работ				
	X	Y	X	Y			
1	2	3	4	5	6	7	8
126	536445.77	2214412.48	536411.26	2214410.71	Метод спутниковых геодезических измерений (определений)	$Mt = \sqrt{(m_0^2 + m_1^2)}$	Закрепление отсутствует
127	536451.55	2214427.55	536417.42	2214407.16	Метод спутниковых геодезических измерений (определений)	$Mt = \sqrt{(m_0^2 + m_1^2)}$	Закрепление отсутствует
н10У	-	-	536422.79	2214403.81	Метод спутниковых геодезических измерений (определений)	$Mt = \sqrt{(m_0^2 + m_1^2)}$	Закрепление отсутствует
н9У	-	-	536429.01	2214400.46	Метод спутниковых геодезических измерений (определений)	$Mt = \sqrt{(m_0^2 + m_1^2)}$	Закрепление отсутствует
н8У	-	-	536432.00	2214400.00	Метод спутниковых геодезических измерений (определений)	$Mt = \sqrt{(m_0^2 + m_1^2)}$	Закрепление отсутствует

1. Сведения о характерных точках границ уточняемого земельного участка с кадастровым номером 59:07:0290117:1 :

Система координат МСК-59, зона 2

Зона № 2

Обозначение характерных точек границ	Координаты, м				Метод определения координат	Формулы, примененные для расчета средней квадратической погрешности определения координат характерных точек границ (Mt), с подставленными в такие формулы значениями и итоговые (вычисленные) значения Mt, м	Описание закрепления точки
	содержатся в Едином государственном реестре недвижимости		определены в результате выполнения комплексных кадастровых работ				
	X	Y	X	Y			
1	2	3	4	5	6	7	8
н7У	-	-	536435.49	2214400.06	Метод спутниковых геодезических измерений (определений)	$Mt = \sqrt{(m_0^2 + m_1^2)}$	Закрепление отсутствует
н6У	-	-	536437.34	2214400.50	Метод спутниковых геодезических измерений (определений)	$Mt = \sqrt{(m_0^2 + m_1^2)}$	Закрепление отсутствует
н5У	-	-	536439.38	2214402.36	Метод спутниковых геодезических измерений (определений)	$Mt = \sqrt{(m_0^2 + m_1^2)}$	Закрепление отсутствует
н4У	-	-	536441.19	2214404.71	Метод спутниковых геодезических измерений (определений)	$Mt = \sqrt{(m_0^2 + m_1^2)}$	Закрепление отсутствует
н3У	-	-	536442.47	2214406.95	Метод спутниковых геодезических измерений (определений)	$Mt = \sqrt{(m_0^2 + m_1^2)}$	Закрепление отсутствует

1. Сведения о характерных точках границ уточняемого земельного участка с кадастровым номером 59:07:0290117:1 :

Система координат МСК-59, зона 2

Зона № 2

Обозначение характерных точек границ	Координаты, м				Метод определения координат	Формулы, примененные для расчета средней квадратической погрешности определения координат характерных точек границ (Mt), с подставленными в такие формулы значениями и итоговые (вычисленные) значения Mt, м	Описание закрепления точки
	содержатся в Едином государственном реестре недвижимости		определены в результате выполнения комплексных кадастровых работ				
	X	Y	X	Y			
1	2	3	4	5	6	7	8
н2У	-	-	536445.50	2214412.58	Метод спутниковых геодезических измерений (определений)	$Mt = \sqrt{(m_0^2 + m_1^2)}$	Закрепление отсутствует
н160У	-	-	536447.72	2214418.63	Метод спутниковых геодезических измерений (определений)	$Mt = \sqrt{(m_0^2 + m_1^2)}$	Закрепление отсутствует
н159У	-	-	536451.19	2214427.00	Метод спутниковых геодезических измерений (определений)	$Mt = \sqrt{(m_0^2 + m_1^2)}$	Закрепление отсутствует
н207У	-	-	536453.00	2214430.84	Метод спутниковых геодезических измерений (определений)	$Mt = \sqrt{(m_0^2 + m_1^2)}$	Закрепление отсутствует
1	536453.22	2214431.30	536453.37	2214431.62	Метод спутниковых геодезических измерений (определений)	$Mt = \sqrt{(m_0^2 + m_1^2)}$	Закрепление отсутствует

2. Сведения о частях границ уточняемого земельного участка с кадастровым номером 59:07:0290117:1 :

Обозначение части границ		Горизонтальное проложение (S), м	Описание прохождения части границ	Сведения о согласовании местоположения границ (согласовано/спорное)
от т.	до т.			
1	2	3	4	5
1	19	21.81	-	согласовано
120	121	3.75	-	согласовано
121	122	3.73	-	согласовано
122	123	7.04	-	согласовано
123	124	3.50	-	согласовано
124	125	4.04	-	согласовано
125	126	6.85	-	согласовано
126	127	7.11	-	согласовано
127	н10У	6.33	-	согласовано
119	120	7.67	-	согласовано
н10У	н9У	7.06	-	согласовано
н8У	н7У	3.49	-	согласовано
н7У	н6У	1.90	-	согласовано
н6У	н5У	2.76	-	согласовано
н5У	н4У	2.97	-	согласовано
н4У	н3У	2.58	-	согласовано
н3У	н2У	6.39	-	согласовано
н2У	н160У	6.44	-	согласовано
н160У	н159У	9.06	-	согласовано
н9У	н8У	3.03	-	согласовано
н159У	н207У	4.25	-	согласовано
118	119	1.60	-	согласовано
116	117	6.05	-	согласовано
19	18	6.11	-	согласовано
18	17	3.96	-	согласовано
17	16	9.57	-	согласовано
16	15	8.08	-	согласовано
15	14	4.32	-	согласовано
14	105	4.24	-	согласовано
105	н206У	0.31	-	согласовано
н206У	н168У	7.80	-	согласовано
117	118	10.19	-	согласовано
н168У	107	4.04	-	согласовано
108	109	6.66	-	согласовано
109	110	7.62	-	согласовано
110	111	1.92	-	согласовано
111	112	6.03	-	согласовано
112	113	3.31	-	согласовано
113	114	3.23	-	согласовано

2. Сведения о частях границ уточняемого земельного участка с кадастровым номером 59:07:0290117:1 :				
Обозначение части границ		Горизонтальное проложение (S), м	Описание прохождения части границ	Сведения о согласовании местоположения границ (согласовано/спорное)
от т.	до т.			
1	2	3	4	5
114	115	2.74	-	согласовано
115	116	4.40	-	согласовано
107	108	2.19	-	согласовано
н207У	1	0.86	-	согласовано
3. Сведения о характеристиках уточняемого земельного участка с кадастровым номером 59:07:0290117:1 :				
№ п/п	Наименование характеристики		Значение характеристики	
1	2		3	
1.	Адрес земельного участка		-	
1.1.	Сведения о местоположении земельного участка (при отсутствии адреса) в структурированном в соответствии с федеральной информационной адресной системой виде		-	
1.2.	Дополнительные сведения о местоположении земельного участка		-	
2.	Площадь земельного участка ± величина погрешности определения (вычисления) площади ($P \pm \Delta P$), м ²		2696 ± 18	
3.	Формула, примененная для расчета предельной допустимой погрешности определения площади земельного участка, с подставленными значениями и итоговые (вычисленные) значения (ΔP), м ²		$\Delta P = 3.5 * M_t * \sqrt{P} = 3.5 * 0,1 * \sqrt{2696} = 18$	
4.	Площадь земельного участка согласно сведениям Единого государственного реестра недвижимости (Ркад), м ²		2720	
5.	Оценка расхождения Р и Ркад ($P - P_{кад}$), м ²		24	
6.	Предельные минимальный и максимальный размеры земельного участка ($R_{мин}$ и $R_{макс}$), м ²		- -	
7.	Кадастровый номер или иной государственный учетный номер (инвентарный) объекта недвижимости, расположенного на земельном участке		59:07:0290117:22 59:00:0000000:7931	
8.	Вид (виды) разрешенного использования		Для ведения личного подсобного хозяйства	
8.1.	Дополнительные сведения об использовании земельного участка		-	
9.	Сведения о земельных участках (землях общего пользования, территории общего пользования), посредством которых обеспечивается доступ		59:07:0290117:19	
10.	Иные сведения		на земельном участке расположены ОКС с кадастровыми номерами 59:00:0000000:7931, 59:07:0290117:22. Максимальная площадь земельного участка - 2500 кв.м., минимальная площадь - 100 кв.м.	
4. Пояснения к сведениям об уточняемом земельном участке с кадастровым номером 59:07:0290117:1 :				
1.	-			

Сведения об уточняемых земельных участках, необходимые для исправления реестровых ошибок в сведениях о местоположении их границ

1. Сведения о характерных точках границ уточняемого земельного участка с кадастровым номером 59:07:0290117:13 :

Система координат МСК-59, зона 2

Зона № 2

Обозначение характерных точек границ	Координаты, м				Метод определения координат	Формулы, примененные для расчета средней квадратической погрешности определения границ (Mt), с подставленными в такие формулы значениями и итоговые (вычисленные) значения Mt, м	Описание закрепления точки
	содержатся в Едином государственном реестре недвижимости		определены в результате выполнения комплексных кадастровых работ				
	X	Y	X	Y			
1	2	3	4	5	6	7	8
128	536529.16	2214725.75	536529.60	2214725.98	Метод спутниковых геодезических измерений (определений)	$Mt = \sqrt{(m_0^2 + m_1^2)}$	Закрепление отсутствует
129	536555.20	2214711.66	536542.26	2214719.04	Метод спутниковых геодезических измерений (определений)	$Mt = \sqrt{(m_0^2 + m_1^2)}$	Закрепление отсутствует
130	536577.25	2214699.85	536548.53	2214715.42	Метод спутниковых геодезических измерений (определений)	$Mt = \sqrt{(m_0^2 + m_1^2)}$	Закрепление отсутствует
131	536579.89	2214705.13	536555.83	2214711.35	Метод спутниковых геодезических измерений (определений)	$Mt = \sqrt{(m_0^2 + m_1^2)}$	Закрепление отсутствует
132	536582.35	2214703.90	536568.29	2214704.41	Метод спутниковых геодезических измерений (определений)	$Mt = \sqrt{(m_0^2 + m_1^2)}$	Закрепление отсутствует

1. Сведения о характерных точках границ уточняемого земельного участка с кадастровым номером 59:07:0290117:13 :

Система координат МСК-59, зона 2

Зона № 2

Обозначение характерных точек границ	Координаты, м				Метод определения координат	Формулы, примененные для расчета средней квадратической погрешности определения координат характерных точек границ (Mt), с подставленными в такие формулы значениями и итоговые (вычисленные) значения Mt, м	Описание закрепления точки
	содержатся в Едином государственном реестре недвижимости		определены в результате выполнения комплексных кадастровых работ				
	X	Y	X	Y			
1	2	3	4	5	6	7	8
133	536590.96	2214723.62	536572.17	2214702.22	Метод спутниковых геодезических измерений (определений)	$Mt = \sqrt{(m_0^2 + m_1^2)}$	Закрепление отсутствует
134	536588.48	2214724.82	536580.77	2214698.18	Метод спутниковых геодезических измерений (определений)	$Mt = \sqrt{(m_0^2 + m_1^2)}$	Закрепление отсутствует
135	536590.71	2214729.41	536583.01	2214703.98	Метод спутниковых геодезических измерений (определений)	$Mt = \sqrt{(m_0^2 + m_1^2)}$	Закрепление отсутствует
136	536568.35	2214742.08	536590.95	2214722.15	Метод спутниковых геодезических измерений (определений)	$Mt = \sqrt{(m_0^2 + m_1^2)}$	Закрепление отсутствует
137	536546.27	2214753.86	536594.02	2214727.76	Метод спутниковых геодезических измерений (определений)	$Mt = \sqrt{(m_0^2 + m_1^2)}$	Закрепление отсутствует

1. Сведения о характерных точках границ уточняемого земельного участка с кадастровым номером 59:07:0290117:13 :

Система координат МСК-59, зона 2

Зона № 2

Обозначение характерных точек границ	Координаты, м				Метод определения координат	Формулы, примененные для расчета средней квадратической погрешности определения координат характерных точек границ (Mt), с подставленными в такие формулы значениями и итоговые (вычисленные) значения Mt, м	Описание закрепления точки
	содержатся в Едином государственном реестре недвижимости		определены в результате выполнения комплексных кадастровых работ				
	X	Y	X	Y			
1	2	3	4	5	6	7	8
138	536540.41	2214744.76	536590.74	2214729.44	Метод спутниковых геодезических измерений (определений)	$Mt = \sqrt{(m_0^2 + m_1^2)}$	Закрепление отсутствует
139	536537.93	2214740.82	536567.94	2214742.39	Метод спутниковых геодезических измерений (определений)	$Mt = \sqrt{(m_0^2 + m_1^2)}$	Закрепление отсутствует
н223У	-	-	536564.15	2214744.27	Метод спутниковых геодезических измерений (определений)	$Mt = \sqrt{(m_0^2 + m_1^2)}$	Закрепление отсутствует
н106У	-	-	536546.30	2214753.90	Метод спутниковых геодезических измерений (определений)	$Mt = \sqrt{(m_0^2 + m_1^2)}$	Закрепление отсутствует
н105У	-	-	536543.24	2214748.95	Метод спутниковых геодезических измерений (определений)	$Mt = \sqrt{(m_0^2 + m_1^2)}$	Закрепление отсутствует

1. Сведения о характерных точках границ уточняемого земельного участка с кадастровым номером 59:07:0290117:13 :

Система координат МСК-59, зона 2					Зона № 2		
Обозначение характерных точек границ	Координаты, м				Метод определения координат	Формулы, примененные для расчета средней квадратической погрешности определения координат характерных точек границ (Mt), с подставленными в такие формулы значениями и итоговые (вычисленные) значения Mt, м	Описание закрепления точки
	содержатся в Едином государственном реестре недвижимости		определены в результате выполнения комплексных кадастровых работ				
	X	Y	X	Y			
1	2	3	4	5	6	7	8
н104У	-	-	536541.07	2214744.84	Метод спутниковых геодезических измерений (определений)	$Mt = \sqrt{(m_0^2 + m_1^2)}$	Закрепление отсутствует
н103У	-	-	536538.59	2214740.90	Метод спутниковых геодезических измерений (определений)	$Mt = \sqrt{(m_0^2 + m_1^2)}$	Закрепление отсутствует
128	536529.16	2214725.75	536529.60	2214725.98	Метод спутниковых геодезических измерений (определений)	$Mt = \sqrt{(m_0^2 + m_1^2)}$	Закрепление отсутствует

2. Сведения о частях границ уточняемого земельного участка с кадастровым номером 59:07:0290117:13 :

Обозначение части границ		Горизонтальное проложение (S), м	Описание прохождения части границ	Сведения о согласовании местоположения границ (согласовано/спорное)
от т.	до т.			
1	2	3	4	5
128	129	14.44	-	согласовано
н105У	н104У	4.65	-	согласовано
н106У	н105У	5.82	-	согласовано
н223У	н106У	20.28	-	согласовано
139	н223У	4.23	-	согласовано
138	139	26.22	-	согласовано
137	138	3.69	-	согласовано
н104У	н103У	4.66	-	согласовано
136	137	6.40	-	согласовано
134	135	6.22	-	согласовано
133	134	9.50	-	согласовано
132	133	4.46	-	согласовано

2. Сведения о частях границ уточняемого земельного участка с кадастровым номером 59:07:0290117:13 :				
Обозначение части границ		Горизонтальное проложение (S), м	Описание прохождения части границ	Сведения о согласовании местоположения границ (согласовано/спорное)
от т.	до т.			
1	2	3	4	5
131	132	14.26	-	согласовано
130	131	8.36	-	согласовано
129	130	7.24	-	согласовано
135	136	19.83	-	согласовано
н103У	128	17.42	-	согласовано
3. Сведения о характеристиках уточняемого земельного участка с кадастровым номером 59:07:0290117:13 :				
№ п/п	Наименование характеристики		Значение характеристики	
1	2		3	
1.	Адрес земельного участка		-	
1.1.	Сведения о местоположении земельного участка (при отсутствии адреса) в структурированном в соответствии с федеральной информационной адресной системой виде		-	
1.2.	Дополнительные сведения о местоположении земельного участка		-	
2.	Площадь земельного участка ± величина погрешности определения (вычисления) площади (P ± ΔP), м2		1833 ± 15	
3.	Формула, примененная для расчета предельной допустимой погрешности определения площади земельного участка, с подставленными значениями и итоговые (вычисленные) значения (ΔP), м2		ΔP=3.5*Mt*√P=3.5*0,1*√1833=15	
4.	Площадь земельного участка согласно сведениям Единого государственного реестра недвижимости (Pкад), м2		1795	
5.	Оценка расхождения P и Pкад (P - Pкад), м2		38	
6.	Предельные минимальный и максимальный размеры земельного участка (Pмин и Pмакс), м2		- -	
7.	Кадастровый номер или иной государственный учетный номер (инвентарный) объекта недвижимости, расположенного на земельном участке		59:00:0000000:7931	
8.	Вид (виды) разрешенного использования		Личное подсобное хозяйство	
8.1.	Дополнительные сведения об использовании земельного участка		-	
9.	Сведения о земельных участках (землях общего пользования, территории общего пользования), посредством которых обеспечивается доступ		59:07:0290117:19	
10.	Иные сведения		на земельном участке расположен ОКС с кадастровым номером 59:00:0000000:7931. Максимальная площадь земельного участка - 2500 кв.м., минимальная площадь - 100 кв.м.	
4. Пояснения к сведениям об уточняемом земельном участке с кадастровым номером 59:07:0290117:13 :				
1.	-			

Описание местоположения зданий, сооружений, объектов незавершенного строительства на земельном участке

**1. Сведения о характерных точках контура объекта недвижимости
с кадастровым номером : 59:07:0290117:23 :**

Система координат МСК-59, зона 2

Зона № 2

Обозначение характерных точек контура	Содержатся в Едином государственном реестре недвижимости			Определены в ходе выполнения комплексных кадастровых работ			Метод опреде ления коор динат	Формулы, примененные для расчета средней квадратической погрешности определения координат характерных точек (Mt), м, с подставленными в такие формулы значениями и итоговые (вычисленные) значения Mt, м
	Координаты, м		Ради ус, м	Координаты, м		Ради ус, м		
	X	Y	R	X	Y	R		
1	2	3	4	5	6	7	8	9
н2240	-	-	-	536510.85	2214643.3 7	-	Метод спутниковых геодезически х измерений (определени й)	$Mt = \sqrt{(m_0^2 + m_1^2)}$
н2250	-	-	-	536516.57	2214653.6 3	-	Метод спутниковых геодезически х измерений (определени й)	$Mt = \sqrt{(m_0^2 + m_1^2)}$
н2260	-	-	-	536508.48	2214658.3 1	-	Метод спутниковых геодезически х измерений (определени й)	$Mt = \sqrt{(m_0^2 + m_1^2)}$
н2270	-	-	-	536506.05	2214654.2 3	-	Метод спутниковых геодезически х измерений (определени й)	$Mt = \sqrt{(m_0^2 + m_1^2)}$
н2280	-	-	-	536500.36	2214657.2 8	-	Метод спутниковых геодезически х измерений (определени й)	$Mt = \sqrt{(m_0^2 + m_1^2)}$
н2290	-	-	-	536497.08	2214651.1 6	-	Метод спутниковых геодезически х измерений (определени й)	$Mt = \sqrt{(m_0^2 + m_1^2)}$
н2240	-	-	-	536510.85	2214643.3 7	-	Метод спутниковых геодезически х измерений (определени й)	$Mt = \sqrt{(m_0^2 + m_1^2)}$

2. Сведения о характеристиках объекта недвижимости с кадастровым номером : 59:07:0290117:23 :

№ п/п	Наименование характеристики	Значение характеристики
1	2	3
1.	Вид объекта недвижимости	здание
2.	Ранее присвоенный государственный учетный номер (инвентарный) здания, сооружения, объекта незавершенного строительства	-
3.	Кадастровый номер земельного участка (земельных участков), в границах которого (которых) расположены здание, сооружение, объект незавершенного строительства	59:07:0290117:10
4.	Уникальный учетный номер кадастрового квартала, в границах которого расположены здание, сооружение, объект незавершенного строительства	59:07:0290117
5.	Адрес здания, сооружения, объекта незавершенного строительства	Российская Федерация, Пермский край, район Краснокамский, село Стряпунята, улица Зеленая, дом 7
5.1.	Сведения о местоположении здания, сооружения, объекта незавершенного строительства (при отсутствии адреса) в структурированном в соответствии с федеральной информационной адресной системой виде	-
5.2.	Дополнительные сведения о местоположении	-
6.	Иные сведения	-

3. Пояснения к сведениям об объекте недвижимости с кадастровым номером 59:07:0290117:23 :

1.	-
----	---

**Описание местоположения зданий, сооружений,
объектов незавершенного строительства на земельном участке**

**1. Сведения о характерных точках контура объекта недвижимости
с кадастровым номером : 59:07:0290117:24 :**

Система координат МСК-59, зона 2

Зона № 2

Обозначение характерных точек контура	Содержатся в Едином государственном реестре недвижимости			Определены в ходе выполнения комплексных кадастровых работ			Метод опреде ления коор динат	Формулы, примененные для расчета средней квадратической погрешности определения координат характерных точек (Mt), м, с подставленными в такие формулы значениями и итоговые (вычисленные) значения Mt, м
	Координаты, м		Ради ус, м	Координаты, м		Ради ус, м		
	X	Y	R	X	Y	R		
1	2	3	4	5	6	7	8	9
н2300	-	-	-	536534.14	2214676.9 8	-	Метод спутниковых геодезически х измерений (определени й)	$Mt = \sqrt{(m_0^2 + m_1^2)}$
н2310	-	-	-	536537.75	2214684.0 8	-	Метод спутниковых геодезически х измерений (определени й)	$Mt = \sqrt{(m_0^2 + m_1^2)}$
н2320	-	-	-	536519.46	2214693.6 8	-	Метод спутниковых геодезически х измерений (определени й)	$Mt = \sqrt{(m_0^2 + m_1^2)}$
н2330	-	-	-	536515.62	2214686.7 5	-	Метод спутниковых геодезически х измерений (определени й)	$Mt = \sqrt{(m_0^2 + m_1^2)}$
н2300	-	-	-	536534.14	2214676.9 8	-	Метод спутниковых геодезически х измерений (определени й)	$Mt = \sqrt{(m_0^2 + m_1^2)}$

**2. Сведения о характеристиках объекта недвижимости
с кадастровым номером : 59:07:0290117:24 :**

№ п/п	Наименование характеристики	Значение характеристики
1	2	3
1.	Вид объекта недвижимости	здание
2.	Ранее присвоенный государственный учетный номер (инвентарный) здания, сооружения, объекта незавершенного строительства	-
3.	Кадастровый номер земельного участка (земельных участков), в границах которого (которых) расположены здание, сооружение, объект незавершенного строительства	59:07:0290117:11

2. Сведения о характеристиках объекта недвижимости с кадастровым номером : 59:07:0290117:24 :

№ п/п	Наименование характеристики	Значение характеристики
1	2	3
4.	Уникальный учетный номер кадастрового квартала, в границах которого расположены здание, сооружение, объект незавершенного строительства	59:07:0290117
5.	Адрес здания, сооружения, объекта незавершенного строительства	Российская Федерация, Пермский край, район Краснокамский, село Стряпунята, улица Зеленая, дом 5
5.1.	Сведения о местоположении здания, сооружения, объекта незавершенного строительства (при отсутствии адреса) в структурированном в соответствии с федеральной информационной адресной системой виде	-
5.2.	Дополнительные сведения о местоположении	-
6.	Иные сведения	-

3. Пояснения к сведениям об объекте недвижимости с кадастровым номером 59:07:0290117:24 :

1.	-

Описание местоположения зданий, сооружений, объектов незавершенного строительства на земельном участке

1. Сведения о характерных точках контура объекта недвижимости с кадастровым номером : 59:07:0290117:25 :

Система координат МСК-59, зона 2

Зона № 2

Обозначение характерных точек контура	Содержатся в Едином государственном реестре недвижимости			Определены в ходе выполнения комплексных кадастровых работ			Метод определения координат	Формулы, примененные для расчета средней квадратической погрешности определения координат характерных точек (Mt), м, с подставленными в такие формулы значениями и итоговые (вычисленные) значения Mt, м
	Координаты, м		Радиус, м	Координаты, м		Радиус, м		
	X	Y	R	X	Y	R		
1	2	3	4	5	6	7	8	9
н2340	-	-	-	536538.79	2214709.12	-	Метод спутниковых геодезических измерений (определений)	$Mt = \sqrt{(m_0^2 + m_1^2)}$
н2350	-	-	-	536542.08	2214715.22	-	Метод спутниковых геодезических измерений (определений)	$Mt = \sqrt{(m_0^2 + m_1^2)}$
н2360	-	-	-	536533.12	2214720.22	-	Метод спутниковых геодезических измерений (определений)	$Mt = \sqrt{(m_0^2 + m_1^2)}$
н2370	-	-	-	536529.74	2214714.02	-	Метод спутниковых геодезических измерений (определений)	$Mt = \sqrt{(m_0^2 + m_1^2)}$
н2340	-	-	-	536538.79	2214709.12	-	Метод спутниковых геодезических измерений (определений)	$Mt = \sqrt{(m_0^2 + m_1^2)}$

2. Сведения о характеристиках объекта недвижимости с кадастровым номером : 59:07:0290117:25 :

№ п/п	Наименование характеристики	Значение характеристики
1	2	3
1.	Вид объекта недвижимости	здание
2.	Ранее присвоенный государственный учетный номер (инвентарный) здания, сооружения, объекта незавершенного строительства	-
3.	Кадастровый номер земельного участка (земельных участков), в границах которого (которых) расположены здание, сооружение, объект незавершенного строительства	59:07:0290117:12

2. Сведения о характеристиках объекта недвижимости с кадастровым номером : 59:07:0290117:25 :

№ п/п	Наименование характеристики	Значение характеристики
1	2	3
4.	Уникальный учетный номер кадастрового квартала, в границах которого расположены здание, сооружение, объект незавершенного строительства	59:07:0290117
5.	Адрес здания, сооружения, объекта незавершенного строительства	Российская Федерация, Пермский край, район Краснокамский, село Стряпунята, улица Зеленая, дом 3
5.1.	Сведения о местоположении здания, сооружения, объекта незавершенного строительства (при отсутствии адреса) в структурированном в соответствии с федеральной информационной адресной системой виде	-
5.2.	Дополнительные сведения о местоположении	-
6.	Иные сведения	-

3. Пояснения к сведениям об объекте недвижимости с кадастровым номером 59:07:0290117:25 :

1.	-

**Описание местоположения зданий, сооружений,
объектов незавершенного строительства на земельном участке**

**1. Сведения о характерных точках контура объекта недвижимости
с кадастровым номером : 59:07:0290117:27 :**

Система координат МСК-59, зона 2

Зона № 2

Обозначение характерных точек контура	Содержатся в Едином государственном реестре недвижимости			Определены в ходе выполнения комплексных кадастровых работ			Метод опреде ления коор динат	Формулы, примененные для расчета средней квадратической погрешности определения координат характерных точек (Mt), м, с подставленными в такие формулы значениями и итоговые (вычисленные) значения Mt, м
	Координаты, м		Ради ус, м	Координаты, м		Ради ус, м		
	X	Y	R	X	Y	R		
1	2	3	4	5	6	7	8	9
н238О	-	-	-	536422.97	2214498.0 2	-	Метод спутниковых геодезически х измерений (определени й)	$Mt = \sqrt{(m_0^2 + m_1^2)}$
н239О	-	-	-	536416.62	2214501.5 4	-	Метод спутниковых геодезически х измерений (определени й)	$Mt = \sqrt{(m_0^2 + m_1^2)}$
н240О	-	-	-	536409.83	2214489.0 2	-	Метод спутниковых геодезически х измерений (определени й)	$Mt = \sqrt{(m_0^2 + m_1^2)}$
н241О	-	-	-	536416.18	2214485.4 4	-	Метод спутниковых геодезически х измерений (определени й)	$Mt = \sqrt{(m_0^2 + m_1^2)}$
н238О	-	-	-	536422.97	2214498.0 2	-	Метод спутниковых геодезически х измерений (определени й)	$Mt = \sqrt{(m_0^2 + m_1^2)}$

**2. Сведения о характеристиках объекта недвижимости
с кадастровым номером : 59:07:0290117:27 :**

№ п/п	Наименование характеристики	Значение характеристики
1	2	3
1.	Вид объекта недвижимости	здание
2.	Ранее присвоенный государственный учетный номер (инвентарный) здания, сооружения, объекта незавершенного строительства	-
3.	Кадастровый номер земельного участка (земельных участков), в границах которого (которых) расположены здание, сооружение, объект незавершенного строительства	59:07:0290117:4, 59:07:0290117:3

2. Сведения о характеристиках объекта недвижимости с кадастровым номером : 59:07:0290117:27 :

№ п/п	Наименование характеристики	Значение характеристики
1	2	3
4.	Уникальный учетный номер кадастрового квартала, в границах которого расположены здание, сооружение, объект незавершенного строительства	59:07:0290117
5.	Адрес здания, сооружения, объекта незавершенного строительства	Российская Федерация, Пермский край, район Краснокамский, село Стряпунята, улица Зеленая, дом 17
5.1.	Сведения о местоположении здания, сооружения, объекта незавершенного строительства (при отсутствии адреса) в структурированном в соответствии с федеральной информационной адресной системой виде	-
5.2.	Дополнительные сведения о местоположении	-
6.	Иные сведения	-

3. Пояснения к сведениям об объекте недвижимости с кадастровым номером 59:07:0290117:27 :

1.	-
----	---

Описание местоположения зданий, сооружений, объектов незавершенного строительства на земельном участке

**1. Сведения о характерных точках контура объекта недвижимости
с кадастровым номером : 59:07:0290117:29 :**

Система координат МСК-59, зона 2

Зона № 2

Обозначение характерных точек контура	Содержатся в Едином государственном реестре недвижимости			Определены в ходе выполнения комплексных кадастровых работ			Метод опреде ления коор динат	Формулы, примененные для расчета средней квадратической погрешности определения координат характерных точек (Mt), м, с подставленными в такие формулы значениями и итоговые (вычисленные) значения Mt, м
	Координаты, м		Ради ус, м	Координаты, м		Ради ус, м		
	X	Y	R	X	Y	R		
1	2	3	4	5	6	7	8	9
н2420	-	-	-	536483.13	2214607.6 4	-	Метод спутниковых геодезически х измерений (определени й)	$Mt = \sqrt{(m_0^2 + m_1^2)}$
н2430	-	-	-	536485.90	2214613.0 7	-	Метод спутниковых геодезически х измерений (определени й)	$Mt = \sqrt{(m_0^2 + m_1^2)}$
н2440	-	-	-	536478.60	2214616.8 7	-	Метод спутниковых геодезически х измерений (определени й)	$Mt = \sqrt{(m_0^2 + m_1^2)}$
н2450	-	-	-	536475.68	2214611.2 9	-	Метод спутниковых геодезически х измерений (определени й)	$Mt = \sqrt{(m_0^2 + m_1^2)}$
н2420	-	-	-	536483.13	2214607.6 4	-	Метод спутниковых геодезически х измерений (определени й)	$Mt = \sqrt{(m_0^2 + m_1^2)}$

**2. Сведения о характеристиках объекта недвижимости
с кадастровым номером : 59:07:0290117:29 :**

№ п/п	Наименование характеристики	Значение характеристики
1	2	3
1.	Вид объекта недвижимости	здание
2.	Ранее присвоенный государственный учетный номер (инвентарный) здания, сооружения, объекта незавершенного строительства	-
3.	Кадастровый номер земельного участка (земельных участков), в границах которого (которых) расположены здание, сооружение, объект незавершенного строительства	59:07:0290117:9

2. Сведения о характеристиках объекта недвижимости с кадастровым номером : 59:07:0290117:29 :

№ п/п	Наименование характеристики	Значение характеристики
1	2	3
4.	Уникальный учетный номер кадастрового квартала, в границах которого расположены здание, сооружение, объект незавершенного строительства	59:07:0290117
5.	Адрес здания, сооружения, объекта незавершенного строительства	Российская Федерация, Пермский край, район Краснокамский, село Стряпунята, улица Зеленая, дом 9
5.1.	Сведения о местоположении здания, сооружения, объекта незавершенного строительства (при отсутствии адреса) в структурированном в соответствии с федеральной информационной адресной системой виде	-
5.2.	Дополнительные сведения о местоположении	-
6.	Иные сведения	-

3. Пояснения к сведениям об объекте недвижимости с кадастровым номером 59:07:0290117:29 :

1.	-
----	---

Описание местоположения зданий, сооружений, объектов незавершенного строительства на земельном участке

**1. Сведения о характерных точках контура объекта недвижимости
с кадастровым номером : 59:07:0290117:22 :**

Система координат МСК-59, зона 2

Зона № 2

Обозначение характерных точек контура	Содержатся в Едином государственном реестре недвижимости			Определены в ходе выполнения комплексных кадастровых работ			Метод опреде ления коор динат	Формулы, примененные для расчета средней квадратической погрешности определения координат характерных точек (Mt), м, с подставленными в такие формулы значениями и итоговые (вычисленные) значения Mt, м
	Координаты, м		Ради ус, м	Координаты, м		Ради ус, м		
	X	Y	R	X	Y	R		
1	2	3	4	5	6	7	8	9
н246О	-	-	-	536396.54	2214449.0 6	-	Метод спутниковых геодезически х измерений (определени й)	$Mt = \sqrt{(m_0^2 + m_1^2)}$
н206О	-	-	-	536401.65	2214458.2 7	-	Метод спутниковых геодезически х измерений (определени й)	$Mt = \sqrt{(m_0^2 + m_1^2)}$
н168О	-	-	-	536394.83	2214462.0 6	-	Метод спутниковых геодезически х измерений (определени й)	$Mt = \sqrt{(m_0^2 + m_1^2)}$
н247О	-	-	-	536389.75	2214452.9 8	-	Метод спутниковых геодезически х измерений (определени й)	$Mt = \sqrt{(m_0^2 + m_1^2)}$
н246О	-	-	-	536396.54	2214449.0 6	-	Метод спутниковых геодезически х измерений (определени й)	$Mt = \sqrt{(m_0^2 + m_1^2)}$

**2. Сведения о характеристиках объекта недвижимости
с кадастровым номером : 59:07:0290117:22 :**

№ п/п	Наименование характеристики	Значение характеристики
1	2	3
1.	Вид объекта недвижимости	здание
2.	Ранее присвоенный государственный учетный номер (инвентарный) здания, сооружения, объекта незавершенного строительства	-
3.	Кадастровый номер земельного участка (земельных участков), в границах которого (которых) расположены здание, сооружение, объект незавершенного строительства	59:07:0290117:1

2. Сведения о характеристиках объекта недвижимости с кадастровым номером : 59:07:0290117:22 :

№ п/п	Наименование характеристики	Значение характеристики
1	2	3
4.	Уникальный учетный номер кадастрового квартала, в границах которого расположены здание, сооружение, объект незавершенного строительства	59:07:0290117
5.	Адрес здания, сооружения, объекта незавершенного строительства	Российская Федерация, Пермский край, район Краснокамский, сельсовет Стряпунинское, село Стряпунята, улица Зеленая, дом 19
5.1.	Сведения о местоположении здания, сооружения, объекта незавершенного строительства (при отсутствии адреса) в структурированном в соответствии с федеральной информационной адресной системой виде	-
5.2.	Дополнительные сведения о местоположении	-
6.	Иные сведения	-

3. Пояснения к сведениям об объекте недвижимости с кадастровым номером 59:07:0290117:22 :

1.	-
----	---

Описание местоположения зданий, сооружений, объектов незавершенного строительства на земельном участке

1. Сведения о характерных точках контура объекта недвижимости с кадастровым номером : 59:07:0290117:28 :

Система координат МСК-59, зона 2

Зона № 2

Обозначение характерных точек контура	Содержатся в Едином государственном реестре недвижимости			Определены в ходе выполнения комплексных кадастровых работ			Метод опреде ления коор динат	Формулы, примененные для расчета средней квадратической погрешности определения координат характерных точек (Mt), м, с подставленными в такие формулы значениями и итоговые (вычисленные) значения Mt, м
	Координаты, м		Ради ус, м	Координаты, м		Ради ус, м		
	X	Y	R	X	Y	R		
1	2	3	4	5	6	7	8	9
н2480	-	-	-	536436.13	2214521.9 5	-	Метод спутниковых геодезически х измерений (определени й)	$Mt = \sqrt{(m_0^2 + m_1^2)}$
н2490	-	-	-	536442.87	2214534.5 7	-	Метод спутниковых геодезически х измерений (определени й)	$Mt = \sqrt{(m_0^2 + m_1^2)}$
н2500	-	-	-	536436.27	2214538.1 5	-	Метод спутниковых геодезически х измерений (определени й)	$Mt = \sqrt{(m_0^2 + m_1^2)}$
н2510	-	-	-	536429.40	2214525.6 9	-	Метод спутниковых геодезически х измерений (определени й)	$Mt = \sqrt{(m_0^2 + m_1^2)}$
н2480	-	-	-	536436.13	2214521.9 5	-	Метод спутниковых геодезически х измерений (определени й)	$Mt = \sqrt{(m_0^2 + m_1^2)}$

2. Сведения о характеристиках объекта недвижимости с кадастровым номером : 59:07:0290117:28 :

№ п/п	Наименование характеристики	Значение характеристики
1	2	3
1.	Вид объекта недвижимости	здание
2.	Ранее присвоенный государственный учетный номер (инвентарный) здания, сооружения, объекта незавершенного строительства	-
3.	Кадастровый номер земельного участка (земельных участков), в границах которого (которых) расположены здание, сооружение, объект незавершенного строительства	59:07:0290117:6, 59:07:0290117:5

2. Сведения о характеристиках объекта недвижимости с кадастровым номером : 59:07:0290117:28 :

№ п/п	Наименование характеристики	Значение характеристики
1	2	3
4.	Уникальный учетный номер кадастрового квартала, в границах которого расположены здание, сооружение, объект незавершенного строительства	59:07:0290117
5.	Адрес здания, сооружения, объекта незавершенного строительства	Российская Федерация, Пермский край, район Краснокамский, сельсовет Стряпунинское, село Стряпунята, улица Зеленая, дом 15
5.1.	Сведения о местоположении здания, сооружения, объекта незавершенного строительства (при отсутствии адреса) в структурированном в соответствии с федеральной информационной адресной системой виде	-
5.2.	Дополнительные сведения о местоположении	-
6.	Иные сведения	-

3. Пояснения к сведениям об объекте недвижимости с кадастровым номером 59:07:0290117:28 :

1. -

Описание местоположения зданий, сооружений, объектов незавершенного строительства на земельном участке

**1. Сведения о характерных точках контура объекта недвижимости
с кадастровым номером : 59:07:0290101:33 :**

Система координат МСК-59, зона 2

Зона № 2

Обозначение характерных точек контура	Содержатся в Едином государственном реестре недвижимости			Определены в ходе выполнения комплексных кадастровых работ			Метод опреде ления коор динат	Формулы, примененные для расчета средней квадратической погрешности определения координат характерных точек (Mt), м, с подставленными в такие формулы значениями и итоговые (вычисленные) значения Mt, м
	Координаты, м		Ради ус, м	Координаты, м		Ради ус, м		
	X	Y	R	X	Y	R		
1	2	3	4	5	6	7	8	9
н2520	-	-	-	536471.07	2214546.2 2	-	Метод спутниковых геодезически х измерений (определени й)	$Mt = \sqrt{(m_0^2 + m_1^2)}$
н2530	-	-	-	536474.57	2214552.3 3	-	Метод спутниковых геодезически х измерений (определени й)	$Mt = \sqrt{(m_0^2 + m_1^2)}$
н2540	-	-	-	536459.29	2214561.2 8	-	Метод спутниковых геодезически х измерений (определени й)	$Mt = \sqrt{(m_0^2 + m_1^2)}$
н2550	-	-	-	536461.88	2214565.6 9	-	Метод спутниковых геодезически х измерений (определени й)	$Mt = \sqrt{(m_0^2 + m_1^2)}$
н2560	-	-	-	536454.04	2214570.3 1	-	Метод спутниковых геодезически х измерений (определени й)	$Mt = \sqrt{(m_0^2 + m_1^2)}$
н2570	-	-	-	536447.93	2214559.8 3	-	Метод спутниковых геодезически х измерений (определени й)	$Mt = \sqrt{(m_0^2 + m_1^2)}$
н2520	-	-	-	536471.07	2214546.2 2	-	Метод спутниковых геодезически х измерений (определени й)	$Mt = \sqrt{(m_0^2 + m_1^2)}$

2. Сведения о характеристиках объекта недвижимости с кадастровым номером : 59:07:0290101:33 :

№ п/п	Наименование характеристики	Значение характеристики
1	2	3
1.	Вид объекта недвижимости	здание
2.	Ранее присвоенный государственный учетный номер (инвентарный) здания, сооружения, объекта незавершенного строительства	-
3.	Кадастровый номер земельного участка (земельных участков), в границах которого (которых) расположены здание, сооружение, объект незавершенного строительства	59:07:0290117:7
4.	Уникальный учетный номер кадастрового квартала, в границах которого расположены здание, сооружение, объект незавершенного строительства	59:07:0290101, 59:07:0290117
5.	Адрес здания, сооружения, объекта незавершенного строительства	Российская Федерация, Пермский край, район Краснокамский, село Стряпунята, улица Зеленая, дом 13
5.1.	Сведения о местоположении здания, сооружения, объекта незавершенного строительства (при отсутствии адреса) в структурированном в соответствии с федеральной информационной адресной системой виде	-
5.2.	Дополнительные сведения о местоположении	-
6.	Иные сведения	-

3. Пояснения к сведениям об объекте недвижимости с кадастровым номером 59:07:0290101:33 :

1.	-
----	---

Описание местоположения зданий, сооружений, объектов незавершенного строительства на земельном участке

**1. Сведения о характерных точках контура объекта недвижимости
с кадастровым номером : 59:07:0290117:37 :**

Система координат МСК-59, зона 2

Зона № 2

Обозначение характерных точек контура	Содержатся в Едином государственном реестре недвижимости			Определены в ходе выполнения комплексных кадастровых работ			Метод опреде ления коор динат	Формулы, примененные для расчета средней квадратической погрешности определения координат характерных точек (Mt), м, с подставленными в такие формулы значениями и итоговые (вычисленные) значения Mt, м
	Координаты, м		Ради ус, м	Координаты, м		Ради ус, м		
	X	Y	R	X	Y	R		
1	2	3	4	5	6	7	8	9
н2060	-	-	-	536401.65	2214458.2 7	-	Метод спутниковых геодезически х измерений (определени й)	$Mt = \sqrt{(m_0^2 + m_1^2)}$
н2580	-	-	-	536404.97	2214464.5 0	-	Метод спутниковых геодезически х измерений (определени й)	$Mt = \sqrt{(m_0^2 + m_1^2)}$
н2590	-	-	-	536398.34	2214468.2 4	-	Метод спутниковых геодезически х измерений (определени й)	$Mt = \sqrt{(m_0^2 + m_1^2)}$
н1680	-	-	-	536394.83	2214462.0 6	-	Метод спутниковых геодезически х измерений (определени й)	$Mt = \sqrt{(m_0^2 + m_1^2)}$
н2060	-	-	-	536401.65	2214458.2 7	-	Метод спутниковых геодезически х измерений (определени й)	$Mt = \sqrt{(m_0^2 + m_1^2)}$

**2. Сведения о характеристиках объекта недвижимости
с кадастровым номером : 59:07:0290117:37 :**

№ п/п	Наименование характеристики	Значение характеристики
1	2	3
1.	Вид объекта недвижимости	здание
2.	Ранее присвоенный государственный учетный номер (инвентарный) здания, сооружения, объекта незавершенного строительства	-
3.	Кадастровый номер земельного участка (земельных участков), в границах которого (которых) расположены здание, сооружение, объект незавершенного строительства	59:07:0290117:2

2. Сведения о характеристиках объекта недвижимости с кадастровым номером : 59:07:0290117:37 :

№ п/п	Наименование характеристики	Значение характеристики
1	2	3
4.	Уникальный учетный номер кадастрового квартала, в границах которого расположены здание, сооружение, объект незавершенного строительства	59:07:0290117
5.	Адрес здания, сооружения, объекта незавершенного строительства	Российская Федерация, Пермский край, район Краснокамский, село Стряпунята, улица Зеленая, дом 19, квартира 1
5.1.	Сведения о местоположении здания, сооружения, объекта незавершенного строительства (при отсутствии адреса) в структурированном в соответствии с федеральной информационной адресной системой виде	-
5.2.	Дополнительные сведения о местоположении	-
6.	Иные сведения	-

3. Пояснения к сведениям об объекте недвижимости с кадастровым номером 59:07:0290117:37 :

1.	-
----	---

Сведения о зданиях, сооружениях, объектах незавершенного строительства, необходимые для исправления реестровых ошибок в сведениях об описании их местоположения

1. Сведения о характерных точках контура

здание

вид объекта недвижимости (здание, сооружение, объект незавершенного строительства)

с кадастровым номером 59:07:0290117:21 :

Система координат МСК-59, зона 2

Зона № 2

Обозначение характерных точек контура	Содержатся в Едином государственном реестре недвижимости			Определены в ходе выполнения комплексных кадастровых работ			Метод определения координат	Формулы, примененные для расчета средней квадратической погрешности определения координат характерных точек (Mt), м, с подставленными в такие формулы значениями и итоговые (вычисленные) значения Mt, м
	Координаты, м		Радиус, м	Координаты, м		Радиус, м		
	X	Y	R	X	Y	R		
1	2	3	4	5	6	7	8	9
140	536468.88	2214580.13	-	536468.82	2214579.84	-	Метод спутниковых геодезических измерений (определений)	$Mt = \sqrt{(m_0^2 + m_1^2)}$
141	536471.95	2214586.42	-	536471.89	2214586.13	-	Метод спутниковых геодезических измерений (определений)	$Mt = \sqrt{(m_0^2 + m_1^2)}$
142	536473.99	2214590.60	-	536473.93	2214590.31	-	Метод спутниковых геодезических измерений (определений)	$Mt = \sqrt{(m_0^2 + m_1^2)}$
143	536466.62	2214594.19	-	536466.56	2214593.90	-	Метод спутниковых геодезических измерений (определений)	$Mt = \sqrt{(m_0^2 + m_1^2)}$
144	536464.58	2214590.01	-	536464.52	2214589.72	-	Метод спутниковых геодезических измерений (определений)	$Mt = \sqrt{(m_0^2 + m_1^2)}$
145	536461.51	2214583.72	-	536461.45	2214583.43	-	Метод спутниковых геодезических измерений (определений)	$Mt = \sqrt{(m_0^2 + m_1^2)}$
140	536468.88	2214580.13	-	536468.82	2214579.84	-	Метод спутниковых геодезических измерений (определений)	$Mt = \sqrt{(m_0^2 + m_1^2)}$

**Сведения о зданиях, сооружениях, объектах незавершенного строительства,
необходимые для исправления реестровых ошибок в сведениях об описании их
местоположения**

**2. Иные сведения об объекте недвижимости
с кадастровым номером: 59:07:0290117:21 :**

1. ОКС расположен на земельном участке с кадастровым номером 59:07:0290117:8

3. Пояснения к сведениям об объекте недвижимости с кадастровым номером 59:07:0290117:21 :

1.	-
----	---

Сведения о зданиях, сооружениях, объектах незавершенного строительства, необходимые для исправления реестровых ошибок в сведениях об описании их местоположения

1. Сведения о характерных точках контура

сооружение

вид объекта недвижимости (здание, сооружение, объект незавершенного строительства)

с кадастровым номером 59:07:0290117:150 :

Система координат МСК-59, зона 2

Зона № 2

Обозначение характерных точек контура	Содержатся в Едином государственном реестре недвижимости			Определены в ходе выполнения комплексных кадастровых работ			Метод определения координат	Формулы, примененные для расчета средней квадратической погрешности определения координат характерных точек (Mt), м, с подставленными в такие формулы значениями и итоговые (вычисленные) значения Mt, м
	Координаты, м		Радиус, м	Координаты, м		Радиус, м		
	X	Y	R	X	Y	R		
1	2	3	4	5	6	7	8	9
146	536483.12	2214582.20	-	536483.35	2214581.95	-	Метод спутниковых геодезических измерений (определений)	$Mt = \sqrt{(m_0^2 + m_1^2)}$
147	536484.93	2214585.99	-	536485.16	2214585.74	-	Метод спутниковых геодезических измерений (определений)	$Mt = \sqrt{(m_0^2 + m_1^2)}$
148	536480.49	2214588.11	-	536480.72	2214587.86	-	Метод спутниковых геодезических измерений (определений)	$Mt = \sqrt{(m_0^2 + m_1^2)}$
149	536478.68	2214584.32	-	536478.91	2214584.07	-	Метод спутниковых геодезических измерений (определений)	$Mt = \sqrt{(m_0^2 + m_1^2)}$
146	536483.12	2214582.20	-	536483.35	2214581.95	-	Метод спутниковых геодезических измерений (определений)	$Mt = \sqrt{(m_0^2 + m_1^2)}$

2. Иные сведения об объекте недвижимости с кадастровым номером: 59:07:0290117:150 :

1. ОКС расположен на земельном участке с кадастровым номером 59:07:0290117:8

3. Пояснения к сведениям об объекте недвижимости с кадастровым номером 59:07:0290117:150 :

1. -

Схема границ земельных участков











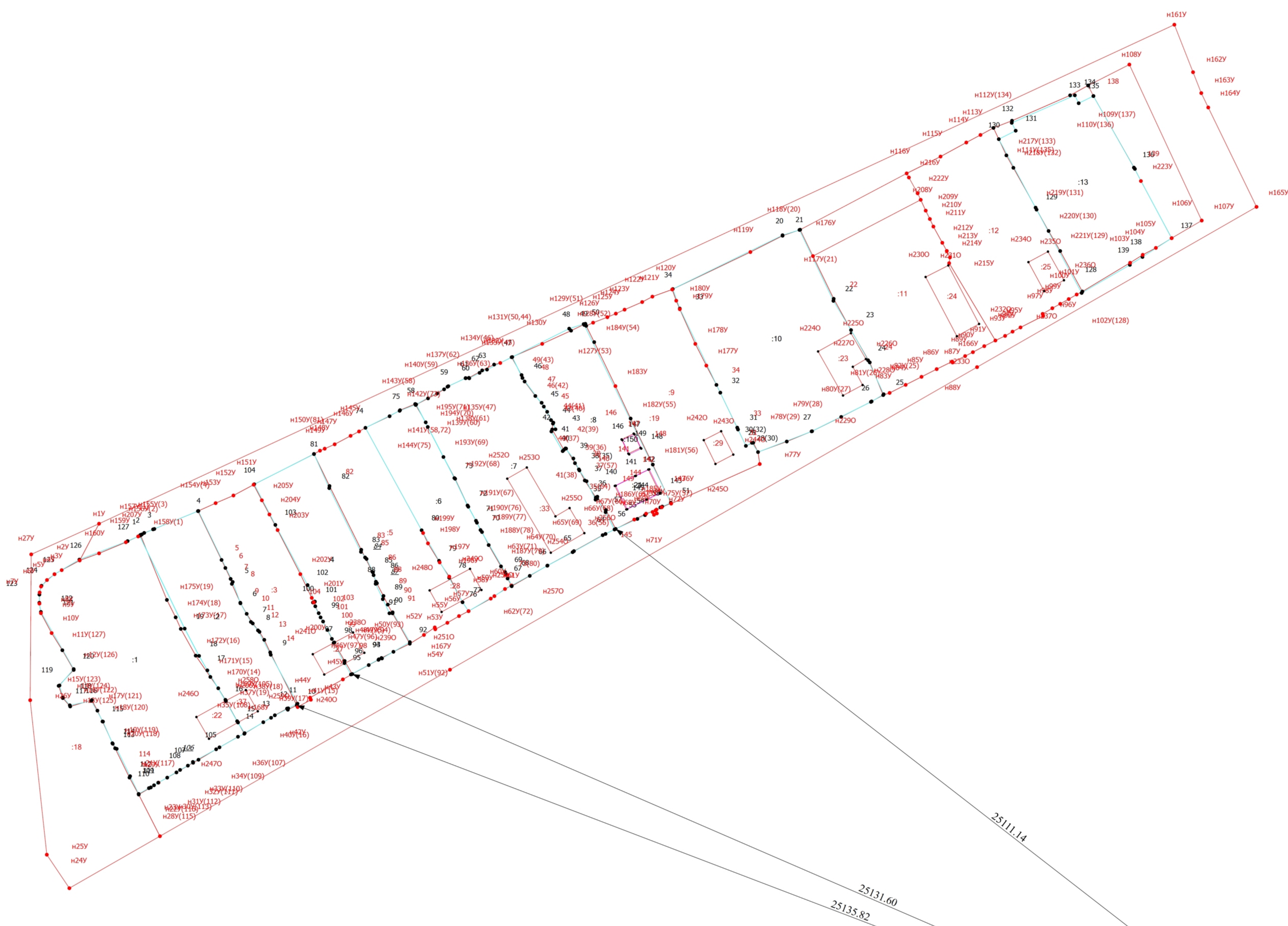
Масштаб 1:800

Условные обозначения

- Часть границы, местоположение которой определено при выполнении кадастровых работ
- Характерная точка границы земельного участка, сведения ЕГРН о которой соответствуют требованиям, установленным в соответствии с частью 13 статьи 22 Федерального закона от 13 июля 2015 г. N 218-ФЗ "О государственной регистрации недвижимости"
- Характерная точка контура здания, сооружения, объекта незавершенного строительства
- Характерная точка границы, сведения о которой позволяют однозначно определить ее положение на местности
- ⊘ - Обозначение ликвидируемой характерной точки
- 1 - Обозначение характерной точки, местоположение которой не изменилось или было уточнено
- n1Y(107) - Обозначение новой характерной точки
- :1 - Кадастровый номер земельного участка
- :18 - Уточняемый земельный участок
- :21 - Кадастровый номер здания
- :150 - Кадастровый номер сооружения
- :23 - Уточняемое здание

Схема границ земельных участков

-  - Часть границы, сведения ЕГРН о которой позволяют однозначно определить ее положение на местности
-  - Граница земельного участка
-  - Часть контура, образованного проекцией вновь образованного наземного конструктивного элемента здания, сооружения, объекта незавершенного строительства
-  - Граница здания
-  - Часть контура, образованного проекцией существующего в ЕГРН наземного конструктивного элемента здания, сооружения, объекта незавершенного строительства
-  - Граница сооружения
-  - Граница кадастрового квартала
-  - Характерная точка границы земельного участка, сведения о которой отсутствуют в ЕГРН, местоположение которой определено при кадастровых работах (новая характерная точка)



Масштаб 1:800

Условные обозначения

- - Часть границы, местоположение которой определено при выполнении кадастровых работ
- - Характерная точка границы земельного участка, сведения ЕГРН о которой соответствуют требованиям, установленным в соответствии с частью 13 статьи 22 Федерального закона от 13 июля 2015 г. N 218-ФЗ "О государственной регистрации недвижимости"
- - Характерная точка контура здания, сооружения, объекта незавершенного строительства
- - Характерная точка границы, сведения о которой позволяют однозначно определить ее положение на местности
- 1 - Обозначение характерной точки, местоположение которой не изменилось или было уточнено
- #1 - Обозначение ликвидируемой характерной точки
- n1y - Обозначение новой характерной точки
- :18 - Уточняемый земельный участок
- :23 - Уточняемое здание
- - Граница земельного участка
- - Часть границы, сведения ЕГРН о которой позволяют однозначно определить ее положение на местности
- - Часть контура, образованного проекцией вновь образованного наземного конструктивного элемента здания, сооружения, объекта незавершенного строительства

Схема геодезических построений

- Граница здания
- Часть контура, образованного проекцией существующего в ЕГРН наземного конструктивного элемента здания, сооружения, объекта незавершенного строительства
- Граница сооружения
- - Пункт геодезической сети специального назначения, созданной в соответствии с законодательством Российской Федерации о геодезии и картографии
- - Характерная точка границы земельного участка, сведения о которой отсутствуют в ЕГРН, местоположение которой определено при кадастровых работах (новая характерная точка)

**АКТ
СОГЛАСОВАНИЯ МЕСТОПОЛОЖЕНИЯ ГРАНИЦ ЗЕМЕЛЬНЫХ УЧАСТКОВ
ПРИ ВЫПОЛНЕНИИ КОМПЛЕКСНЫХ КАДАСТРОВЫХ РАБОТ**

59:07:0290117

наименование субъекта Российской Федерации, муниципального образования, населенного пункта, уникальные учетные номера кадастровых кварталов, а также иные сведения, позволяющие определить местоположение территории, на которой выполняются комплексные кадастровые работы

N п/п	Обозначение части (характерной точки) границы		Результат согласования (согласовано/ спорное)	Кадастровые номера или обозначения смежных земельных участков	Сведения о лице, представившем возражения	Реквизиты вступившего в законную силу судебного акта
	от т.	до т.				
1	2	3	4	5	6	7
1	н1У	н2У	Согласовано	59:07:0290117:18		
			Согласовано	59:07:0290117:19		
2	н2У	н3У	Согласовано	59:07:0290117:18		
			Согласовано	59:07:0290117:1		
3	н3У	н4У	Согласовано	59:07:0290117:18		
			Согласовано	59:07:0290117:1		
4	н4У	н5У	Согласовано	59:07:0290117:18		
			Согласовано	59:07:0290117:1		
5	н5У	н6У	Согласовано	59:07:0290117:18		
			Согласовано	59:07:0290117:1		
6	н6У	н7У	Согласовано	59:07:0290117:18		
			Согласовано	59:07:0290117:1		
7	н7У	н8У	Согласовано	59:07:0290117:18		
			Согласовано	59:07:0290117:1		
8	н8У	н9У	Согласовано	59:07:0290117:18		
			Согласовано	59:07:0290117:1		
9	н9У	н10У	Согласовано	59:07:0290117:18		
			Согласовано	59:07:0290117:1		
10	н10У	н11У	Согласовано	59:07:0290117:18		
			Согласовано	59:07:0290117:1		
11	н11У	н12У	Согласовано	59:07:0290117:18		
			Согласовано	59:07:0290117:1		
12	н12У	н13У	Согласовано	59:07:0290117:18		
			Согласовано	59:07:0290117:1		
13	н13У	н14У	Согласовано	59:07:0290117:18		
			Согласовано	59:07:0290117:1		

**АКТ
СОГЛАСОВАНИЯ МЕСТОПОЛОЖЕНИЯ ГРАНИЦ ЗЕМЕЛЬНЫХ УЧАСТКОВ
ПРИ ВЫПОЛНЕНИИ КОМПЛЕКСНЫХ КАДАСТРОВЫХ РАБОТ**

59:07:0290117

наименование субъекта Российской Федерации, муниципального образования, населенного пункта, уникальные учетные номера кадастровых кварталов, а также иные сведения, позволяющие определить местоположение территории, на которой выполняются комплексные кадастровые работы

N п/п	Обозначение части (характерной точки) границы		Результат согласования (согласовано/ спорное)	Кадастровые номера или обозначения смежных земельных участков	Сведения о лице, представившем возражения	Реквизиты вступившего в законную силу судебного акта
	от т.	до т.				
1	2	3	4	5	6	7
14	н14У	н15У	Согласовано	59:07:0290117:18		
			Согласовано	59:07:0290117:1		
15	н15У	н16У	Согласовано	59:07:0290117:18		
			Согласовано	59:07:0290117:1		
16	н16У	н17У	Согласовано	59:07:0290117:18		
			Согласовано	59:07:0290117:1		
17	н17У	н18У	Согласовано	59:07:0290117:18		
			Согласовано	59:07:0290117:1		
18	н18У	н19У	Согласовано	59:07:0290117:18		
			Согласовано	59:07:0290117:1		
19	н19У	н20У	Согласовано	59:07:0290117:18		
			Согласовано	59:07:0290117:1		
20	н20У	н21У	Согласовано	59:07:0290117:18		
			Согласовано	59:07:0290117:1		
21	н21У	н22У	Согласовано	59:07:0290117:18		
			Согласовано	59:07:0290117:1		
22	н22У	н23У	Согласовано	59:07:0290117:18		
			Согласовано	59:07:0290117:19		
23	н22У	н28У	Согласовано	59:07:0290117:19		
			Согласовано	59:07:0290117:1		
24	н30У	н31У	Согласовано	59:07:0290117:19		
			Согласовано	59:07:0290117:1		
25	н31У	н32У	Согласовано	59:07:0290117:19		
			Согласовано	59:07:0290117:1		
26	н32У	н33У	Согласовано	59:07:0290117:19		
			Согласовано	59:07:0290117:1		

**АКТ
СОГЛАСОВАНИЯ МЕСТОПОЛОЖЕНИЯ ГРАНИЦ ЗЕМЕЛЬНЫХ УЧАСТКОВ
ПРИ ВЫПОЛНЕНИИ КОМПЛЕКСНЫХ КАДАСТРОВЫХ РАБОТ**

59:07:0290117

наименование субъекта Российской Федерации, муниципального образования, населенного пункта, уникальные учетные номера кадастровых кварталов, а также иные сведения, позволяющие определить местоположение территории, на которой выполняются комплексные кадастровые работы

N п/п	Обозначение части (характерной точки) границы		Результат согласования (согласовано/ спорное)	Кадастровые номера или обозначения смежных земельных участков	Сведения о лице, представившем возражения	Реквизиты вступившего в законную силу судебного акта
	от т.	до т.				
1	2	3	4	5	6	7
27	н33У	н34У	Согласовано	59:07:0290117:19		
			Согласовано	59:07:0290117:1		
28	н34У	н35У	Согласовано	59:07:0290117:19		
			Согласовано	59:07:0290117:1		
29	н35У	н36У	Согласовано	59:07:0290117:19		
			Согласовано	59:07:0290117:1		
30	н36У	н37У	Согласовано	59:07:0290117:19		
			Согласовано	59:07:0290117:2		
31	н37У	н38У	Согласовано	59:07:0290117:19		
			Согласовано	59:07:0290117:2		
32	н38У	н39У	Согласовано	59:07:0290117:19		
			Согласовано	59:07:0290117:2		
33	н39У	н40У	Согласовано	59:07:0290117:19		
			Согласовано	59:07:0290117:2		
34	н40У	н41У	Согласовано	59:07:0290117:19		
			Согласовано	59:07:0290117:2		
35	н41У	н42У	Согласовано	59:07:0290117:19		
			Согласовано	59:07:0290117:3		
36	н42У	н43У	Согласовано	59:07:0290117:19		
			Согласовано	59:07:0290117:3		
37	н43У	н44У	Согласовано	59:07:0290117:19		
			Согласовано	59:07:0290117:3		
38	н44У	н45У	Согласовано	59:07:0290117:19		
			Согласовано	59:07:0290117:3		
39	н45У	н46У	Согласовано	59:07:0290117:19		
			Согласовано	59:07:0290117:3		

**АКТ
СОГЛАСОВАНИЯ МЕСТОПОЛОЖЕНИЯ ГРАНИЦ ЗЕМЕЛЬНЫХ УЧАСТКОВ
ПРИ ВЫПОЛНЕНИИ КОМПЛЕКСНЫХ КАДАСТРОВЫХ РАБОТ**

59:07:0290117

наименование субъекта Российской Федерации, муниципального образования, населенного пункта, уникальные учетные номера кадастровых кварталов, а также иные сведения, позволяющие определить местоположение территории, на которой выполняются комплексные кадастровые работы

N п/п	Обозначение части (характерной точки) границы		Результат согласования (согласовано/ спорное)	Кадастровые номера или обозначения смежных земельных участков	Сведения о лице, представившем возражения	Реквизиты вступившего в законную силу судебного акта
	от т.	до т.				
1	2	3	4	5	6	7
40	н46У	н47У	Согласовано	59:07:0290117:19		
			Согласовано	59:07:0290117:4		
41	н47У	н48У	Согласовано	59:07:0290117:19		
			Согласовано	59:07:0290117:4		
42	н48У	н49У	Согласовано	59:07:0290117:19		
			Согласовано	59:07:0290117:4		
43	н49У	н50У	Согласовано	59:07:0290117:19		
			Согласовано	59:07:0290117:4		
44	н50У	н51У	Согласовано	59:07:0290117:19		
			Согласовано	59:07:0290117:4		
45	н51У	н52У	Согласовано	59:07:0290117:19		
			Согласовано	59:07:0290117:5		
46	н52У	н53У	Согласовано	59:07:0290117:19		
			Согласовано	59:07:0290117:5		
47	н53У	н54У	Согласовано	59:07:0290117:19		
			Согласовано	59:07:0290117:5		
48	н54У	н55У	Согласовано	59:07:0290117:19		
			Согласовано	59:07:0290117:5		
49	н55У	н56У	Согласовано	59:07:0290117:19		
			Согласовано	59:07:0290117:5		
50	н56У	н57У	Согласовано	59:07:0290117:19		
			Согласовано	59:07:0290117:5		
51	н57У	н58У	Согласовано	59:07:0290117:19		
			Согласовано	59:07:0290117:6		
52	н58У	н59У	Согласовано	59:07:0290117:19		
			Согласовано	59:07:0290117:6		

**АКТ
СОГЛАСОВАНИЯ МЕСТОПОЛОЖЕНИЯ ГРАНИЦ ЗЕМЕЛЬНЫХ УЧАСТКОВ
ПРИ ВЫПОЛНЕНИИ КОМПЛЕКСНЫХ КАДАСТРОВЫХ РАБОТ**

59:07:0290117

наименование субъекта Российской Федерации, муниципального образования, населенного пункта, уникальные учетные номера кадастровых кварталов, а также иные сведения, позволяющие определить местоположение территории, на которой выполняются комплексные кадастровые работы

N п/п	Обозначение части (характерной точки) границы		Результат согласования (согласовано/ спорное)	Кадастровые номера или обозначения смежных земельных участков	Сведения о лице, представившем возражения	Реквизиты вступившего в законную силу судебного акта
	от т.	до т.				
1	2	3	4	5	6	7
53	н59У	н60У	Согласовано	59:07:0290117:19		
			Согласовано	59:07:0290117:6		
54	н60У	н61У	Согласовано	59:07:0290117:19		
			Согласовано	59:07:0290117:6		
55	н61У	н62У	Согласовано	59:07:0290117:19		
			Согласовано	59:07:0290117:7		
56	н62У	н63У	Согласовано	59:07:0290117:19		
			Согласовано	59:07:0290117:7		
57	н63У	н64У	Согласовано	59:07:0290117:19		
			Согласовано	59:07:0290117:7		
58	н64У	н65У	Согласовано	59:07:0290117:19		
			Согласовано	59:07:0290117:7		
59	н65У	н66У	Согласовано	59:07:0290117:19		
			Согласовано	59:07:0290117:7		
60	н66У	н67У	Согласовано	59:07:0290117:19		
			Согласовано	59:07:0290117:7		
61	н67У	н68У	Согласовано	59:07:0290117:19		
			Согласовано	59:07:0290117:8		
62	н68У	н69У	Согласовано	59:07:0290117:19		
			Согласовано	59:07:0290117:8		
63	н75У	н76У	Согласовано	59:07:0290117:19		
			Согласовано	59:07:0290117:9		
64	н76У	н77У	Согласовано	59:07:0290117:19		
			Согласовано	59:07:0290117:9		
65	н77У	28	Согласовано	59:07:0290117:19		
			Согласовано	59:07:0290117:9		

**АКТ
СОГЛАСОВАНИЯ МЕСТОПОЛОЖЕНИЯ ГРАНИЦ ЗЕМЕЛЬНЫХ УЧАСТКОВ
ПРИ ВЫПОЛНЕНИИ КОМПЛЕКСНЫХ КАДАСТРОВЫХ РАБОТ**

59:07:0290117

наименование субъекта Российской Федерации, муниципального образования, населенного пункта, уникальные учетные номера кадастровых кварталов, а также иные сведения, позволяющие определить местоположение территории, на которой выполняются комплексные кадастровые работы

N п/п	Обозначение части (характерной точки) границы		Результат согласования (согласовано/ спорное)	Кадастровые номера или обозначения смежных земельных участков	Сведения о лице, представившем возражения	Реквизиты вступившего в законную силу судебного акта
	от т.	до т.				
1	2	3	4	5	6	7
66	28	н78У	Согласовано	59:07:0290117:19		
			Согласовано	59:07:0290117:10		
67	н78У	н79У	Согласовано	59:07:0290117:19		
			Согласовано	59:07:0290117:10		
68	н79У	н80У	Согласовано	59:07:0290117:19		
			Согласовано	59:07:0290117:10		
69	н80У	н81У	Согласовано	59:07:0290117:19		
			Согласовано	59:07:0290117:10		
70	н81У	н82У	Согласовано	59:07:0290117:19		
			Согласовано	59:07:0290117:10		
71	н82У	н83У	Согласовано	59:07:0290117:19		
			Согласовано	59:07:0290117:11		
72	н83У	н84У	Согласовано	59:07:0290117:19		
			Согласовано	59:07:0290117:11		
73	н84У	н85У	Согласовано	59:07:0290117:19		
			Согласовано	59:07:0290117:11		
74	н85У	н86У	Согласовано	59:07:0290117:19		
			Согласовано	59:07:0290117:11		
75	н86У	н87У	Согласовано	59:07:0290117:19		
			Согласовано	59:07:0290117:11		
76	н87У	н88У	Согласовано	59:07:0290117:19		
			Согласовано	59:07:0290117:11		
77	н88У	н89У	Согласовано	59:07:0290117:19		
			Согласовано	59:07:0290117:11		
78	н89У	н90У	Согласовано	59:07:0290117:19		
			Согласовано	59:07:0290117:11		

**АКТ
СОГЛАСОВАНИЯ МЕСТОПОЛОЖЕНИЯ ГРАНИЦ ЗЕМЕЛЬНЫХ УЧАСТКОВ
ПРИ ВЫПОЛНЕНИИ КОМПЛЕКСНЫХ КАДАСТРОВЫХ РАБОТ**

59:07:0290117

наименование субъекта Российской Федерации, муниципального образования, населенного пункта, уникальные учетные номера кадастровых кварталов, а также иные сведения, позволяющие определить местоположение территории, на которой выполняются комплексные кадастровые работы

N п/п	Обозначение части (характерной точки) границы		Результат согласования (согласовано/ спорное)	Кадастровые номера или обозначения смежных земельных участков	Сведения о лице, представившем возражения	Реквизиты вступившего в законную силу судебного акта
	от т.	до т.				
1	2	3	4	5	6	7
79	н90У	н91У	Согласовано	59:07:0290117:19		
			Согласовано	59:07:0290117:11		
80	н91У	н92У	Согласовано	59:07:0290117:19		
			Согласовано	59:07:0290117:11		
81	н92У	н93У	Согласовано	59:07:0290117:19		
			Согласовано	59:07:0290117:12		
82	н93У	н94У	Согласовано	59:07:0290117:19		
			Согласовано	59:07:0290117:12		
83	н94У	н95У	Согласовано	59:07:0290117:19		
			Согласовано	59:07:0290117:12		
84	н95У	н96У	Согласовано	59:07:0290117:19		
			Согласовано	59:07:0290117:12		
85	н96У	н97У	Согласовано	59:07:0290117:19		
			Согласовано	59:07:0290117:12		
86	н97У	н98У	Согласовано	59:07:0290117:19		
			Согласовано	59:07:0290117:12		
87	н98У	н99У	Согласовано	59:07:0290117:19		
			Согласовано	59:07:0290117:12		
88	н99У	н100У	Согласовано	59:07:0290117:19		
			Согласовано	59:07:0290117:12		
89	н100У	н101У	Согласовано	59:07:0290117:19		
			Согласовано	59:07:0290117:12		
90	н101У	н102У	Согласовано	59:07:0290117:19		
			Согласовано	59:07:0290117:12		
91	н102У	н103У	Согласовано	59:07:0290117:19		
			Согласовано	59:07:0290117:13		

**АКТ
СОГЛАСОВАНИЯ МЕСТОПОЛОЖЕНИЯ ГРАНИЦ ЗЕМЕЛЬНЫХ УЧАСТКОВ
ПРИ ВЫПОЛНЕНИИ КОМПЛЕКСНЫХ КАДАСТРОВЫХ РАБОТ**

59:07:0290117

наименование субъекта Российской Федерации, муниципального образования, населенного пункта, уникальные учетные номера кадастровых кварталов, а также иные сведения, позволяющие определить местоположение территории, на которой выполняются комплексные кадастровые работы

N п/п	Обозначение части (характерной точки) границы		Результат согласования (согласовано/ спорное)	Кадастровые номера или обозначения смежных земельных участков	Сведения о лице, представившем возражения	Реквизиты вступившего в законную силу судебного акта
	от т.	до т.				
1	2	3	4	5	6	7
92	н103У	н104У	Согласовано	59:07:0290117:19		
			Согласовано	59:07:0290117:13		
93	н104У	н105У	Согласовано	59:07:0290117:19		
			Согласовано	59:07:0290117:13		
94	н105У	н106У	Согласовано	59:07:0290117:19		
			Согласовано	59:07:0290117:13		
95	н109У	н110У	Согласовано	59:07:0290117:19		
			Согласовано	59:07:0290117:13		
96	н110У	н111У	Согласовано	59:07:0290117:19		
			Согласовано	59:07:0290117:13		
97	н111У	н112У	Согласовано	59:07:0290117:19		
			Согласовано	59:07:0290117:13		
98	н112У	н113У	Согласовано	59:07:0290117:19		
			Согласовано	59:07:0290117:12		
99	н113У	н114У	Согласовано	59:07:0290117:19		
			Согласовано	59:07:0290117:12		
100	н114У	н115У	Согласовано	59:07:0290117:19		
			Согласовано	59:07:0290117:12		
101	н115У	н116У	Согласовано	59:07:0290117:19		
			Согласовано	59:07:0290117:12		
102	н117У	н118У	Согласовано	59:07:0290117:19		
			Согласовано	59:07:0290117:10		
103	н118У	н119У	Согласовано	59:07:0290117:19		
			Согласовано	59:07:0290117:10		
104	н119У	н120У	Согласовано	59:07:0290117:19		
			Согласовано	59:07:0290117:10		

АКТ
СОГЛАСОВАНИЯ МЕСТОПОЛОЖЕНИЯ ГРАНИЦ ЗЕМЕЛЬНЫХ УЧАСТКОВ
ПРИ ВЫПОЛНЕНИИ КОМПЛЕКСНЫХ КАДАСТРОВЫХ РАБОТ

59:07:0290117

наименование субъекта Российской Федерации, муниципального образования, населенного пункта, уникальные учетные номера кадастровых кварталов, а также иные сведения, позволяющие определить местоположение территории, на которой выполняются комплексные кадастровые работы

N п/п	Обозначение части (характерной точки) границы		Результат согласования (согласовано/ спорное)	Кадастровые номера или обозначения смежных земельных участков	Сведения о лице, представившем возражения	Реквизиты вступившего в законную силу судебного акта
	от т.	до т.				
1	2	3	4	5	6	7
105	н120У	н121У	Согласовано	59:07:0290117:19		
			Согласовано	59:07:0290117:9		
106	н121У	н122У	Согласовано	59:07:0290117:19		
			Согласовано	59:07:0290117:9		
107	н122У	н123У	Согласовано	59:07:0290117:19		
			Согласовано	59:07:0290117:9		
108	н123У	н124У	Согласовано	59:07:0290117:19		
			Согласовано	59:07:0290117:9		
109	н124У	н125У	Согласовано	59:07:0290117:19		
			Согласовано	59:07:0290117:9		
110	н125У	н126У	Согласовано	59:07:0290117:19		
			Согласовано	59:07:0290117:9		
111	н126У	н127У	Согласовано	59:07:0290117:19		
			Согласовано	59:07:0290117:9		
112	н127У	н128У	Согласовано	59:07:0290117:19		
			Согласовано	59:07:0290117:8		
113	н128У	н129У	Согласовано	59:07:0290117:19		
			Согласовано	59:07:0290117:8		
114	н129У	н130У	Согласовано	59:07:0290117:19		
			Согласовано	59:07:0290117:8		
115	н130У	н131У	Согласовано	59:07:0290117:19		
			Согласовано	59:07:0290117:8		
116	н131У	н132У	Согласовано	59:07:0290117:19		
			Согласовано	59:07:0290117:7		
117	н132У	н133У	Согласовано	59:07:0290117:19		
			Согласовано	59:07:0290117:7		

**АКТ
СОГЛАСОВАНИЯ МЕСТОПОЛОЖЕНИЯ ГРАНИЦ ЗЕМЕЛЬНЫХ УЧАСТКОВ
ПРИ ВЫПОЛНЕНИИ КОМПЛЕКСНЫХ КАДАСТРОВЫХ РАБОТ**

59:07:0290117

наименование субъекта Российской Федерации, муниципального образования, населенного пункта, уникальные учетные номера кадастровых кварталов, а также иные сведения, позволяющие определить местоположение территории, на которой выполняются комплексные кадастровые работы

N п/п	Обозначение части (характерной точки) границы		Результат согласования (согласовано/ спорное)	Кадастровые номера или обозначения смежных земельных участков	Сведения о лице, представившем возражения	Реквизиты вступившего в законную силу судебного акта
	от т.	до т.				
1	2	3	4	5	6	7
118	н133У	н134У	Согласовано	59:07:0290117:19		
			Согласовано	59:07:0290117:7		
119	н134У	н135У	Согласовано	59:07:0290117:19		
			Согласовано	59:07:0290117:7		
120	н135У	н136У	Согласовано	59:07:0290117:19		
			Согласовано	59:07:0290117:7		
121	н136У	н137У	Согласовано	59:07:0290117:19		
			Согласовано	59:07:0290117:7		
122	н137У	н138У	Согласовано	59:07:0290117:19		
			Согласовано	59:07:0290117:7		
123	н138У	н139У	Согласовано	59:07:0290117:19		
			Согласовано	59:07:0290117:7		
124	н139У	н140У	Согласовано	59:07:0290117:19		
			Согласовано	59:07:0290117:7		
125	н140У	н141У	Согласовано	59:07:0290117:19		
			Согласовано	59:07:0290117:7		
126	н141У	н142У	Согласовано	59:07:0290117:19		
			Согласовано	59:07:0290117:6		
127	н142У	н143У	Согласовано	59:07:0290117:19		
			Согласовано	59:07:0290117:6		
128	н143У	н144У	Согласовано	59:07:0290117:19		
			Согласовано	59:07:0290117:6		
129	н144У	74	Согласовано	59:07:0290117:19		
			Согласовано	59:07:0290117:6		
130	74	н145У	Согласовано	59:07:0290117:19		
			Согласовано	59:07:0290117:5		

**АКТ
СОГЛАСОВАНИЯ МЕСТОПОЛОЖЕНИЯ ГРАНИЦ ЗЕМЕЛЬНЫХ УЧАСТКОВ
ПРИ ВЫПОЛНЕНИИ КОМПЛЕКСНЫХ КАДАСТРОВЫХ РАБОТ**

59:07:0290117

наименование субъекта Российской Федерации, муниципального образования, населенного пункта, уникальные учетные номера кадастровых кварталов, а также иные сведения, позволяющие определить местоположение территории, на которой выполняются комплексные кадастровые работы

N п/п	Обозначение части (характерной точки) границы		Результат согласования (согласовано/ спорное)	Кадастровые номера или обозначения смежных земельных участков	Сведения о лице, представившем возражения	Реквизиты вступившего в законную силу судебного акта
	от т.	до т.				
1	2	3	4	5	6	7
131	н145У	н146У	Согласовано	59:07:0290117:19		
			Согласовано	59:07:0290117:5		
132	н146У	н147У	Согласовано	59:07:0290117:19		
			Согласовано	59:07:0290117:5		
133	н147У	н148У	Согласовано	59:07:0290117:19		
			Согласовано	59:07:0290117:5		
134	н148У	н149У	Согласовано	59:07:0290117:19		
			Согласовано	59:07:0290117:5		
135	н149У	н150У	Согласовано	59:07:0290117:19		
			Согласовано	59:07:0290117:5		
136	н150У	н151У	Согласовано	59:07:0290117:19		
			Согласовано	59:07:0290117:4		
137	н151У	н152У	Согласовано	59:07:0290117:19		
			Согласовано	59:07:0290117:3		
138	н152У	н153У	Согласовано	59:07:0290117:19		
			Согласовано	59:07:0290117:3		
139	н153У	н154У	Согласовано	59:07:0290117:19		
			Согласовано	59:07:0290117:3		
140	н154У	н155У	Согласовано	59:07:0290117:19		
			Согласовано	59:07:0290117:2		
141	н155У	н156У	Согласовано	59:07:0290117:19		
			Согласовано	59:07:0290117:2		
142	н156У	н157У	Согласовано	59:07:0290117:19		
			Согласовано	59:07:0290117:2		
143	н157У	н158У	Согласовано	59:07:0290117:19		
			Согласовано	59:07:0290117:2		

АКТ
СОГЛАСОВАНИЯ МЕСТОПОЛОЖЕНИЯ ГРАНИЦ ЗЕМЕЛЬНЫХ УЧАСТКОВ
ПРИ ВЫПОЛНЕНИИ КОМПЛЕКСНЫХ КАДАСТРОВЫХ РАБОТ

59:07:0290117

наименование субъекта Российской Федерации, муниципального образования, населенного пункта, уникальные учетные номера кадастровых кварталов, а также иные сведения, позволяющие определить местоположение территории, на которой выполняются комплексные кадастровые работы

N п/п	Обозначение части (характерной точки) границы		Результат согласования (согласовано/ спорное)	Кадастровые номера или обозначения смежных земельных участков	Сведения о лице, представившем возражения	Реквизиты вступившего в законную силу судебного акта
	от т.	до т.				
1	2	3	4	5	6	7
144	н159У	н160У	Согласовано	59:07:0290117:19		
			Согласовано	59:07:0290117:1		
145	н160У	н2У	Согласовано	59:07:0290117:19		
			Согласовано	59:07:0290117:1		
146	4	5	Согласовано	59:07:0290117:2		
			Согласовано	59:07:0290117:3		
147	5	6	Согласовано	59:07:0290117:2		
			Согласовано	59:07:0290117:3		
148	6	7	Согласовано	59:07:0290117:2		
			Согласовано	59:07:0290117:3		
149	7	8	Согласовано	59:07:0290117:2		
			Согласовано	59:07:0290117:3		
150	8	9	Согласовано	59:07:0290117:2		
			Согласовано	59:07:0290117:3		
151	9	10	Согласовано	59:07:0290117:2		
			Согласовано	59:07:0290117:3		
152	10	11	Согласовано	59:07:0290117:2		
			Согласовано	59:07:0290117:3		
153	11	12	Согласовано	59:07:0290117:2		
			Согласовано	59:07:0290117:3		
154	12	13	Согласовано	59:07:0290117:2		
			Согласовано	59:07:0290117:3		
155	13	14	Согласовано	59:07:0290117:2		
			Согласовано	59:07:0290117:3		
156	14	15	Согласовано	59:07:0290117:2		
			Согласовано	59:07:0290117:3		

**АКТ
СОГЛАСОВАНИЯ МЕСТОПОЛОЖЕНИЯ ГРАНИЦ ЗЕМЕЛЬНЫХ УЧАСТКОВ
ПРИ ВЫПОЛНЕНИИ КОМПЛЕКСНЫХ КАДАСТРОВЫХ РАБОТ**

59:07:0290117

наименование субъекта Российской Федерации, муниципального образования, населенного пункта, уникальные учетные номера кадастровых кварталов, а также иные сведения, позволяющие определить местоположение территории, на которой выполняются комплексные кадастровые работы

N п/п	Обозначение части (характерной точки) границы		Результат согласования (согласовано/ спорное)	Кадастровые номера или обозначения смежных земельных участков	Сведения о лице, представившем возражения	Реквизиты вступившего в законную силу судебного акта
	от т.	до т.				
1	2	3	4	5	6	7
157	н36У	н168У(О)	Согласовано	59:07:0290117:2		
			Согласовано	59:07:0290117:1		
158	н169У	н170У	Согласовано	59:07:0290117:2		
			Согласовано	59:07:0290117:1		
159	н170У	н171У	Согласовано	59:07:0290117:2		
			Согласовано	59:07:0290117:1		
160	н171У	н172У	Согласовано	59:07:0290117:2		
			Согласовано	59:07:0290117:1		
161	н172У	н173У	Согласовано	59:07:0290117:2		
			Согласовано	59:07:0290117:1		
162	н173У	н174У	Согласовано	59:07:0290117:2		
			Согласовано	59:07:0290117:1		
163	н174У	н175У	Согласовано	59:07:0290117:2		
			Согласовано	59:07:0290117:1		
164	н175У	н158У	Согласовано	59:07:0290117:2		
			Согласовано	59:07:0290117:1		
165	н176У	22	Согласовано	59:07:0290117:10		
			Согласовано	59:07:0290117:11		
166	22	23	Согласовано	59:07:0290117:10		
			Согласовано	59:07:0290117:11		
167	23	24	Согласовано	59:07:0290117:10		
			Согласовано	59:07:0290117:11		
168	24	25	Согласовано	59:07:0290117:10		
			Согласовано	59:07:0290117:11		
169	30	31	Согласовано	59:07:0290117:10		
			Согласовано	59:07:0290117:9		

**АКТ
СОГЛАСОВАНИЯ МЕСТОПОЛОЖЕНИЯ ГРАНИЦ ЗЕМЕЛЬНЫХ УЧАСТКОВ
ПРИ ВЫПОЛНЕНИИ КОМПЛЕКСНЫХ КАДАСТРОВЫХ РАБОТ**

59:07:0290117

наименование субъекта Российской Федерации, муниципального образования, населенного пункта, уникальные учетные номера кадастровых кварталов, а также иные сведения, позволяющие определить местоположение территории, на которой выполняются комплексные кадастровые работы

N п/п	Обозначение части (характерной точки) границы		Результат согласования (согласовано/ спорное)	Кадастровые номера или обозначения смежных земельных участков	Сведения о лице, представившем возражения	Реквизиты вступившего в законную силу судебного акта
	от т.	до т.				
1	2	3	4	5	6	7
170	31	32	Согласовано	59:07:0290117:10		
			Согласовано	59:07:0290117:9		
171	32	33	Согласовано	59:07:0290117:10		
			Согласовано	59:07:0290117:9		
172	33	34	Согласовано	59:07:0290117:10		
			Согласовано	59:07:0290117:9		
173	34	н177У	Согласовано	59:07:0290117:10		
			Согласовано	59:07:0290117:9		
174	н177У	н178У	Согласовано	59:07:0290117:10		
			Согласовано	59:07:0290117:9		
175	н178У	н179У	Согласовано	59:07:0290117:10		
			Согласовано	59:07:0290117:9		
176	н179У	н180У	Согласовано	59:07:0290117:10		
			Согласовано	59:07:0290117:9		
177	н180У	н120У	Согласовано	59:07:0290117:10		
			Согласовано	59:07:0290117:9		
178	н75У	н181У	Согласовано	59:07:0290117:9		
			Согласовано	59:07:0290117:8		
179	н181У	н182У	Согласовано	59:07:0290117:9		
			Согласовано	59:07:0290117:8		
180	н182У	н183У	Согласовано	59:07:0290117:9		
			Согласовано	59:07:0290117:8		
181	н183У	н184У	Согласовано	59:07:0290117:9		
			Согласовано	59:07:0290117:8		
182	н184У	н127У	Согласовано	59:07:0290117:9		
			Согласовано	59:07:0290117:8		

**АКТ
СОГЛАСОВАНИЯ МЕСТОПОЛОЖЕНИЯ ГРАНИЦ ЗЕМЕЛЬНЫХ УЧАСТКОВ
ПРИ ВЫПОЛНЕНИИ КОМПЛЕКСНЫХ КАДАСТРОВЫХ РАБОТ**

59:07:0290117

наименование субъекта Российской Федерации, муниципального образования, населенного пункта, уникальные учетные номера кадастровых кварталов, а также иные сведения, позволяющие определить местоположение территории, на которой выполняются комплексные кадастровые работы

N п/п	Обозначение части (характерной точки) границы		Результат согласования (согласовано/ спорное)	Кадастровые номера или обозначения смежных земельных участков	Сведения о лице, представившем возражения	Реквизиты вступившего в законную силу судебного акта
	от т.	до т.				
1	2	3	4	5	6	7
183	35	36	Согласовано	59:07:0290117:8		
			Согласовано	59:07:0290117:7		
184	36	37	Согласовано	59:07:0290117:8		
			Согласовано	59:07:0290117:7		
185	38	39	Согласовано	59:07:0290117:8		
			Согласовано	59:07:0290117:7		
186	39	40	Согласовано	59:07:0290117:8		
			Согласовано	59:07:0290117:7		
187	40	41	Согласовано	59:07:0290117:8		
			Согласовано	59:07:0290117:7		
188	41	42	Согласовано	59:07:0290117:8		
			Согласовано	59:07:0290117:7		
189	42	43	Согласовано	59:07:0290117:8		
			Согласовано	59:07:0290117:7		
190	43	44	Согласовано	59:07:0290117:8		
			Согласовано	59:07:0290117:7		
191	44	45	Согласовано	59:07:0290117:8		
			Согласовано	59:07:0290117:7		
192	45	46	Согласовано	59:07:0290117:8		
			Согласовано	59:07:0290117:7		
193	46	47	Согласовано	59:07:0290117:8		
			Согласовано	59:07:0290117:7		
194	47	48	Согласовано	59:07:0290117:8		
			Согласовано	59:07:0290117:7		
195	48	49	Согласовано	59:07:0290117:8		
			Согласовано	59:07:0290117:7		

**АКТ
СОГЛАСОВАНИЯ МЕСТОПОЛОЖЕНИЯ ГРАНИЦ ЗЕМЕЛЬНЫХ УЧАСТКОВ
ПРИ ВЫПОЛНЕНИИ КОМПЛЕКСНЫХ КАДАСТРОВЫХ РАБОТ**

59:07:0290117

наименование субъекта Российской Федерации, муниципального образования, населенного пункта, уникальные учетные номера кадастровых кварталов, а также иные сведения, позволяющие определить местоположение территории, на которой выполняются комплексные кадастровые работы

N п/п	Обозначение части (характерной точки) границы		Результат согласования (согласовано/ спорное)	Кадастровые номера или обозначения смежных земельных участков	Сведения о лице, представившем возражения	Реквизиты вступившего в законную силу судебного акта
	от т.	до т.				
1	2	3	4	5	6	7
196	49	50	Согласовано	59:07:0290117:8		
			Согласовано	59:07:0290117:7		
197	н67У	н186У	Согласовано	59:07:0290117:8		
			Согласовано	59:07:0290117:7		
198	н186У	35	Согласовано	59:07:0290117:8		
			Согласовано	59:07:0290117:7		
199	н61У	73	Согласовано	59:07:0290117:7		
			Согласовано	59:07:0290117:6		
200	73	н187У	Согласовано	59:07:0290117:7		
			Согласовано	59:07:0290117:6		
201	н187У	н188У	Согласовано	59:07:0290117:7		
			Согласовано	59:07:0290117:6		
202	н188У	н189У	Согласовано	59:07:0290117:7		
			Согласовано	59:07:0290117:6		
203	н189У	н190У	Согласовано	59:07:0290117:7		
			Согласовано	59:07:0290117:6		
204	н190У	н191У	Согласовано	59:07:0290117:7		
			Согласовано	59:07:0290117:6		
205	н191У	н192У	Согласовано	59:07:0290117:7		
			Согласовано	59:07:0290117:6		
206	н192У	н193У	Согласовано	59:07:0290117:7		
			Согласовано	59:07:0290117:6		
207	н193У	н194У	Согласовано	59:07:0290117:7		
			Согласовано	59:07:0290117:6		
208	н194У	н195У	Согласовано	59:07:0290117:7		
			Согласовано	59:07:0290117:6		

АКТ
СОГЛАСОВАНИЯ МЕСТОПОЛОЖЕНИЯ ГРАНИЦ ЗЕМЕЛЬНЫХ УЧАСТКОВ
ПРИ ВЫПОЛНЕНИИ КОМПЛЕКСНЫХ КАДАСТРОВЫХ РАБОТ

59:07:0290117

наименование субъекта Российской Федерации, муниципального образования, населенного пункта, уникальные учетные номера кадастровых кварталов, а также иные сведения, позволяющие определить местоположение территории, на которой выполняются комплексные кадастровые работы

N п/п	Обозначение части (характерной точки) границы		Результат согласования (согласовано/ спорное)	Кадастровые номера или обозначения смежных земельных участков	Сведения о лице, представившем возражения	Реквизиты вступившего в законную силу судебного акта
	от т.	до т.				
1	2	3	4	5	6	7
209	н195У	58	Согласовано	59:07:0290117:7		
			Согласовано	59:07:0290117:6		
210	н57У	77	Согласовано	59:07:0290117:6		
			Согласовано	59:07:0290117:5		
211	77	н196У	Согласовано	59:07:0290117:6		
			Согласовано	59:07:0290117:5		
212	н196У	н197У	Согласовано	59:07:0290117:6		
			Согласовано	59:07:0290117:5		
213	н197У	н198У	Согласовано	59:07:0290117:6		
			Согласовано	59:07:0290117:5		
214	н198У	н199У	Согласовано	59:07:0290117:6		
			Согласовано	59:07:0290117:5		
215	н199У	80	Согласовано	59:07:0290117:6		
			Согласовано	59:07:0290117:5		
216	80	74	Согласовано	59:07:0290117:6		
			Согласовано	59:07:0290117:5		
217	81	82	Согласовано	59:07:0290117:4		
			Согласовано	59:07:0290117:5		
218	82	83	Согласовано	59:07:0290117:4		
			Согласовано	59:07:0290117:5		
219	83	85	Согласовано	59:07:0290117:4		
			Согласовано	59:07:0290117:5		
220	85	86	Согласовано	59:07:0290117:4		
			Согласовано	59:07:0290117:5		
221	86	88	Согласовано	59:07:0290117:4		
			Согласовано	59:07:0290117:5		

**АКТ
СОГЛАСОВАНИЯ МЕСТОПОЛОЖЕНИЯ ГРАНИЦ ЗЕМЕЛЬНЫХ УЧАСТКОВ
ПРИ ВЫПОЛНЕНИИ КОМПЛЕКСНЫХ КАДАСТРОВЫХ РАБОТ**

59:07:0290117

наименование субъекта Российской Федерации, муниципального образования, населенного пункта, уникальные учетные номера кадастровых кварталов, а также иные сведения, позволяющие определить местоположение территории, на которой выполняются комплексные кадастровые работы

N п/п	Обозначение части (характерной точки) границы		Результат согласования (согласовано/ спорное)	Кадастровые номера или обозначения смежных земельных участков	Сведения о лице, представившем возражения	Реквизиты вступившего в законную силу судебного акта
	от т.	до т.				
1	2	3	4	5	6	7
222	88	89	Согласовано	59:07:0290117:4		
			Согласовано	59:07:0290117:5		
223	89	90	Согласовано	59:07:0290117:4		
			Согласовано	59:07:0290117:5		
224	90	91	Согласовано	59:07:0290117:4		
			Согласовано	59:07:0290117:5		
225	91	92	Согласовано	59:07:0290117:4		
			Согласовано	59:07:0290117:5		
226	97	98	Согласовано	59:07:0290117:4		
			Согласовано	59:07:0290117:3		
227	98	99	Согласовано	59:07:0290117:4		
			Согласовано	59:07:0290117:3		
228	99	100	Согласовано	59:07:0290117:4		
			Согласовано	59:07:0290117:3		
229	100	101	Согласовано	59:07:0290117:4		
			Согласовано	59:07:0290117:3		
230	101	102	Согласовано	59:07:0290117:4		
			Согласовано	59:07:0290117:3		
231	102	103	Согласовано	59:07:0290117:4		
			Согласовано	59:07:0290117:3		
232	103	104	Согласовано	59:07:0290117:4		
			Согласовано	59:07:0290117:3		
233	104	н200У	Согласовано	59:07:0290117:4		
			Согласовано	59:07:0290117:3		
234	н200У	н201У	Согласовано	59:07:0290117:4		
			Согласовано	59:07:0290117:3		

**АКТ
СОГЛАСОВАНИЯ МЕСТОПОЛОЖЕНИЯ ГРАНИЦ ЗЕМЕЛЬНЫХ УЧАСТКОВ
ПРИ ВЫПОЛНЕНИИ КОМПЛЕКСНЫХ КАДАСТРОВЫХ РАБОТ**

59:07:0290117

наименование субъекта Российской Федерации, муниципального образования, населенного пункта, уникальные учетные номера кадастровых кварталов, а также иные сведения, позволяющие определить местоположение территории, на которой выполняются комплексные кадастровые работы

N п/п	Обозначение части (характерной точки) границы		Результат согласования (согласовано/ спорное)	Кадастровые номера или обозначения смежных земельных участков	Сведения о лице, представившем возражения	Реквизиты вступившего в законную силу судебного акта
	от т.	до т.				
1	2	3	4	5	6	7
235	н201У	н202У	Согласовано	59:07:0290117:4		
			Согласовано	59:07:0290117:3		
236	н202У	н203У	Согласовано	59:07:0290117:4		
			Согласовано	59:07:0290117:3		
237	н203У	н204У	Согласовано	59:07:0290117:4		
			Согласовано	59:07:0290117:3		
238	н204У	н205У	Согласовано	59:07:0290117:4		
			Согласовано	59:07:0290117:3		
239	н205У	н151У	Согласовано	59:07:0290117:4		
			Согласовано	59:07:0290117:3		
240	н208У	н209У	Согласовано	59:07:0290117:11		
			Согласовано	59:07:0290117:12		
241	н209У	н210У	Согласовано	59:07:0290117:11		
			Согласовано	59:07:0290117:12		
242	н210У	н211У	Согласовано	59:07:0290117:11		
			Согласовано	59:07:0290117:12		
243	н211У	н212У	Согласовано	59:07:0290117:11		
			Согласовано	59:07:0290117:12		
244	н212У	н213У	Согласовано	59:07:0290117:11		
			Согласовано	59:07:0290117:12		
245	н213У	н214У	Согласовано	59:07:0290117:11		
			Согласовано	59:07:0290117:12		
246	н214У	н215У	Согласовано	59:07:0290117:11		
			Согласовано	59:07:0290117:12		
247	н215У	н92У	Согласовано	59:07:0290117:11		
			Согласовано	59:07:0290117:12		

**АКТ
СОГЛАСОВАНИЯ МЕСТОПОЛОЖЕНИЯ ГРАНИЦ ЗЕМЕЛЬНЫХ УЧАСТКОВ
ПРИ ВЫПОЛНЕНИИ КОМПЛЕКСНЫХ КАДАСТРОВЫХ РАБОТ**

59:07:0290117

наименование субъекта Российской Федерации, муниципального образования, населенного пункта, уникальные учетные номера кадастровых кварталов, а также иные сведения, позволяющие определить местоположение территории, на которой выполняются комплексные кадастровые работы

N п/п	Обозначение части (характерной точки) границы		Результат согласования (согласовано/ спорное)	Кадастровые номера или обозначения смежных земельных участков	Сведения о лице, представившем возражения	Реквизиты вступившего в законную силу судебного акта
	от т.	до т.				
1	2	3	4	5	6	7
248	н112У	н217У	Согласовано	59:07:0290117:12		
			Согласовано	59:07:0290117:13		
249	н217У	н218У	Согласовано	59:07:0290117:12		
			Согласовано	59:07:0290117:13		
250	н218У	н219У	Согласовано	59:07:0290117:12		
			Согласовано	59:07:0290117:13		
251	н219У	н220У	Согласовано	59:07:0290117:12		
			Согласовано	59:07:0290117:13		
252	н220У	н221У	Согласовано	59:07:0290117:12		
			Согласовано	59:07:0290117:13		
253	н221У	н102У	Согласовано	59:07:0290117:12		
			Согласовано	59:07:0290117:13		

Председатель согласительной комиссии:

М.П.

подпись

фамилия, инициалы