

## Объекты культурного наследия регионального значения

**ПРАВИТЕЛЬСТВО ПЕРМСКОГО КРАЯ**  
**ПОСТАНОВЛЕНИЕ**

07.10.2020

№ 751-п

**Об утверждении границ зон охраны  
объекта культурного наследия  
регионального значения – памятника  
«Жилдом на 205 квартир», расположенного  
по адресу: Пермский край, Краснокамский  
городской округ, г. Краснокамск, пр. Мира,  
д. 9, а также режимов использования  
земель, земельных участков и требований  
к градостроительным регламентам  
в границах данных зон**

В соответствии с Федеральным законом от 25 июня 2002 г. № 73-ФЗ «Об объектах культурного наследия (памятниках истории и культуры) народов Российской Федерации», Положением о зонах охраны объектов культурного наследия (памятников истории и культуры) народов Российской Федерации, утвержденным постановлением Правительства Российской Федерации от 12 сентября 2015 г. № 972 «Об утверждении Положения о зонах охраны объектов культурного наследия (памятников истории и культуры) народов Российской Федерации и о признании утратившими силу отдельных положений нормативных правовых актов Правительства Российской Федерации», Законом Пермского края от 07 июля 2009 г. № 451-ПК «Об объектах культурного наследия (памятниках истории и культуры) народов Российской Федерации, расположенных на территории Пермского края»

Правительство Пермского края **ПОСТАНОВЛЯЕТ:**

1. Утвердить предлагаемые границы зон охраны объекта культурного наследия регионального значения – памятника «Жилдом на 205 квартир», расположенного по адресу: Пермский край, Краснокамский городской округ, г. Краснокамск, пр. Мира, д. 9, а также режимы использования земель, земельных участков и требования к градостроительным регламентам в границах данных зон.

2. Определить Государственную инспекцию по охране объектов культурного наследия Пермского края уполномоченным исполнительным

органом государственной власти Пермского края по возмещению убытков лицам, указанным в пункте 2 статьи 57.1 Земельного кодекса Российской Федерации, причиненных в связи с установлением границы зон охраны объекта культурного наследия.

3. Убытки, указанные в пункте 2 настоящего постановления, возмещаются в сроки, установленные Земельным кодексом Российской Федерации.

4. Настоящее постановление вступает в силу через 10 дней после дня его официального опубликования.

5. Контроль за исполнением постановления возложить на заместителя председателя Правительства Пермского края (по вопросам образования, культуры, спорта и туризма).

Губернатор Пермского края



Д.Н. Махонин

УТВЕРЖДЕНЫ  
постановлением  
Правительства Пермского края  
от 07.10.2020 № 751-п

## ГРАНИЦЫ

**зон охраны объекта культурного наследия регионального значения – памятника «Жилдом на 205 квартир», расположенного по адресу: Пермский край, Краснокамский городской округ, г. Краснокамск, пр. Мира, д. 9, а также режимы использования земель, земельных участков и требования к градостроительным регламентам в границах данных зон**

### **I. Границы зон охраны объекта культурного наследия регионального значения – памятника «Жилдом на 205 квартир»**

1.1. Охранная зона объекта культурного наследия регионального значения – памятника «Жилдом на 205 квартир», расположенного по адресу: Пермский край, Краснокамский городской округ, г. Краснокамск, пр. Мира, д. 9 (далее – ОКН), ОЗ-254 устанавливается: по северной, восточной границе земельного участка с кадастровым номером 59:07:0000000:5130, по восточной границе земельного участка с кадастровым номером 59:07:0010606:19, по северной, восточной, южной границе земельного участка с кадастровым номером 59:07:0010606:82, по западным границам земельных участков с кадастровыми номерами 59:07:0010606:1548, 59:07:0010606:28, 59:07:0010606:20, далее по восточной границе земельного участка с кадастровым номером 59:07:0010606:19, по восточной границе земельного участка с кадастровым номером 59:07:0010606:7, по восточной, юго-восточной, южной границе земельного участка с кадастровым номером 59:07:0010606:19, по восточной границе земельного участка с кадастровым номером 59:07:0000000:5130, по условной линии, соответствующей северной границе земельного участка с кадастровым номером 59:07:0010515:10, по северной, северо-западной границе земельного участка с кадастровым номером 59:07:0010515:10, далее на северо-запад на 10,20 м, далее на северо-запад на 66,00 м, далее на северо-запад на 12,49 м, далее на северо-восток на 10,76 м до западной границы земельного участка с кадастровым номером 59:07:0000000:5130, по западной границе земельного участка с кадастровым номером 59:07:0000000:5130, по восточной границе земельного участка с кадастровым номером 59:07:0010514:5 до условной линии, соответствующей восточной границе земельного участка с кадастровым номером 59:07:0010514:3, по условной линии, соответствующей восточной границе земельного участка с кадастровым номером 59:07:0010514:3, по восточной границе земельного участка с кадастровым номером 59:07:0010514:3, по западной границе земельного участка с кадастровым номером 59:07:0010514:172, по восточной границе

кадастрового квартала № 59:07:0010513, по западной границе земельного участка с кадастровым номером 59:07:0000000:5130 до северной границы земельного участка с кадастровым номером 59:07:0000000:5130.

**Координаты характерных точек охранной зоны ОЗ-254  
в местной системе координат МСК-59**

| Обозначение характерных точек<br>границы | Координаты, м |            |
|--|---------------|------------|
|  | X             | Y          |
| 1  | 2             | 3          |
| 1  | 526010,64     | 2202753,21 |
| 2  | 526032,98     | 2202789,93 |
| 3  | 526031,31     | 2202790,92 |
| 4  | 526031,08     | 2202791,06 |
| 5  | 526030,42     | 2202791,45 |
| 6  | 526028,43     | 2202792,63 |
| 7  | 526018,09     | 2202798,76 |
| 8  | 525983,45     | 2202819,31 |
| 9  | 525982,26     | 2202820,02 |
| 10                                       | 525981,72     | 2202820,34 |
| 11                                       | 525977,59     | 2202822,79 |
| 12                                       | 525960,69     | 2202832,78 |
| 13                                       | 525962,27     | 2202835,17 |
| 14                                       | 525959,93     | 2202836,49 |
| 15                                       | 525976,24     | 2202865,70 |
| 16                                       | 525970,11     | 2202869,40 |
| 17                                       | 525975,45     | 2202878,46 |
| 18                                       | 525941,10     | 2202900,65 |
| 19                                       | 525948,31     | 2202912,16 |
| 20                                       | 525939,64     | 2202917,62 |
| 21                                       | 525915,74     | 2202932,15 |
| 22                                       | 525920,16     | 2202940,41 |
| 23                                       | 525899,64     | 2202952,12 |
| 24                                       | 525894,72     | 2202955,29 |
| 25                                       | 525872,00     | 2202970,85 |
| 26                                       | 525868,39     | 2202973,29 |
| 27                                       | 525890,99     | 2203011,64 |
| 28                                       | 525816,97     | 2203055,89 |
| 29                                       | 525794,24     | 2203017,64 |
| 30                                       | 525787,50     | 2203021,65 |
| 31                                       | 525753,31     | 2203041,58 |
| 32                                       | 525747,76     | 2203032,33 |
| 33                                       | 525746,28     | 2203033,31 |
| 34                                       | 525746,56     | 2203033,83 |
| 35                                       | 525735,42     | 2203040,89 |
| 36                                       | 525733,08     | 2203037,26 |
| 37                                       | 525722,85     | 2203043,57 |
| 38                                       | 525714,98     | 2203029,11 |
| 39                                       | 525713,97     | 2203027,50 |
| 40                                       | 525700,29     | 2203035,42 |

| 1  | 2         | 3          |
|----|-----------|------------|
| 41 | 525675,03 | 2203052,61 |
| 42 | 525675,33 | 2203053,84 |
| 43 | 525679,22 | 2203059,92 |
| 44 | 525684,22 | 2203066,02 |
| 45 | 525667,62 | 2203074,08 |
| 46 | 525654,25 | 2203082,47 |
| 47 | 525651,56 | 2203084,16 |
| 48 | 525620,63 | 2203033,46 |
| 49 | 525608,51 | 2203040,58 |
| 50 | 525544,25 | 2203079,09 |
| 51 | 525522,15 | 2203041,72 |
| 52 | 525520,04 | 2203038,13 |
| 53 | 525516,87 | 2203032,73 |
| 54 | 525525,51 | 2203027,31 |
| 55 | 525582,61 | 2202994,21 |
| 56 | 525593,33 | 2202987,81 |
| 57 | 525598,76 | 2202997,10 |
| 58 | 525677,21 | 2202950,11 |
| 59 | 525692,76 | 2202940,87 |
| 60 | 525671,85 | 2202905,51 |
| 61 | 525696,68 | 2202885,82 |
| 62 | 525697,59 | 2202885,28 |
| 63 | 525710,85 | 2202877,36 |
| 64 | 525772,86 | 2202840,34 |
| 65 | 525780,71 | 2202835,65 |
| 66 | 525790,02 | 2202830,04 |
| 67 | 525815,37 | 2202814,85 |
| 68 | 525820,59 | 2202813,43 |
| 69 | 525840,18 | 2202849,64 |
| 70 | 525842,02 | 2202853,05 |
| 71 | 525842,20 | 2202852,93 |
| 1  | 526010,64 | 2202753,21 |

1.2. Зона регулирования застройки и хозяйственной деятельности ОКН устанавливается в виде двух подзон в следующих границах:

1.2.1. подзона ЗРЗ-254-1 состоит из двух полигонов:

1.2.1.1. границы первого полигона устанавливаются по северо-западным границам земельных участков с кадастровыми номерами 59:07:0010606:85, 59:07:0010606:29, 59:07:0010606:14, 59:07:0010606:86, 59:07:0010606:17, далее по юго-восточной границе земельного участка с кадастровым номером 59:07:0000000:5106, по северо-западной границе земельного участка с кадастровым номером 59:07:0010607:32 до западной точки земельного участка с кадастровым номером 59:07:0010607:34, по западной границе земельного участка с кадастровым номером 59:07:0010607:34 до западной границы земельного участка с кадастровым номером 59:07:0010607:40, по западным границам земельных участков с кадастровыми номерами 59:07:0010607:40, 59:07:0010607:41 до западной границы земельного участка с кадастровым номером 59:07:0010607:41.

участка с кадастровым номером 59:07:0010607:36, по западной границе земельного участка с кадастровым номером 59:07:0010607:36, далее на юго-восток на 5,57 м, далее на юго-запад на 61,77 м, далее на юго-восток на 10,41 м, далее по восточной, юго-восточной границе кадастрового квартала № 59:07:0010606, по восточной, юго-восточной границе земельного участка с кадастровым номером 59:07:0010609:152 до северной границы земельного участка с кадастровым номером 59:07:0010609:11, по восточной, юго-восточной, южной границе земельного участка с кадастровым номером 59:07:0010609:11, далее на северо-запад на 2,39 м, далее на северо-запад на 31,08 м, далее на северо-запад на 8,16 м, далее на северо-запад на 12,88 м, далее на северо-восток на 21,36 м до южной границы земельного участка с кадастровым номером 59:07:0010609:4, по восточной границе земельного участка с кадастровым номером 59:07:0010609:4 до южной границы кадастрового квартала № 59:07:0010606, далее до южной границы земельного участка с кадастровым номером 59:07:0010606:19, по южной, юго-восточной границе земельного участка с кадастровым номером 59:07:0010606:19, по восточной границе земельного участка с кадастровым номером 59:07:0010606:7, по восточной границе земельного участка с кадастровым номером 59:07:0010606:19, по западным границам земельных участков с кадастровыми номерами 59:07:0010606:28, 59:07:0010606:1548, 59:07:0010606:81, по северо-западной границе земельного участка с кадастровым номером 59:07:0010606:82, по восточной, северо-восточной, северной границе земельного участка с кадастровым номером 59:07:0010606:19, по восточной границе земельного участка с кадастровым номером 59:07:0000000:5130, по западной границе земельного участка с кадастровым номером 59:07:0010606:85 до северо-западной границы земельного участка с кадастровым номером 59:07:0010606:85;

1.2.1.2. границы второго полигона устанавливаются по юго-восточной границе земельного участка с кадастровым номером 59:07:0000000:5106, по западной границе земельного участка с кадастровым номером 59:07:0000000:5130, далее по восточной границе кадастрового квартала № 59:07:0010513, по западной границе земельного участка с кадастровым номером 59:07:0010514:172, по восточной границе земельного участка с кадастровым номером 59:07:0010514:3, далее на юго-восток на 31,69 м до юго-восточной границы земельного участка с кадастровым номером 59:07:0010514:5, по юго-восточной, южной, западной границе земельного участка с кадастровым номером 59:07:0010514:5, по северо-западной, западной границе земельного участка с кадастровым номером 59:07:0010514:317, по северо-западной границе земельного участка с кадастровым номером 59:07:0010514:316, по северо-восточной, западной границе земельного участка

с кадастровым номером 59:07:0010514:169, по условной линии, соответствующей северной границе земельного участка с кадастровым номером 59:07:0010514:26 до северной границы земельного участка с кадастровым номером 59:07:0010514:26, по северной, северо-западной границе земельного участка с кадастровым номером 59:07:0010514:26, далее на северо-запад на 34,22 м, далее на северо-запад на 23,11 м, по западным границам земельных участков с кадастровыми номерами 59:07:0010513:1077, 59:07:0010513:1072, по условной линии, соответствующей западной границе земельного участка с кадастровым номером 59:07:0010513:1072 до юго-восточной границы земельного участка с кадастровым номером 59:07:0000000:5106.

**Координаты характерных точек подзоны ЗРЗ-254-1  
в системе координат МСК-59**

| Обозначение характерных точек<br>границы | Координаты, м |            |
|--|---------------|------------|
|  | X             | Y          |
| 1  | 2             | 3          |
| 1  | 526032,98     | 2202789,93 |
| 2  | 526033,38     | 2202790,61 |
| 3  | 526053,01     | 2202823,59 |
| 4  | 526053,63     | 2202824,65 |
| 5  | 526052,79     | 2202825,16 |
| 6  | 526051,06     | 2202826,22 |
| 7  | 526054,94     | 2202833,45 |
| 8  | 526057,91     | 2202838,42 |
| 9  | 526059,08     | 2202840,39 |
| 10                                       | 526061,73     | 2202844,82 |
| 11                                       | 526065,24     | 2202850,71 |
| 12                                       | 526068,83     | 2202856,75 |
| 13                                       | 526070,25     | 2202859,12 |
| 14                                       | 526070,47     | 2202858,96 |
| 15                                       | 526071,23     | 2202858,40 |
| 16                                       | 526072,08     | 2202857,77 |
| 17                                       | 526072,81     | 2202857,23 |
| 18                                       | 526087,71     | 2202882,56 |
| 19                                       | 526091,29     | 2202888,64 |
| 20                                       | 526092,77     | 2202891,16 |
| 21                                       | 526092,91     | 2202891,41 |
| 22                                       | 526096,00     | 2202896,65 |
| 23                                       | 526094,92     | 2202897,21 |
| 24                                       | 526093,59     | 2202897,91 |
| 25                                       | 526093,21     | 2202898,11 |
| 26                                       | 526093,89     | 2202899,27 |
| 27                                       | 526098,03     | 2202906,31 |
| 28                                       | 526098,96     | 2202907,89 |
| 29                                       | 526104,05     | 2202916,54 |

| 1  | 2         | 3          |
|----|-----------|------------|
| 30 | 526105,67 | 2202919,29 |
| 31 | 526109,13 | 2202924,83 |
| 32 | 526111,64 | 2202923,23 |
| 33 | 526115,98 | 2202930,61 |
| 34 | 526121,06 | 2202939,23 |
| 35 | 526129,50 | 2202953,59 |
| 36 | 526130,46 | 2202955,22 |
| 37 | 526136,76 | 2202965,92 |
| 38 | 526149,81 | 2202986,37 |
| 39 | 526147,65 | 2202989,98 |
| 40 | 526152,63 | 2202998,31 |
| 41 | 526153,69 | 2203000,09 |
| 42 | 526165,45 | 2203019,77 |
| 43 | 526171,68 | 2203030,80 |
| 44 | 526123,72 | 2203059,97 |
| 45 | 526069,62 | 2203091,87 |
| 46 | 526059,36 | 2203098,77 |
| 47 | 525999,94 | 2203133,28 |
| 48 | 525957,16 | 2203158,24 |
| 49 | 525945,14 | 2203165,35 |
| 50 | 525940,11 | 2203167,74 |
| 51 | 525907,88 | 2203115,04 |
| 52 | 525898,94 | 2203120,38 |
| 53 | 525720,68 | 2203227,72 |
| 54 | 525716,90 | 2203221,03 |
| 55 | 525709,36 | 2203219,86 |
| 56 | 525676,39 | 2203234,51 |
| 57 | 525672,90 | 2203229,51 |
| 58 | 525661,99 | 2203213,86 |
| 59 | 525616,03 | 2203202,21 |
| 60 | 525578,40 | 2203195,67 |
| 61 | 525501,81 | 2203183,46 |
| 62 | 525500,54 | 2203180,91 |
| 63 | 525503,82 | 2203165,08 |
| 64 | 525493,72 | 2203163,13 |
| 65 | 525491,69 | 2203154,61 |
| 66 | 525484,46 | 2203153,00 |
| 67 | 525482,51 | 2203152,27 |
| 68 | 525472,40 | 2203149,79 |
| 69 | 525462,59 | 2203147,38 |
| 70 | 525472,25 | 2203123,64 |
| 71 | 525472,48 | 2203121,26 |
| 72 | 525491,70 | 2203096,84 |
| 73 | 525497,00 | 2203090,64 |
| 74 | 525508,95 | 2203085,84 |
| 75 | 525530,26 | 2203087,37 |
| 76 | 525544,25 | 2203079,09 |
| 77 | 525608,51 | 2203040,58 |
| 78 | 525620,63 | 2203033,46 |
| 79 | 525651,56 | 2203084,16 |



| 1   | 2         | 3          |
|-----|-----------|------------|
| 80  | 525654,25 | 2203082,47 |
| 81  | 525667,62 | 2203074,08 |
| 82  | 525684,22 | 2203066,02 |
| 83  | 525679,22 | 2203059,92 |
| 84  | 525675,33 | 2203053,84 |
| 85  | 525675,03 | 2203052,61 |
| 86  | 525700,29 | 2203035,42 |
| 87  | 525713,97 | 2203027,50 |
| 88  | 525714,98 | 2203029,11 |
| 89  | 525722,85 | 2203043,57 |
| 90  | 525733,08 | 2203037,26 |
| 91  | 525735,42 | 2203040,89 |
| 92  | 525746,56 | 2203033,83 |
| 93  | 525746,28 | 2203033,31 |
| 94  | 525747,76 | 2203032,33 |
| 95  | 525753,31 | 2203041,58 |
| 96  | 525787,50 | 2203021,65 |
| 97  | 525794,24 | 2203017,64 |
| 98  | 525816,97 | 2203055,89 |
| 99  | 525890,99 | 2203011,64 |
| 100 | 525868,39 | 2202973,29 |
| 101 | 525872,00 | 2202970,85 |
| 102 | 525894,72 | 2202955,29 |
| 103 | 525899,64 | 2202952,12 |
| 104 | 525920,16 | 2202940,41 |
| 105 | 525915,74 | 2202932,15 |
| 106 | 525939,64 | 2202917,62 |
| 107 | 525948,31 | 2202912,16 |
| 108 | 525941,10 | 2202900,65 |
| 109 | 525975,45 | 2202878,46 |
| 110 | 525970,11 | 2202869,40 |
| 111 | 525976,24 | 2202865,70 |
| 112 | 525959,93 | 2202836,49 |
| 113 | 525962,27 | 2202835,17 |
| 114 | 525960,69 | 2202832,78 |
| 115 | 525977,59 | 2202822,79 |
| 116 | 525981,72 | 2202820,34 |
| 117 | 525982,26 | 2202820,02 |
| 118 | 525983,45 | 2202819,31 |
| 119 | 526018,09 | 2202798,76 |
| 120 | 526028,43 | 2202792,63 |
| 121 | 526030,42 | 2202791,45 |
| 122 | 526031,08 | 2202791,06 |
| 123 | 526031,31 | 2202790,92 |
| 1   | 526032,98 | 2202789,93 |
| 124 | 525856,98 | 2202489,40 |
| 125 | 526010,64 | 2202753,21 |
| 126 | 525842,20 | 2202852,93 |
| 127 | 525842,02 | 2202853,05 |
| 128 | 525840,18 | 2202849,64 |

| 1   | 2         | 3          |
|-----|-----------|------------|
| 129 | 525820,59 | 2202813,43 |
| 130 | 525815,37 | 2202814,85 |
| 131 | 525790,02 | 2202830,04 |
| 132 | 525780,71 | 2202835,65 |
| 133 | 525772,86 | 2202840,34 |
| 134 | 525710,85 | 2202877,36 |
| 135 | 525697,59 | 2202885,28 |
| 136 | 525696,68 | 2202885,82 |
| 137 | 525671,85 | 2202905,51 |
| 138 | 525665,78 | 2202895,25 |
| 139 | 525669,49 | 2202877,96 |
| 140 | 525687,37 | 2202867,37 |
| 141 | 525685,47 | 2202863,35 |
| 142 | 525674,26 | 2202839,74 |
| 143 | 525664,23 | 2202818,61 |
| 144 | 525664,70 | 2202818,44 |
| 145 | 525659,04 | 2202803,17 |
| 146 | 525657,74 | 2202799,69 |
| 147 | 525662,35 | 2202793,46 |
| 148 | 525662,58 | 2202793,33 |
| 149 | 525666,12 | 2202791,24 |
| 150 | 525673,23 | 2202787,06 |
| 151 | 525676,67 | 2202785,03 |
| 152 | 525689,54 | 2202777,45 |
| 153 | 525696,85 | 2202773,11 |
| 154 | 525700,17 | 2202771,03 |
| 155 | 525702,38 | 2202769,66 |
| 156 | 525715,34 | 2202761,68 |
| 157 | 525717,49 | 2202760,36 |
| 158 | 525719,07 | 2202759,39 |
| 159 | 525673,35 | 2202752,72 |
| 160 | 525680,21 | 2202716,82 |
| 161 | 525689,83 | 2202669,14 |
| 162 | 525691,64 | 2202655,22 |
| 163 | 525692,39 | 2202649,51 |
| 164 | 525692,76 | 2202643,98 |
| 165 | 525695,58 | 2202626,56 |
| 166 | 525691,43 | 2202625,90 |
| 167 | 525695,56 | 2202591,93 |
| 168 | 525713,42 | 2202577,26 |
| 169 | 525737,56 | 2202562,48 |
| 170 | 525762,33 | 2202547,32 |
| 124 | 525856,98 | 2202489,40 |

1.2.2. границы подзоны ЗРЗ-254-2 устанавливаются от западной границы кадастрового квартала № 59:07:0010514 до западной границы земельного участка с кадастровым номером 59:07:0010514:176, далее по условной линии, соединяющей западную и восточную границу земельного участка с кадастровым номером 59:07:0010514:176 и соответствующей северной

границе земельного участка с кадастровым номером 59:07:0010514:26, по северной границе земельного участка с кадастровым номером 59:07:0010514:26, далее на юго-восток на 48,64 м, далее на юго-восток на 36,55 м до западной границы земельного участка с кадастровым номером 59:07:0010514:169, по западной, северо-восточной границе земельного участка с кадастровым номером 59:07:0010514:169, по северо-западной границе земельного участка с кадастровым номером 59:07:0010514:316, по западной, северной, восточной границе земельного участка с кадастровым номером 59:07:0010514:317, по юго-западной, юго-восточной, восточной границе земельного участка с кадастровым номером 59:07:0010514:5, по западной границе земельного участка с кадастровым номером 59:07:0000000:5130, далее на юго-запад на 10,76 м, далее на юго-восток на 12,49 м, далее на юго-запад на 4,99 м, далее на юго-запад на 26,95 м, далее по южной, западной границе кадастрового квартала № 59:07:0010514.

**Координаты характерных точек подзоны ЗРЗ-254-2  
в системе координат МСК-59**

| Обозначение характерных точек<br>границы | Координаты, м |            |
|--|---------------|------------|
|  | X             | Y          |
| 1  | 2             | 3          |
| 1  | 525693,00     | 2202577,56 |
| 2  | 525691,09     | 2202582,98 |
| 3  | 525695,56     | 2202591,93 |
| 4  | 525691,43     | 2202625,90 |
| 5  | 525695,58     | 2202626,56 |
| 6  | 525692,76     | 2202643,98 |
| 7  | 525692,39     | 2202649,51 |
| 8  | 525691,64     | 2202655,22 |
| 9  | 525689,83     | 2202669,14 |
| 10                                       | 525680,21     | 2202716,82 |
| 11                                       | 525673,35     | 2202752,72 |
| 12                                       | 525719,07     | 2202759,39 |
| 13                                       | 525717,49     | 2202760,36 |
| 14                                       | 525715,34     | 2202761,68 |
| 15                                       | 525702,38     | 2202769,66 |
| 16                                       | 525700,17     | 2202771,03 |
| 17                                       | 525696,85     | 2202773,11 |
| 18                                       | 525689,54     | 2202777,45 |
| 19                                       | 525676,67     | 2202785,03 |
| 20                                       | 525673,23     | 2202787,06 |
| 21                                       | 525666,12     | 2202791,24 |
| 22                                       | 525662,58     | 2202793,33 |
| 23                                       | 525662,35     | 2202793,46 |
| 24                                       | 525657,74     | 2202799,69 |

| 1  | 2         | 3          |
|----|-----------|------------|
| 25 | 525659,04 | 2202803,17 |
| 26 | 525664,70 | 2202818,44 |
| 27 | 525664,23 | 2202818,61 |
| 28 | 525674,26 | 2202839,74 |
| 29 | 525685,47 | 2202863,35 |
| 30 | 525687,37 | 2202867,37 |
| 31 | 525669,49 | 2202877,96 |
| 32 | 525665,78 | 2202895,25 |
| 33 | 525671,85 | 2202905,51 |
| 34 | 525692,76 | 2202940,87 |
| 35 | 525677,21 | 2202950,11 |
| 36 | 525598,76 | 2202997,10 |
| 37 | 525593,33 | 2202987,81 |
| 38 | 525582,61 | 2202994,21 |
| 39 | 525579,91 | 2202990,01 |
| 40 | 525577,39 | 2202963,18 |
| 41 | 525595,42 | 2202908,38 |
| 42 | 525606,42 | 2202835,12 |
| 43 | 525624,11 | 2202714,51 |
| 44 | 525635,11 | 2202641,24 |
| 45 | 525647,23 | 2202570,62 |
| 1  | 525693,00 | 2202577,56 |

1.3. Зона охраняемого природного ландшафта ОКН Л-254 состоит из двух полигонов:

1.3.1. границы первого полигона устанавливаются по северной, северо-восточной границе кадастрового квартала № 59:07:0010609, далее на юго-восток на 36,21 м, далее юго-запад на 26,74 м, далее по восточной, южной, западной границе земельного участка с кадастровым номером 59:07:0010609:185 до юго-восточной границы земельного участка с кадастровым номером 59:07:0010609:152, по юго-восточной, восточной границе земельного участка с кадастровым номером 59:07:0010609:152 до северной границы кадастрового квартала № 59:07:0010609;

1.3.2. границы второго полигона устанавливаются по северной границе кадастрового квартала № 59:07:0010515, далее на северо-восток на 26,95 м, далее на северо-восток на 4,99 м, далее на юго-восток на 66,00 м, далее на юго-восток на 10,20 м до северо-западной границы земельного участка с кадастровым номером 59:07:0010515:10, по северо-западной границе земельного участка с кадастровым номером 59:07:0010515:10, далее на северо-восток на 16,96 м, далее на юго-восток на 89,41 м до южной границы кадастрового квартала № 59:07:0010515, по южной, юго-западной, западной границе кадастрового квартала № 59:07:0010515 до северной границы кадастрового квартала № 59:07:0010515.

**Координаты характерных точек охраняемого природного ландшафта  
в системе координат МСК-59**

| Обозначение характерных точек<br>границы | Координаты, м |            |
|--|---------------|------------|
|  | X             | Y          |
| 1  | 2             | 3          |
| 1  | 525716,90     | 2203221,03 |
| 2  | 525720,68     | 2203227,72 |
| 3  | 525702,30     | 2203236,67 |
| 4  | 525668,01     | 2203248,29 |
| 5  | 525641,52     | 2203244,65 |
| 6  | 525637,95     | 2203245,22 |
| 7  | 525634,88     | 2203245,50 |
| 8  | 525543,06     | 2203239,78 |
| 9  | 525470,10     | 2203235,96 |
| 10                                       | 525465,27     | 2203235,45 |
| 11                                       | 525461,46     | 2203234,16 |
| 12                                       | 525455,21     | 2203230,87 |
| 13                                       | 525453,17     | 2203229,00 |
| 14                                       | 525451,30     | 2203226,40 |
| 15                                       | 525450,00     | 2203223,17 |
| 16                                       | 525448,18     | 2203211,61 |
| 17                                       | 525447,73     | 2203205,40 |
| 18                                       | 525459,53     | 2203146,52 |
| 19                                       | 525462,59     | 2203147,38 |
| 20                                       | 525472,40     | 2203149,79 |
| 21                                       | 525482,51     | 2203152,27 |
| 22                                       | 525484,46     | 2203153,00 |
| 23                                       | 525491,69     | 2203154,61 |
| 24                                       | 525493,72     | 2203163,13 |
| 25                                       | 525503,82     | 2203165,08 |
| 26                                       | 525500,54     | 2203180,91 |
| 27                                       | 525501,81     | 2203183,46 |
| 28                                       | 525578,40     | 2203195,67 |
| 29                                       | 525616,03     | 2203202,21 |
| 30                                       | 525661,99     | 2203213,86 |
| 31                                       | 525672,90     | 2203229,51 |
| 32                                       | 525676,39     | 2203234,51 |
| 33                                       | 525709,36     | 2203219,86 |
| 1  | 525716,90     | 2203221,03 |
| 34                                       | 525666,53     | 2202434,23 |
| 35                                       | 525647,23     | 2202570,62 |
| 36                                       | 525635,11     | 2202641,24 |
| 37                                       | 525624,11     | 2202714,51 |
| 38                                       | 525606,42     | 2202835,12 |
| 39                                       | 525595,42     | 2202908,38 |
| 40                                       | 525577,39     | 2202963,18 |
| 41                                       | 525579,91     | 2202990,01 |
| 42                                       | 525582,61     | 2202994,21 |
| 43                                       | 525525,51     | 2203027,31 |
| 44                                       | 525516,87     | 2203032,73 |

| 1  | 2         | 3          |
|----|-----------|------------|
| 45 | 525520,04 | 2203038,13 |
| 46 | 525522,15 | 2203041,72 |
| 47 | 525524,51 | 2203058,51 |
| 48 | 525453,27 | 2203112,53 |
| 49 | 525523,70 | 2202751,36 |
| 50 | 525571,87 | 2202471,12 |
| 51 | 525608,81 | 2202463,19 |
| 34 | 525666,53 | 2202434,23 |

1.4. Графическое изображение границ зон охраны ОКН представлено в приложении к настоящим границам зон охраны.

**II. Режимы использования земель, земельных участков и требования к градостроительным регламентам в границах зон охраны объекта культурного наследия регионального значения – памятника «Жилдом на 205 квартир»**

**2.1. Режимы использования земель, земельных участков и требования к градостроительным регламентам в границах охранной зоны объекта культурного наследия ОЗ-254**

2.1.1. Требования к видам разрешенного использования:  
автомобильные и пешеходные дороги с твердым покрытием;  
пешеходные дороги с мягким покрытием;  
зеленые насаждения, в том числе газонного типа;  
элементы благоустройства (ограждения не выше 0,8 м, скамейки, урны, ограждения клумб);

элементы уличного освещения;  
кратковременные стоянки легковых автомобилей надземные;  
подземные коммуникации.

2.1.2. Требования к предельным размерам земельных участков, предельным параметрам разрешенного строительства, реконструкции объектов капитального строительства:

предельные размеры земельных участков принимаются в соответствии с установленными Правилами землепользования и застройки города Краснокамска градостроительными регламентами территориальных зон;

предельная максимальная высота строительства объектов капитального строительства принимается 0,0 м;

предельные габаритные размеры (длина, ширина, высота) реконструкции объектов капитального строительства и их частей принимается 0,0 м.

2.1.3. В границах охранной зоны запрещается:

возведение объектов капитального строительства;

размещение некапитальных объектов любого типа;

применение технических средств, создающих негативное воздействие на основания и конструкции объектов капитального строительства;

размещение отдельно стоящих рекламных конструкций и (или) рекламных конструкций, монтируемых на столбах освещения, электрических сетей и сетей связи, транспарантов-перетяжек;

размещение на фасадах объектов капитального строительства рекламных конструкций и вывесок, совокупная площадь которых превышает 5 % площади фасада;

размещение рекламных конструкций и вывесок, перекрывающих архитектурные элементы фасадов объектов капитального строительства.

## **2.2. Режимы использования земель, земельных участков и требования к градостроительным регламентам в границах зоны регулирования застройки и хозяйственной деятельности объекта культурного наследия**

2.2.1. В границах подзоны ЗРЗ-254-1 устанавливаются:

2.2.1.1. основные, вспомогательные и условно разрешенные виды разрешенного использования территории и объектов капитального строительства в соответствии с видами разрешенного использования в соответствии с установленными Правилами землепользования и застройки города Краснокамска градостроительными регламентами территориальных зон, за исключением видов использования, предусмотренных ограничениями использования земельных участков и объектов капитального строительства для зоны регулирования застройки ЗРЗ-254-1.

2.2.1.2. Предельные размеры земельных участков, предельные параметры разрешенного строительства, реконструкции объектов капитального строительства:

предельные размеры земельных участков принимаются в соответствии с установленными Правилами землепользования и застройки города Краснокамска градостроительными регламентами территориальных зон;

предельная максимальная высота строительства, реконструкции объектов капитального строительства – 14 метров с возможным повышением угловых частей объектов капитального строительства, расположенных на пересечении красных линий улиц, до 17 м на глубину не более 20 м от красных линий. Предельная высота объекта капитального строительства определяется как расстояние по вертикали, измеренное от средней планировочной отметки земли до наивысшей точки плоской крыши объектов капитального строительства (включая технический этаж), или наивысшей точки примыкания кровли к наружной стене при угле ската менее 25 градусов, или наивысшей точки конька скатной крыши

объектов капитального строительства при угле ската более 25 градусов. При измерении предельной высоты объектов капитального строительства не включаются верхние отметки крыши с углом наклона ската 25 и менее градусов, лифтовых машинных помещений, технических выходов на эксплуатируемую кровлю, инженерного оборудования: котельных, элементов систем вентиляции, дымоудаления и кондиционирования, антенн, фронтонов и парапетов;

предельное максимальное количество этажей объектов капитального строительства, включая цокольные этажи и мансарды, – 4; для угловых частей объектов капитального строительства, расположенных на пересечении красных линий улиц на глубину не более 20 м от красных линий, – 5 этажей;

предельная глубина застройки, измеряемая от исторической линии застройки: не более 16 м. Допускается размещение объектов капитального строительства основных и вспомогательных видов разрешенного использования за объектами капитального строительства, формирующими фронт застройки, если такие объекты не воспрепятствуют (при соответствии требованиям технических регламентов) достижению разрешенных максимальных параметров для объектов, формирующих фронт застройки, вне зависимости от очередности строительства;

основные входы в объекты капитального строительства располагаются со стороны исторических линий застройки;

предельная минимальная высота первого этажа при строительстве объектов капитального строительства, примыкающих к историческим линиям застройки улиц пр. Мира, ул. Большевикской, пр. Комсомольский, Банковский переулок, – не менее 4,2 м;

предельно допустимый размер выступа элементов объектов капитального строительства из плоскости наружной стены фасада объекта капитального строительства (крыльца, навесы, эркеры, балконы) за красную линию – не более 1,2 м;

в случае если существующее значение параметра объекта капитального строительства или его части не соответствует предельному параметру, устанавливаемому настоящим режимом использования земель и земельных участков, значение предельного параметра реконструкции данного объекта или его части принимается равным существующему значению параметра. Реконструкция таких объектов капитального строительства осуществляется в существующих габаритах.

2.2.1.3. Ограничения использования земельных участков и объектов капитального строительства:

2.2.1.3.1. в границах подзоны ЗРЗ-254-1 запрещается:



размещение объектов производственного назначения;  
размещение некапитальных объектов любого типа, за исключением нестационарных торговых объектов, через которые осуществляется распространение периодических печатных изданий, в том числе розничная продажа тиража периодических печатных изданий;

размещение отдельно стоящих рекламных конструкций и (или) рекламных конструкций, монтируемых на столбах освещения, электрических сетей и сетей связи, транспарантов-перетяжек;

размещение на фасадах объектов капитального строительства рекламных конструкций и вывесок, совокупная площадь которых превышает 5 % площади фасада;

размещение рекламных конструкций и вывесок, перекрывающих архитектурные элементы фасадов объектов капитального строительства;

размещение рекламных конструкций на крышах объектов капитального строительства;

применение технических средств, создающих негативное воздействие на основания и конструкции объектов капитального строительства;

размещение объектов инженерной инфраструктуры и прокладка инженерных коммуникаций наземного и надземного типа;

#### 2.2.1.3.2. ограничения использования фасадов:

отделка фасадов существующих объектов капитального строительства осуществляется в соответствии с правилами благоустройства города Краснокамска с учетом общих архитектурно-стилистических характеристик застройки зоны регулирования застройки и хозяйственной деятельности;

при отделке фасадов сохраняются и восстанавливаются элементы архитектурного декора;

размещение вывесок на фасадах, расположенных вдоль исторических линий застройки, а также боковых фасадах, примыкающих к историческим линиям застройки, выполняется в соответствии с паспортами внешнего облика объектов капитального строительства и с учетом архитектурных особенностей объектов капитального строительства;

отделка фасадов при строительстве новых объектов капитального строительства осуществляется с учетом общих архитектурно-стилистических характеристик застройки зоны регулирования застройки и хозяйственной деятельности.

#### 2.2.2. В границах подзоны ЗРЗ-254-2 устанавливаются:

2.2.2.1. основные, вспомогательные и условно разрешенные виды разрешенного использования территории и объектов капитального строительства в соответствии с видами разрешенного использования в соответствии с установленными Правилами землепользования

и застройки города Краснокамска градостроительными регламентами территориальных зон, за исключением видов использования, предусмотренных ограничениями использования земельных участков и объектов капитального строительства для зоны регулирования застройки ЗРЗ-254-2.

2.2.2.2. Предельные размеры земельных участков, предельные параметры разрешенного строительства, реконструкции объектов капитального строительства:

предельные размеры земельных участков принимаются в соответствии с установленными Правилами землепользования и застройки города Краснокамска градостроительными регламентами территориальных зон;

предельная максимальная высота строительства, реконструкции объектов капитального строительства – 9 метров. Предельная высота объекта капитального строительства определяется как расстояние по вертикали, измеренное от средней планировочной отметки земли до наивысшей точки плоской крыши объекта капитального строительства (включая технический этаж), или наивысшей точки примыкания кровли к наружной стене при угле ската менее 25 градусов, или наивысшей точки конька скатной крыши объекта капитального строительства при угле ската более 25 градусов. При измерении предельной высоты объектов капитального строительства не включаются верхние отметки крыши с углом наклона ската 25 и менее градусов, лифтовых машинных помещений, технических выходов на эксплуатируемую кровлю, инженерного оборудования: котельных, элементов систем вентиляции, дымоудаления и кондиционирования, антенн, фронтонов и парапетов;

предельное максимальное количество этажей объектов капитального строительства, включая цокольные этажи и мансарды, – 2;

в случае если существующее значение параметра объекта капитального строительства или его части не соответствует предельному параметру, устанавливаемому настоящим режимом использования земель и земельных участков, значение предельного параметра реконструкции данного объекта или его части принимается равным существующему значению параметра. Реконструкция таких объектов капитального строительства осуществляется в существующих габаритах.

2.2.2.3. Ограничения использования земельных участков и объектов капитального строительства:

2.2.2.3.1. в границах подзоны ЗРЗ-254-2 запрещается:

размещение объектов производственного назначения;

размещение некапитальных объектов любого типа, за исключением нестационарных торговых объектов, через которые осуществляется

распространение периодических печатных изданий, в том числе розничная продажа тиража периодических печатных изданий;

размещение отдельно стоящих рекламных конструкций и (или) рекламных конструкций, монтируемых на столбах освещения, электрических сетей и сетей связи, транспарантов-перетяжек;

размещение на фасадах объектов капитального строительства рекламных конструкций и вывесок, совокупная площадь которых превышает 5 % площади фасада;

размещение рекламных конструкций и вывесок, перекрывающих архитектурные элементы фасадов объектов капитального строительства;

размещение рекламных конструкций на крышах объектов капитального строительства;

применение технических средств, создающих негативное воздействие на основания и конструкции объектов капитального строительства;

размещение объектов инженерной инфраструктуры и прокладка инженерных коммуникаций наземного и надземного типа;

#### 2.2.2.3.2. ограничения использования фасадов:

отделка фасадов существующих объектов капитального строительства осуществляется в соответствии с правилами благоустройства города Краснокамска с учетом общих архитектурно-стилистических характеристик застройки зоны регулирования застройки и хозяйственной деятельности;

при отделке фасадов сохраняются и восстанавливаются элементы архитектурного декора;

размещение вывесок на фасадах, расположенных вдоль исторических линий застройки, а также боковых фасадах, примыкающих к историческим линиям застройки, выполняется в соответствии с паспортами внешнего облика объектов капитального строительства и с учетом архитектурных особенностей объектов капитального строительства;

отделка фасадов при строительстве новых объектов капитального строительства осуществляется с учетом общих архитектурно-стилистических характеристик застройки зоны регулирования застройки и хозяйственной деятельности; допустимые материалы отделки фасадов, расположенных вдоль исторических линий застройки, а также боковых фасадов, примыкающих к историческим линиям застройки: дерево, штукатурка с окраской; допускается облицовка цоколя природным камнем.

### **2.3. Режимы использования земель, земельных участков и требования к градостроительным регламентам в границах охраняемого природного ландшафта объекта культурного наследия Л-254**

#### 2.3.1. Виды разрешенного использования:

#### 2.3.1.1. основные виды разрешенного использования:

парки, скверы, бульвары;  
мемориальные комплексы (парки);  
малые архитектурные формы;  
площадки детские, игровые, площадки для отдыха с элементами озеленения и без;  
элементы благоустройства (ограждения, скамейки, урны);  
элементы освещения территории;

#### 2.3.1.2. условно-разрешенные виды использования:

прокладка подземных коммуникаций;

#### 2.3.1.3. вспомогательные виды разрешенного использования:

сезонные предприятия общественного питания (летние кафе);  
общественные туалеты.

2.3.2. Предельные размеры земельных участков, предельные параметры разрешенного строительства, реконструкции объектов капитального строительства:

предельные размеры земельных участков принимаются в соответствии с установленными Правилами землепользования и застройки г. Краснокамска градостроительными регламентами территориальных зон;

предельная максимальная высота строительства, реконструкции объектов капитального строительства – 0,0 (ноль) метра, за исключением мемориалов, скульптур, фонтанов, объектов благоустройства.

#### 2.3.3. В границах Л-254 запрещается:

размещение объектов капитального строительства;  
применение технических средств, создающих динамическое, ударное или ударно-вибрационное воздействие на основания и конструкции объектов капитального строительства;

установление ограничений доступа граждан на территорию (кроме временных, связанных с обеспечением безопасности при проведении мероприятий);

размещение рекламных конструкций;  
устройство автомобильных парковок;  
устройство складирования материалов, мусора, размещение захоронений и свалок отходов;

размещение вышек передающих радиотехнических объектов и других инженерных сооружений;

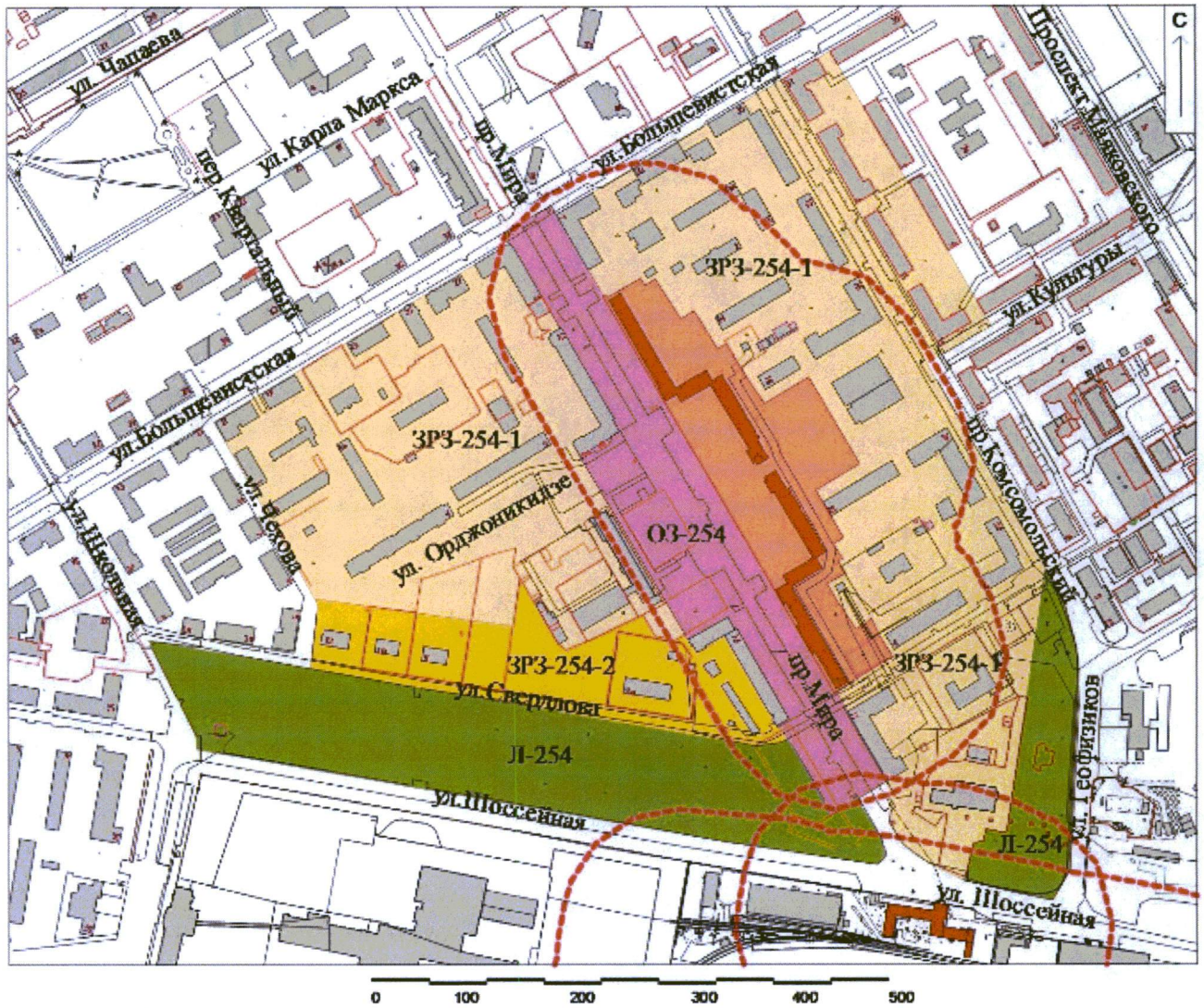
размещение некапитальных объектов любого типа, за исключением сезонных предприятий общественного питания (летние кафе);

размещение отдельно стоящих рекламных конструкций и (или) рекламных конструкций, монтируемых на столбах освещения, электрических сетей и сетей связи, транспарантов-перетяжек.











Приложение  
к границам зон охраны  
объекта культурного наследия  
регионального значения – памятника  
«Жилдом на 205 квартир»,  
расположенного по адресу:  
Пермский край, Краснокамский  
городской округ, г. Краснокамск,  
пр. Мира, д. 9, а также режимам  
использования земель, земельных  
участков и требованиям  
к градостроительным регламентам  
в границах данных зон

### **ГРАФИЧЕСКОЕ ИЗОБРАЖЕНИЕ**

**границ зон охраны объекта культурного наследия регионального  
значения – памятника «Жилдом на 205 квартир», расположенного  
по адресу: Пермский край, Краснокамский городской округ,  
г. Краснокамск, пр. Мира, д. 9**



**Условные обозначения:**

|   |  |   |   |
|---|--|---|---|
|  | Памятники и ансамбли градостроительства и архитектуры регионального значения |  | Л-254<br>Зона охраняемого природного ландшафта  |
|  | Защитные зоны объектов культурного наследия                                  |  | ЗРЗ-254-1<br>Зона регулирования застройки и хозяйственной деятельности «Жилой дом на 205 квартир» |
|  | Территории объектов культурного наследия                                     |  | ЗРЗ-254-2<br>Зона регулирования застройки и хозяйственной деятельности «Жилой дом на 205 квартир» |
|  | ОЗ-254<br>Охранная зона объекта культурного наследия                         |  | Границы земельных участков  |
|  | 70<br>Нумерация домов  |  | Прочие здания и сооружения  |

Проект Мира      Название улицы



ГОСУДАРСТВЕННАЯ ИНСПЕКЦИЯ ПО ОХРАНЕ ОБЪЕКТОВ  
КУЛЬТУРНОГО НАСЛЕДИЯ ПЕРМСКОГО КРАЯ

П Р И К А З

26.06.2018

№ СЭД-55-01-05-342

Об утверждении текстового и  
графического описания  
местоположения границ защитной  
зоны объекта культурного наследия  
«Управление КЦБК»

В соответствии со статьями 20.2, 34.1, 63 Федерального закона от 25 июня 2002 г. № 73-ФЗ «Об объектах культурного наследия (памятниках истории и культуры) народов Российской Федерации» (далее – Федеральный закон), Положением о Государственной инспекции по охране объектов культурного наследия Пермского края, утвержденным постановлением Правительства Пермского края от 19 апреля 2017 г. № 260-п,  
ПРИКАЗЫВАЮ:

1. Утвердить текстовое и графическое описание местоположения границ защитной зоны объекта культурного наследия – памятника «Управление КЦБК», расположенного по адресу: Пермский край, г. Краснокамск, ул. Шоссейная, д. 11, с режимом использования земель в соответствии со статьей 34.1 Федерального закона согласно приложениям 1, 2 к настоящему приказу.

2. Заведующей сектором, консультанту сектора государственной охраны Государственной инспекции по охране объектов культурного наследия Пермского края Ганьжиной О.А. организовать направление сведений об утвержденных границах защитной зоны в орган регистрации прав в предусмотренные действующим законодательством сроки.

3. Контроль исполнения настоящего приказа оставляю за собой.

И.о. начальника

А.С. Жуковский

СЭД-55-01-05-342

26.06.2018



Приложение 1  
к приказу Государственной  
инспекции по охране объектов  
культурного наследия  
Пермского края  
от 26.06.2018  
№ СЭД-55-01-05-342

**ОПИСАНИЕ ГРАНИЦ**  
**защитной зоны объекта культурного наследия «Управление КЦБК»,**  
**расположенного по адресу: Пермский край, г. Краснокамск, ул. Шоссейная,**  
**д. 11**

Границы защитной зоны объекта культурного наследия «Управление КЦБК», расположенного по адресу: Пермский край, г. Краснокамск, ул. Шоссейная, д. 11, (далее – памятник), устанавливаются на расстоянии 100 м от границ территории объекта культурного наследия, утвержденных приказом Государственной инспекции по охране объектов культурного наследия Пермского края от 08 августа 2017 г. № СЭД-55-01-05-151 «Об утверждении границ территории, предмета охраны, режима использования территории объекта культурного наследия регионального значения – памятника «Управление КЦБК»

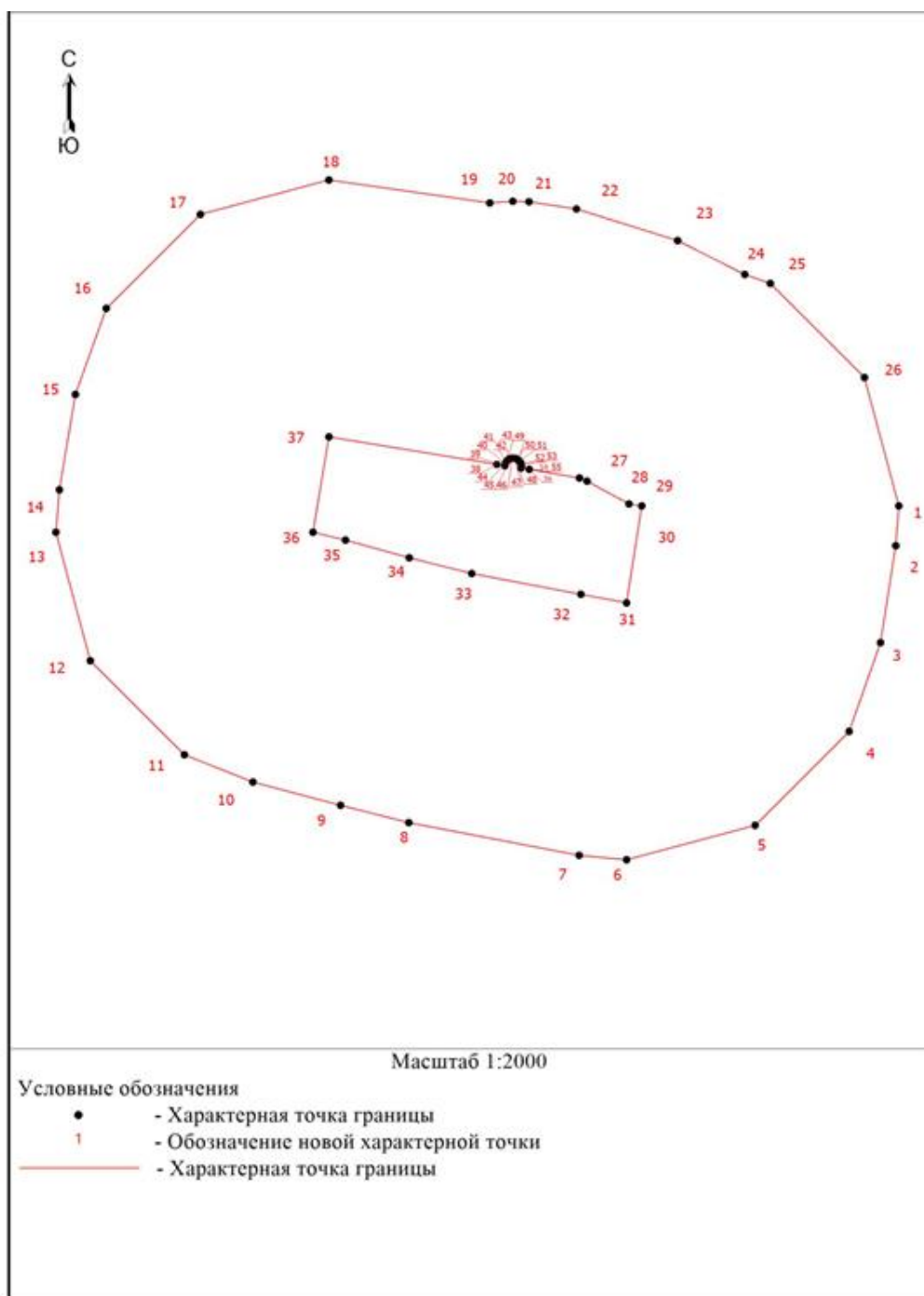
**Координаты характерных точек границ**  
**защитной зоны объекта культурного наследия (МСК-59)**

| Обозначение<br>характерных<br>точек границ | Координаты, м |            |
|--|---------------|------------|
|  | X             | Y          |
| 1  | 525424,46     | 2203275,28 |
| 2  | 525408,96     | 2203274,07 |
| 3  | 525371,23     | 2203268,15 |
| 4  | 525336,73     | 2203255,96 |
| 5  | 525300,12     | 2203219,36 |
| 6  | 525286,73     | 2203169,36 |
| 7  | 525288,44     | 2203150,94 |
| 8  | 525301,19     | 2203084,67 |
| 9  | 525307,92     | 2203058,12 |
| 10   | 525316,98     | 2203024,01 |
| 11   | 525327,60     | 2202997,38 |
| 12   | 525364,20     | 2202960,78 |
| 13   | 525414,20     | 2202947,38 |
| 14   | 525430,74     | 2202948,76 |
| 15   | 525467,87     | 2202954,98 |
| 16   | 525501,34     | 2202967,00 |
| 17   | 525537,94     | 2203003,60 |
| 18   | 525551,34     | 2203053,60 |

|    |           |            |
|----|-----------|------------|
| 19 | 525542,40 | 2203116,17 |
| 20 | 525543,05 | 2203125,09 |
| 21 | 525542,85 | 2203131,42 |
| 22 | 525540,06 | 2203149,86 |
| 23 | 525527,74 | 2203189,24 |
| 24 | 525514,56 | 2203215,36 |
| 25 | 525511,06 | 2203225,28 |
| 26 | 525474,46 | 2203261,88 |
| 1  | 525424,46 | 2203275,28 |
| 27 | 525435,33 | 2203151,03 |
| 28 | 525434,11 | 2203153,98 |
| 29 | 525425,24 | 2203170,30 |
| 30 | 525424,46 | 2203175,28 |
| 31 | 525386,73 | 2203169,36 |
| 32 | 525390,06 | 2203151,59 |
| 33 | 525398,15 | 2203109,14 |
| 34 | 525404,28 | 2203084,85 |
| 35 | 525411,16 | 2203060,05 |
| 36 | 525414,20 | 2203047,38 |
| 37 | 525451,34 | 2203053,60 |
| 38 | 525440,62 | 2203118,89 |
| 39 | 525440,14 | 2203122,06 |
| 40 | 525440,81 | 2203122,16 |
| 41 | 525441,49 | 2203122,48 |
| 42 | 525442,00 | 2203122,85 |
| 43 | 525442,43 | 2203123,33 |
| 44 | 525442,75 | 2203123,87 |
| 45 | 525442,96 | 2203124,47 |
| 46 | 525443,05 | 2203125,09 |
| 47 | 525443,01 | 2203125,72 |
| 48 | 525442,86 | 2203126,34 |
| 49 | 525442,58 | 2203126,91 |
| 50 | 525442,21 | 2203127,41 |
| 51 | 525441,74 | 2203127,83 |
| 52 | 525441,20 | 2203128,16 |
| 53 | 525440,60 | 2203128,36 |
| 54 | 525439,85 | 2203128,46 |
| 55 | 525439,18 | 2203128,35 |
| 56 | 525438,69 | 2203131,52 |
| 27 | 525435,33 | 2203151,03 |

Приложение 2  
к приказу Государственной  
инспекции по охране объектов  
культурного наследия Пермского  
края  
от 26.06.2018  
№ СЭД-55-01-05-342

**СХЕМА ГРАНИЦ**  
защитной зоны объекта культурного наследия «Управление КЦБК»,  
расположенного по адресу: Пермский край, г. Краснокамск, ул. Шоссейная,  
д. 11





ГОСУДАРСТВЕННАЯ ИНСПЕКЦИЯ ПО ОХРАНЕ ОБЪЕКТОВ  
КУЛЬТУРНОГО НАСЛЕДИЯ ПЕРМСКОГО КРАЯ

П Р И К А З

08.08.2017

№ СЭД-55-01-05-150

Об утверждении границ территории, предмета охраны, режима использования территории объекта культурного наследия регионального значения – ансамбля «Братская могила советских воинов»

В соответствии со статьями 3.1, 5.1, 9.2 Федерального закона от 25 июня 2002 г. № 73-ФЗ «Об объектах культурного наследия (памятниках истории и культуры) народов Российской Федерации», Положением о Государственной инспекции по охране объектов культурного наследия Пермского края, утвержденным постановлением Правительства Пермского края от 19 апреля 2017 г. № 260-п,

ПРИКАЗЫВАЮ:

1. Установить границы территории объекта культурного наследия регионального значения – ансамбля «Братская могила советских воинов», расположенного по адресу: Пермский край, г. Краснокамск, парк Победы (далее – объект культурного наследия), утвердив их согласно приложениям 1, 2 к настоящему приказу.

2. Установить режим использования территории объекта культурного наследия бессрочно согласно приложению 3 к настоящему приказу.

3. Установить предмет охраны объекта культурного наследия согласно приложению 4 к настоящему приказу.

4. Настоящий приказ вступает в силу через 10 дней после дня его официального опубликования.

И.о. начальника

Е.Н. Гонцова

СЭД-55-01-05-150

07.08.2017

Приложение 1  
к приказу Государственной  
инспекции по охране объектов  
культурного наследия  
Пермского края  
от 08.08.2017 № СЭД-55-01-05-150

**ОПИСАНИЕ ГРАНИЦ**  
**территории объекта культурного наследия регионального значения –**  
**ансамбля «Братская могила советских воинов», расположенного по адресу:**  
**Пермский край, г. Краснокамск, парк Победы**

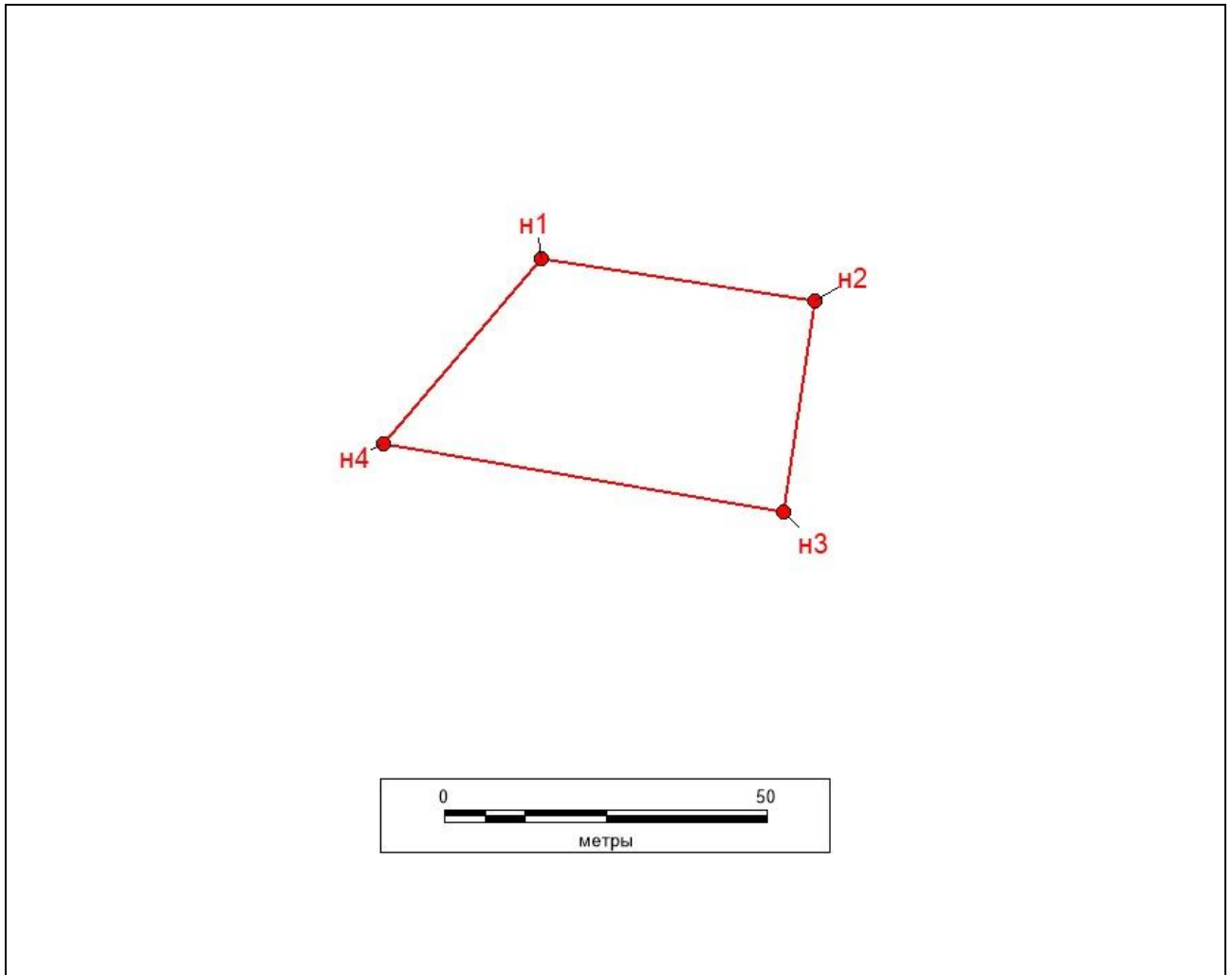
Территория объекта культурного наследия регионального значения – ансамбля «Братская могила советских воинов», расположенного по адресу: Пермский край, г. Краснокамск, парк Победы, устанавливается в границах благоустройства.

Координаты характерных точек  
границы территории объекта культурного наследия (МСК-59)

| Обозначение<br>характерных точек<br>границ | Координаты, м |            |
|--|---------------|------------|
|  | X             | Y          |
| 1  | 2             | 3          |
| н1   | 525616.18     | 2202666.78 |
| н2   | 525609.60     | 2202709.28 |
| н3   | 525576.79     | 2202704.49 |
| н4   | 525587.33     | 2202642.35 |
| н1   | 525616.18     | 2202666.78 |

Приложение 2  
к приказу Государственной  
инспекции по охране объектов  
культурного наследия  
Пермского края  
от 08.08.2017 № СЭД-55-01-05-150

**СХЕМА ГРАНИЦ**  
территории объекта культурного наследия регионального значения –  
ансамбля «Братская могила советских воинов», расположенного по адресу:  
Пермский край, г. Краснокамск, парк Победы



Приложение 3  
к приказу Государственной  
инспекции по охране объектов  
культурного наследия  
Пермского края  
от 08.08.2017 № СЭД-55-01-05-150

**РЕЖИМ ИСПОЛЬЗОВАНИЯ**  
**территории объекта культурного наследия регионального значения –**  
**ансамбля «Братская могила советских воинов», расположенного по адресу:**  
**Пермский край, г. Краснокамск, парк Победы**

На территории объекта культурного наследия регионального значения – ансамбля «Братская могила советских воинов», расположенного по адресу: Пермский край, г. Краснокамск, парк Победы (далее – ансамбль), запрещается строительство объектов капитального строительства и увеличение объемно-пространственных характеристик существующих на территории ансамбля объектов капитального строительства; проведение земляных, строительных, мелиоративных и иных работ, за исключением работ по сохранению ансамбля или его отдельных элементов, сохранению историко-градостроительной или природной среды ансамбля.

На территории ансамбля разрешается ведение хозяйственной деятельности, не противоречащей требованиям обеспечения сохранности ансамбля и позволяющей обеспечить его функционирование в современных условиях.

К работам по сохранению относятся консервация, ремонт, реставрация памятника, приспособление ансамбля для современного использования, научно-исследовательские, изыскательские, проектные и производственные работы, научно-методическое руководство, технический и авторский надзор.

Проектирование и проведение работ по сохранению территории ансамбля осуществляются по согласованию с исполнительным органом государственной власти Пермского края, уполномоченным в области охраны объектов культурного наследия.

Приложение 4  
к приказу Государственной  
инспекции по охране объектов  
культурного наследия  
Пермского края  
от 08.08.2017 № СЭД-55-01-05-150



**ПРЕДМЕТ ОХРАНЫ**  
объекта культурного наследия регионального значения – ансамбля  
«Братская могила советских воинов», расположенного по адресу: Пермский  
край, г. Краснокамск, парк Победы

| №   | Наименование, описание предмета охраны   | Изображение   |
|---|--|---|
| <b>1. Градостроительные характеристики:</b> |  |   |
| 1.1   | Расположение на территории парка Победы, ограниченной ул. Шоссейная, Свердлова, Школьная                           |   |
| 1.2   | Основные точки восприятия – вдоль аллей, параллельных и перпендикулярных ул. Шоссейная                             |  |
| 1.3   | Состав ансамбля: захоронение с надгробиями, скульптура Солдата, «Вечный огонь», «Стена Памяти», основание-стилобат |   |



## 2. Архитектурные особенности:

|     |   |  |
|-----|---|--|
| 2.1 | Круглая ростовая скульптура Солдата из чугуна на кубическом постаменте в западной части стилобата, авторская работа скульптора В.А. Чествилова  |   |
| 2.2 | Имитация надгробий в центре стилобата – 31 плита в два ряда с именами захороненных воинов и годами их жизни. В верхней части плиты рельефное изображение пятиконечной звезды, в нижней – лавровая ветвь |  |
| 2.3 | «Вечный огонь» в металлическом лавровом венке в восточной части стилобата   |  |

|                                    |   |  |
|------------------------------------|---|--|
| 2.4                                | Облицовка площадки «Вечного огня» и вертикальных лицевых поверхностей стилобата природным камнем  |    |
| 2.5                                | «Стена памяти» - с северной и западной сторон мемориала на бетонных пилонах установлены плиты с именами краснокамцев, ушедших на фронт в годы Великой Отечественной войны |   |
| <b>3. Мемориальные особенности</b> |   |  |
| 3.1                                | Подземное захоронение советских воинов, умерших от ран в эвакуогоспиталях №№ 1323 (5943) и 1339 в годы Великой Отечественной войны 1941-1945 гг.                          | <p>Авреев Яков Демьянович (1908-1942)</p> <p>Бондарюк Илья Фокеевич (1908-1942)</p> <p>Булатбеков Шамиль (1924-1944)</p> <p>Вайзинин Александр Андреевич (?-1942)</p> <p>Веселов В.В. (?-1943)</p> <p>Вознесенский Николай Николаевич (1911-1942)</p> <p>Горячева Мария (?-1945)</p> <p>Донских Ефим Петрович (1897-1943)</p> <p>Елин Федор Константинович (1901-1942)</p> <p>Забаев Сергей Евстигнеевич (?-1943)</p> <p>Звонарев Иван Александрович (1922-1943)</p> <p>Иванов Иван Михайлович</p> |

|  |  |  |
|--|--|--|
|  |  | <p>(1922-1942)<br/> Искаков Михаил Акимович<br/> (1901-1944)<br/> Казачек Василий Яковлевич<br/> (?-1942)<br/> Каинов Сабир (?-1943)<br/> Касимов Заиний (?-1943)<br/> Козлов Иван Иванович (1903-1941)<br/> Кострицина Тамара (?-1943)<br/> Маркин Павел Петрович<br/> (1917-1942)<br/> Масликов Василий Иванович<br/> (1900-1942)<br/> Миронов Михаил Акимович<br/> (1898-1942)<br/> Романов Иван Павлович (?-1943)<br/> Смирнов Василий Гаврилович<br/> (?-1942)<br/> Смирнов Николай<br/> Александрович (1897-1942)<br/> Толокнов Федор Петрович<br/> (1902-1942)<br/> Хашимов Чары (1917-1943)<br/> Хакумов Хасан (1918-1943)<br/> Шалеев И.Н. (?-1942)<br/> Шевченко Никола Николаевич<br/> (1921-1942)<br/> Юсупов Галенфин (1910-1943)<br/> Юсупов Шарип (1905-1942)</p> |
|--|--|--|



ГОСУДАРСТВЕННАЯ ИНСПЕКЦИЯ ПО ОХРАНЕ ОБЪЕКТОВ  
КУЛЬТУРНОГО НАСЛЕДИЯ ПЕРМСКОГО КРАЯ

П Р И К А З

07.08.2017

№ СЭД-55-01-05-149

Об утверждении границ территории, предмета охраны, режима использования территории объекта культурного наследия регионального значения – памятника «Бюст В.И. Ленина»

В соответствии со статьями 3.1, 5.1, 9.2 Федерального закона от 25 июня 2002 г. № 73-ФЗ «Об объектах культурного наследия (памятниках истории и культуры) народов Российской Федерации», Положением о Государственной инспекции по охране объектов культурного наследия Пермского края, утвержденным постановлением Правительства Пермского края от 19 апреля 2017 г. № 260-п,

ПРИКАЗЫВАЮ:

1. Установить границы территории объекта культурного наследия регионального значения – памятника «Бюст В.И. Ленина», расположенного по адресу: Пермский край, г. Краснокамск, ул. Шоссейная, напротив КЦБК (далее – объект культурного наследия), утвердив их согласно приложениям 1, 2 к настоящему приказу.

2. Установить режим использования территории объекта культурного наследия бессрочно согласно приложению 3 к настоящему приказу.

3. Установить предмет охраны объекта культурного наследия согласно приложению 4 к настоящему приказу.

4. Настоящий приказ вступает в силу через 10 дней после дня его официального опубликования.

И.о. начальника

Е.Н. Гонцова

СЭД-55-01-05-149

07.08.2017

Приложение 1  
к приказу Государственной  
инспекции по охране объектов  
культурного наследия  
Пермского края  
от 07.08.2017 № СЭД-55-01-05-149

**ОПИСАНИЕ ГРАНИЦ**  
**территории объекта культурного наследия регионального значения –**  
**памятника «Бюст В.И. Ленина», расположенного по адресу: Пермский край,**  
**г. Краснокамск, ул. Шоссейная, напротив КЦБК**

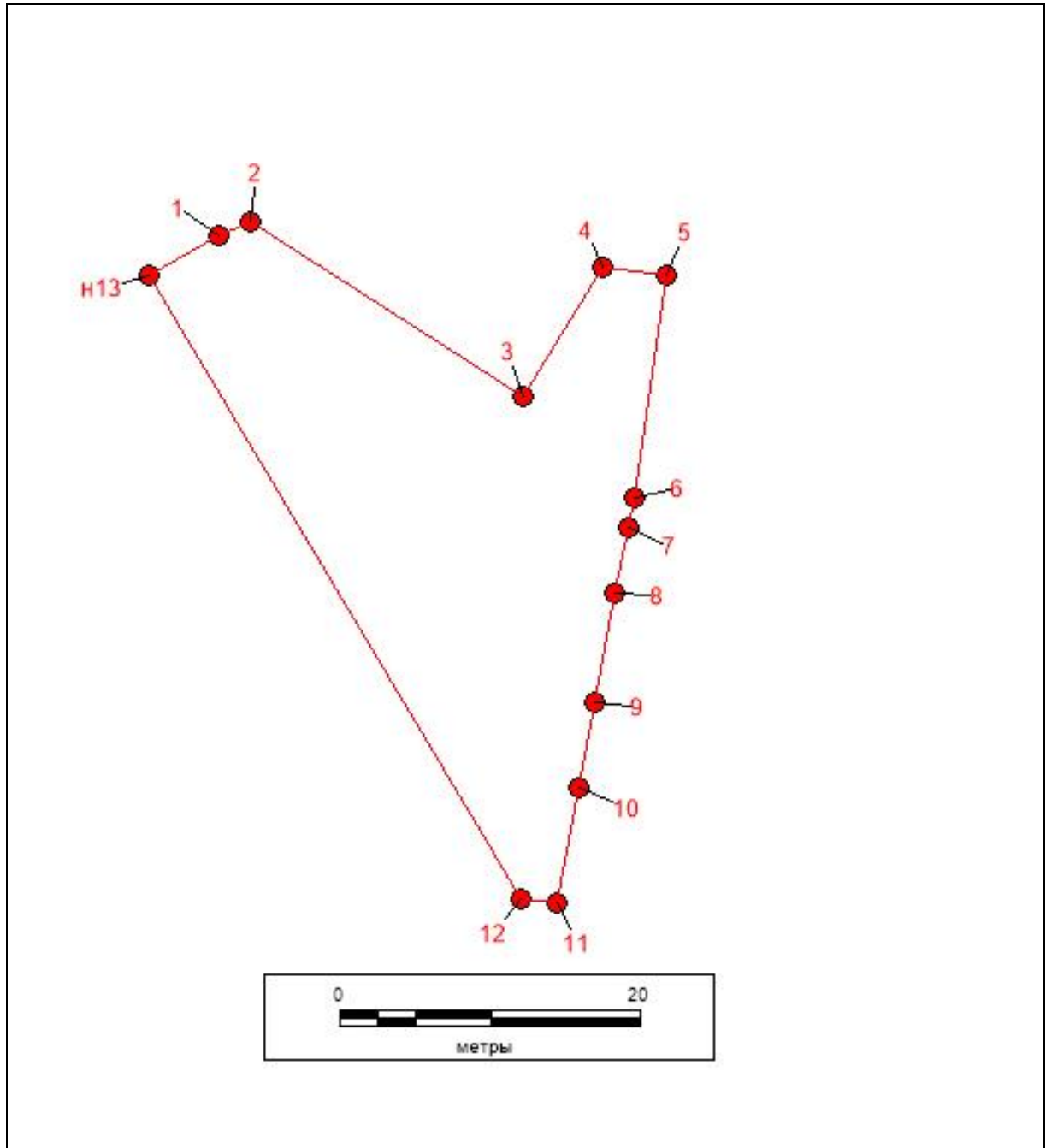
Территория объекта культурного наследия регионального значения – памятника «Бюст В.И. Ленина», расположенного по адресу: Пермский край, г. Краснокамск, ул. Шоссейная, напротив КЦБК, устанавливается по западной границе земельного участка с кадастровым номером 59:07:0010609:11, по южной границе земельного участка с кадастровым номером 59:07:0010609:44, по северо-восточной границе земельного участка с кадастровым номером 59:07:0000000:5130.

Координаты характерных точек  
границы территории объекта культурного наследия (МСК-59)

| Обозначение<br>характерных точек<br>границ | Координаты, м |            |
|--|---------------|------------|
|  | X             | Y          |
| 1  | 2             | 3          |
| 1  | 525516.64     | 2203101.26 |
| 2  | 525517.65     | 2203103.27 |
| 3  | 525506.03     | 2203121.41 |
| 4  | 525514.56     | 2203126.68 |
| 5  | 525514.09     | 2203131.04 |
| 6  | 525499.21     | 2203128.80 |
| 7  | 525497.22     | 2203128.41 |
| 8  | 525492.85     | 2203127.54 |
| 9  | 525485.60     | 2203126.21 |
| 10   | 525479.86     | 2203125.10 |
| 11   | 525472.25     | 2203123.64 |
| 12   | 525472.48     | 2203121.26 |
| н13  | 525514.08     | 2203096.59 |
| 1  | 525516.64     | 2203101.26 |

Приложение 2  
к приказу Государственной  
инспекции по охране объектов  
культурного наследия  
Пермского края  
от 07.08.2017 № СЭД-55-01-05-149

**СХЕМА ГРАНИЦ**  
территории объекта культурного наследия регионального значения –  
памятника «Бюст В.И. Ленина», расположенного по адресу: Пермский край,  
г. Краснокамск, ул. Шоссейная, напротив КЦБК



**РЕЖИМ ИСПОЛЬЗОВАНИЯ**  
**территории объекта культурного наследия регионального значения –**  
**памятника «Бюст В.И. Ленина», расположенного по адресу: Пермский край,**  
**г. Краснокамск, ул. Шоссейная, напротив КЦБК**

На территории объекта культурного наследия регионального значения – памятника «Бюст В.И. Ленина», расположенного по адресу: Пермский край, г. Краснокамск, ул. Шоссейная, напротив КЦБК (далее – памятник), запрещается строительство объектов капитального строительства и увеличение объемно-пространственных характеристик существующих на территории памятника объектов капитального строительства; проведение земляных, строительных, мелиоративных и иных работ, за исключением работ по сохранению памятника или его отдельных элементов, сохранению историко-градостроительной или природной среды памятника.

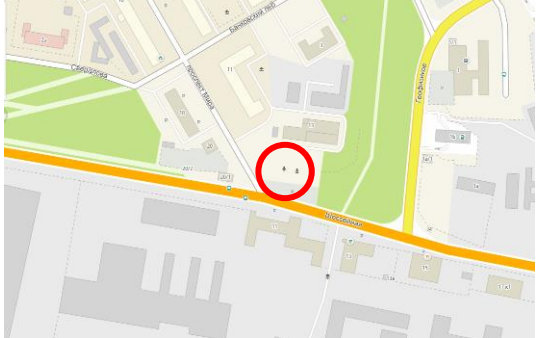

На территории памятника разрешается ведение хозяйственной деятельности, не противоречащей требованиям обеспечения сохранности памятника и позволяющей обеспечить его функционирование в современных условиях.

К работам по сохранению относятся консервация, ремонт, реставрация памятника, приспособление памятника для современного использования, научно-исследовательские, изыскательские, проектные и производственные работы, научно-методическое руководство, технический и авторский надзор.



Проектирование и проведение работ по сохранению территории памятника осуществляются по согласованию с исполнительным органом государственной власти Пермского края, уполномоченным в области охраны объектов культурного наследия.

Приложение 4  
к приказу Государственной  
инспекции по охране объектов  
культурного наследия  
Пермского края  
от 07.08.2017 № СЭД-55-01-05-149

**ПРЕДМЕТ ОХРАНЫ**  
**объекта культурного наследия регионального значения – памятника «Бюст**  
**В.И. Ленина», расположенного по адресу: Пермский край, г. Краснокамск,**  
**ул. Шоссейная, напротив КЦБК**

| №                                    | Наименование, описание предмета охраны   | Изображение  |
|--------------------------------------|--|--|
| 1. Градостроительные характеристики: |  |  |
| 1.1                                  | Расположение в сквере напротив здания Управления КЦБК при пересечении ул. Шоссейная и пр. Мира |   |
| 1.2                                  | Основные точки восприятия – от здания Управления КЦБК, с территории сквера                     |  |



|     |  |  |
|-----|--|--|
| 1.3 | Погрудное металлическое литое объемное изображение (бюст) В.И. Ленина в зимнем пальто и шапке на круглом гранитном постаменте      |   |
| 1.4 | Основание и экран, облицованные мрамором, с металлической плакетой с лавровыми ветвями и рельефным текстом «В.И. Ленин. 1870-1924» |  |

**Перечень объектов археологического наследия  
на территории Краснокамского муниципального района**

**1. Памятники, включенные Распоряжением губернатора Пермской области №713-р от 05.12.2000г. в «Государственный список памятников археологии местного (областного) значения»**

| №  | Название                   | Датировка  | Адрес   |
|----|----------------------------|--|---|
| 1  | Большие Калинята 1, селище | 1 тыс. до н.э. - 1 тыс. н.э.                     | д. Большие Калинята, северо-западная окраина, левый берег р. Ласьва |
| 2  | Запальта 2, селище         | 1 тыс. до н.э. - 1 тыс. н.э.                     | д. Запальта, в 0,5 км к юго-востоку, правый берег р. Заберезовка    |
| 3  | Запальта 3, селище         | 1 тыс. до н.э. - 1 тыс. н.э.                     | д. Запальта, в 0,85 км к юго-востоку, левый берег р. Заберезовка    |
| 4  | Карабаи 1, селище          | 1 тыс. до н.э. - 1 тыс. н.э.                     | д. Карабаи, в 1,1 км к востоку, левый берег безымянного ручья       |
| 5  | Ласьва 1, селище           | сер. 1 тыс. н.э.                                 | д. Осляны, в 0,4 км к западу, левый берег р. Ласьва                 |
| 6  | Ласьва 1, стоянка          | мезолит-неолит - 8-5 тыс. до н.э.                | д. Никитино, в 0,8 км к юго-востоку, левый берег р. Ласьва          |
| 7  | Ласьва 2, селище           | Гляденовская культура - 2 в. до н.э. - 3 в. н.э. | д. Осляны, в 0,25 км к северо-западу, левый берег р. Ласьва         |
| 8  | Ласьва 3, селище           | 1 тыс. до н.э. - 1 тыс. н.э.                     | с. Мысы, в 0,3 км к югу, правый берег р. Ласьва                     |
| 9  | Ласьва 4, селище           | 1 тыс. до н.э. - 1 тыс. н.э.                     | д. Осляны, в 0,3 км к северо-западу, левый берег р. Ласьва          |
| 10 | Мошево 1, селище           | 2-я пол. 1 - сер. 2 тыс. н.э.                    | д. Мошево, в 0,3 км к югу, правый берег р. Сюзьва                   |
| 11 | Мошево 1, стоянка          | мезолит-неолит - 8-5 тыс. до н.э.                | д. Мошево, окраина, правый берег р. Сюзьва                          |
| 12 | Мысы, селище               | 1 тыс. до н.э. - 1 тыс. н.э.                     | с. Мысы, в 0,3 км к югу, правый берег р. Ласьва                     |
| 13 | Никитино 1, селище         | 1 тыс. до н.э. - 1 тыс. н.э.                     | д. Никитино, в 0,1 км к юго-востоку, правый берег р. Ласьва         |
| 14 | Никитино 1, стоянка        | мезолит-неолит - 8-5 тыс. до н.э.                | д. Никитино, юго-восточная часть, правый берег р. Ласьва            |
| 15 | Осляны 1, селище           | 1 тыс. до н.э. - 1 тыс. н.э.                     | д. Осляны, в 0,1 км к северу, левый берег р. Ласьва                 |
| 16 | Осляны 2, селище           | 1 тыс. до н.э. - 1 тыс. н.э.                     | д. Осляны, в 0,05 км к юго-востоку, левый берег р. Ласьва           |
| 17 | Осляны 3, селище           | 1 тыс. до н.э. - 1 тыс. н.э.                     | д. Осляны, в 0,2 км к северо-западу, левый берег р. Ласьва          |
| 18 | Черновское 1, городище     | Раннее средневековье - 4-6 вв. н.э.              | с. Черная, в 0,4 км к северу, правый берег р. Пальта                |
| 19 | Черновское 2, городище     | сер. 1 тыс. н.э.                                 | д. Запальта, в 0,2 км к северу, левый берег р. Пальта               |
| 20 | Черновское 3, городище     | сер. 1 тыс. н.э.                                 | с. Черная, в 0,4 км к северу, правый берег р. Пальта                |
| 21 | Широкие Луга 1, селище     | 2-я пол. 1 - сер. 2 тыс. н.э.                    | д. Волеги, в 1,4 км к северо-востоку, левый берег р. Сын            |

**2. Памятники, включенные Решением Малого Совета Облсовета №683 от 20.05.1993 г.**

| № | Название            | Датировка  | Адрес  |
|---|---------------------|--|--|
| 1 | Запальта 1, селище  | 1 тыс. н.э.  | д. Запальта, в 0,25 км к юго-востоку, правый берег р. Черная |
| 2 | Шабуничи, поселение | неолит, раннее средневековье - 5 тыс. до н.э., 1 тыс. н.э. | ст. Шабуничи, 5 км к югу, устье р. Пальта                    |

**3. Вновь выявленные объекты археологического наследия**

| № | Название           | Датировка   | Адрес   |
|---|--------------------|-------------|---|
| 1 | Запальта 4, селище | 1 тыс. н.э. | д. Запальта, 0,8 км к северо-западу, правый берег р. Черная |

Составитель: гл. специалист реестра ОЦОП

Е.В. Чуйкина, тел. (342) 2125096

*Екатерина Вязовкина*

*Удостоверение № 1011 Денис Александрович*



✓ Массмигули А.В.  
Соболев 50041016


МИНИСТЕРСТВО КУЛЬТУРЫ, МОЛОДЕЖНОЙ ПОЛИТИКИ  
И МАССОВЫХ КОММУНИКАЦИЙ ПЕРМСКОГО КРАЯ

П Р И К А З

24.04.2015

№ СЭД-27-01-11-32

Об установлении границ территории, предмета охраны и режима использования территории объекта археологического наследия – памятника "Запальга II, селище"



В соответствии со статьями 5.1, 9.1, 33 Федерального закона от 25 июня 2002 г. № 73-ФЗ «Об объектах культурного наследия (памятниках истории и культуры) народов Российской Федерации», статьёй 17 Федерального закона от 22 октября 2014 г. № 315-ФЗ «О внесении изменений в Федеральный закон "Об объектах культурного наследия (памятниках истории и культуры) народов Российской Федерации" и отдельные законодательные акты Российской Федерации», Положением о Министерстве культуры, молодежной политики и массовых коммуникаций Пермского края, утвержденным Постановлением Правительства Пермского края от 13 декабря 2007 г. № 331-п

ПРИКАЗЫВАЮ:

1. Установить границы территории объекта археологического наследия – памятника «Запальга II, селище», расположенного по адресу: Пермский край, Краснокамский муниципальный район, 500 м к юго-востоку от д. Запальга Черновской с/а, прав. берег р. Заберезовка, лев. притока р. Пальга (Пермский край, Краснокамский муниципальный район, 500 м к юго-востоку от д. Запальга, правый берег р. Заберезовка, левого притока р. Пальга) (далее – объект археологического наследия), утвердив их согласно приложениям 1, 2 к настоящему приказу.
2. Установить режим использования территории объекта археологического наследия бессрочно согласно приложению 3 к настоящему приказу.
3. Установить предмет охраны объекта археологического наследия согласно приложению 4 к настоящему приказу.
4. Настоящий приказ вступает в силу через 10 дней после дня его официального опубликования.

Министр

И.А. Гладнев

Приложение 1  
к приказу Министерства  
культуры, молодежной  
политики и массовых  
коммуникаций Пермского  
края  
от 24.04.2015  
№ ССД-27-01-11-32

ОПИСАНИЕ ГРАНИЦ  
территории объекта археологического наследия –  
памятника «Запальга II, селище»

Объект археологического наследия – памятник «Запальга II, селище» (далее – объект археологического наследия) расположен по адресу: Пермский край, Краснокамский муниципальный район, 500 м к юго-востоку от д. Запальга Черновской с/а, прав. берег р. Заберезовка, лев. притока р. Пальга (Пермский край, Краснокамский муниципальный район, 500 м к юго-востоку от д. Запальга, правый берег р. Заберезовка, левого притока р. Пальга).

Точка 1 границ территории объекта археологического наследия имеет общегеографические координаты 58°8'46,68" с.ш., 55°45'42,77" в.д.


Граница территории объекта археологического наследия проходит: от точки 1 на восток-юго-восток 172,49 м до точки 2; от точки 2 на юго-запад 101,61 м до точки 3; от точки 3 на запад-северо-запад 130,30 м до точки 4; от точки 4 на север-северо-восток 85,60 м до точки 1.

Координаты характерных точек  
границы территории объекта археологического наследия

| Наименование<br>характерных точек<br>границы | Координаты характерных точек границы<br>(МСК 59) |            |
|--|--|------------|
|  | X  | Y          |
| 1  | 533184.02  | 2203672.24 |
| 2  | 533115.33  | 2203830.46 |
| 3  | 533049.41  | 2203753.14 |
| 4  | 533106.47  | 2203636.00 |

Приложение 2  
к приказу Министерства  
культуры, молодежной  
политики и массовых  
коммуникаций Пермского  
края  
от 24.04.2015  
№ ССД-27-01-11-32

ПЛАН ГРАНИЦ  
территории объекта археологического наследия –  
памятника «Запальта II, селище»



Масштаб 1:10000

Приложение 3  
к приказу Министерства  
культуры, молодежной  
политики и массовых  
коммуникаций Пермского  
края  
от 24.04.2015  
№ ССД-27-01-11-32

**РЕЖИМ ИСПОЛЬЗОВАНИЯ**  
территории объекта археологического наследия –  
памятника «Занальта II, селище»

На территории объекта археологического наследия – памятника «Занальта II, селище» (далее - памятник) разрешается:

проведение работ по изучению памятника, включая работы, имеющие целью поиск и изъятие археологических предметов, на основании разрешения (открытого листа), выданного федеральным органом охраны объектов культурного наследия;

проведение работ по сохранению памятника на основании согласованных с уполномоченным органом в области сохранения, использования, популяризации и охраны объектов культурного наследия обязательных разделов об обеспечении сохранности памятника в проектах проведения земляных, строительных, мелиоративных, хозяйственных работ, работ по использованию лесов и иных работ в границах территории памятника, или проектов обеспечения сохранности памятника либо планов проведения спасательных археологических полевых работ;

проведение земляных, строительных, мелиоративных, хозяйственных работ, работ по использованию лесов и иных работ при условии обеспечения сохранности памятника;

хозяйственная деятельность, не противоречащая требованиям обеспечения сохранности памятника и позволяющая обеспечить функционирование памятника в современных условиях;

проведение мероприятий по музеефикации памятника;

организация обеспечения в соответствии с действующим законодательством свободного доступа граждан к памятнику;

установка мемориальных и информационных знаков.

Приложение 4  
к приказу Министерства  
культуры, молодежной  
политики и массовых  
коммуникаций Пермского  
края  
от 24.04.2015  
№ ССД-27-01-11-32

## ПРЕДМЕТ ОХРАНЫ

объекта археологического наследия – памятника «Запальга II, селище»

Предметом охраны объекта археологического наследия - памятника «Запальга II, селище» являются:

земельный участок, занимающий террасу на склоне правого берега р. Заберезовка, левого притока р. Пальга;

расположенные под дерновым слоем супесчаные и суглинистые пласты грунтов различных оттенков с углистыми, зольными и иными включениями, образовавшиеся в процессе деятельности человека более чем сто лет назад и содержащие в себе археологические предметы;

полностью или частично скрытые в земле остатки и фрагменты хозяйственных, производственных, ритуальных и иных сооружений, созданных человеком более чем сто лет назад (очаги, погребения, жилища, зольники, ямы и иные объекты);

полностью или частично скрытые в земле, а также находящиеся на поверхности земли археологические предметы, в том числе целые либо фрагментированные предметы, созданные человеком более чем сто лет назад, изготовленные из глины, камня, стекла, кости, металлов и из иных материалов: украшения, предметы быта, вооружения, орудия и отходы производств, предметы религиозных культов, а также остеологический материал.



**МИНИСТЕРСТВО КУЛЬТУРЫ, МОЛОДЕЖНОЙ ПОЛИТИКИ  
И МАССОВЫХ КОММУНИКАЦИЙ ПЕРМСКОГО КРАЯ**

**П Р И К А З**


21.04.2015

СЭД-27-01-10-136

✓  
Дмитриев В.А.  
29.04.15

Об установлении границ территории, предмета охраны и режима использования территории объекта археологического наследия – памятника "Ласьва I, селище"

*Максимов И.В.*  
*Курбанов И.И.*



В соответствии со статьями 5.1, 9.1, 33 Федерального закона от 25 июня 2002 г. № 73-ФЗ «Об объектах культурного наследия (памятниках истории и культуры) народов Российской Федерации», статьёй 17 Федерального закона от 22 октября 2014 г. № 315-ФЗ «О внесении изменений в Федеральный закон "Об объектах культурного наследия (памятниках истории и культуры) народов Российской Федерации" и отдельные законодательные акты Российской Федерации», Положением о Министерстве культуры, молодежной политики и массовых коммуникаций Пермского края, утвержденным Постановлением Правительства Пермского края от 13 декабря 2007 г. № 331-п

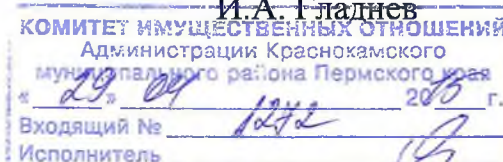
**ПРИКАЗЫВАЮ:**

1. Установить границы территории объекта археологического наследия – памятника «Ласьва I, селище», расположенного по адресу: Пермский край, Краснокамский муниципальный район, 400 м к западу от д. Осляны Мысовской с/а, лев. берег р. Ласьва, прав. притока р. Кама (Пермский край, Краснокамский муниципальный район, 400 м к западу от д. Осляна, левый берег р. Ласьва, правого притока р. Кама) (далее – объект археологического наследия), утвердив их согласно приложениям 1, 2 к настоящему приказу.
2. Установить режим использования территории объекта археологического наследия бессрочно согласно приложению 3 к настоящему приказу.
3. Установить предмет охраны объекта археологического наследия согласно приложению 4 к настоящему приказу.
4. Настоящий приказ вступает в силу через 10 дней после дня его официального опубликован

Министр

*И.А. Гладнев*

**И.А. Гладнев**





Приложение 1  
к приказу Министерства  
культуры, молодежной  
политики и массовых  
коммуникаций Пермского  
края  
от 21.04.2015  
№ СЭД-27-01-10-136

**ОПИСАНИЕ ГРАНИЦ**  
территории объекта археологического наследия –  
памятника «Ласьва I, селище»

Объект археологического наследия – памятник «Ласьва I, селище» (далее – объект археологического наследия) расположен по адресу: Пермский край, Краснокамский муниципальный район, 400 м к западу от д. Осляны Мысовской с/а, лев. берег р. Ласьва, прав. притока р. Кама (Пермский край, Краснокамский муниципальный район, 400 м к западу от д. Осляна, левый берег р. Ласьва, правого притока р. Кама).

Точка 1 границ территории объекта археологического наследия имеет общегеографические координаты 58°3'0,04" с.ш., 55°52'56,28" в.д.

Граница территории объекта археологического наследия проходит: от точки 1 на восток 130,39 м до точки 2; от точки 2 на юг 249,55 м до точки 3; от точки 3 на юго-запад 261,21 м до точки 4; от точки 4 на север-северо-запад 264,75 м до точки 5; от точки 5 на север-северо-восток 138,68 м до точки 6; от точки 6 на северо-восток 106,30 м до точки 1.

Координаты характерных точек  
границы территории объекта археологического наследия

| Наименование<br>характерных точек<br>границы | Координаты характерных точек границы<br>(МСК 59) |            |
|--|--|------------|
|  | X  | Y          |
| 1  | 522383.37  | 2210657.23 |
| 2  | 522370.95  | 2210787.03 |
| 3  | 522125.46  | 2210831.86 |
| 4  | 521960.37  | 2210629.43 |
| 5  | 522195.49  | 2210507.73 |
| 6  | 522317.37  | 2210573.90 |

Приложение 2  
к приказу Министерства  
культуры, молодежной  
политики и массовых  
коммуникаций Пермского  
края  
от 21.04.2015  
№ СЭД-27-01-10-136

ПЛАН ГРАНИЦ  
территории объекта археологического наследия –  
памятника «Ласьва I, селище»



Масштаб 1:10000

Приложение 3  
к приказу Министерства  
культуры, молодежной  
политики и массовых  
коммуникаций Пермского  
края  
от 21.04.2015  
№ СЭД-27-01-10-136

**РЕЖИМ ИСПОЛЬЗОВАНИЯ**  
территории объекта археологического наследия –  
памятника «Ласьва I, селище»

На территории объекта археологического наследия – памятника «Ласьва I, селище» (далее - памятник) разрешается:

проведение работ по изучению памятника, включая работы, имеющие целью поиск и изъятие археологических предметов, на основании разрешения (открытого листа), выданного федеральным органом охраны объектов культурного наследия;

проведение работ по сохранению памятника на основании согласованных с уполномоченным органом в области сохранения, использования, популяризации и охраны объектов культурного наследия обязательных разделов об обеспечении сохранности памятника в проектах проведения земляных, строительных, мелиоративных, хозяйственных работ, работ по использованию лесов и иных работ в границах территории памятника, или проектов обеспечения сохранности памятника либо планов проведения спасательных археологических полевых работ;

проведение земляных, строительных, мелиоративных, хозяйственных работ, работ по использованию лесов и иных работ при условии обеспечения сохранности памятника;

хозяйственная деятельность, не противоречащая требованиям обеспечения сохранности памятника и позволяющая обеспечить функционирование памятника в современных условиях;

проведение мероприятий по музеефикации памятника;

организация обеспечения в соответствии с действующим законодательством свободного доступа граждан к памятнику;

установка мемориальных и информационных знаков.

Приложение 4  
к приказу Министерства  
культуры, молодежной  
политики и массовых  
коммуникаций Пермского  
края  
от 21.04.2015  
№ СЭД-27-01-10-136

## ПРЕДМЕТ ОХРАНЫ

объекта археологического наследия – памятника «Ласьва I, селище»

Предметом охраны объекта археологического наследия - памятника «Ласьва I, селище» являются:

земельный участок, занимающий склон террасы левого берега р. Ласьвы, правого притока р. Камы, ограниченный с запада, юга и востока автодорогами;

расположенные под дерновым слоем супесчаные и суглинистые пласты грунтов различных оттенков с углистыми, зольными и иными включениями, образовавшиеся в процессе деятельности человека более чем сто лет назад и содержащие в себе археологические предметы;

полностью или частично скрытые в земле остатки и фрагменты хозяйственных, производственных, ритуальных и иных сооружений, созданных человеком более чем сто лет назад (очаги, погребения, жилища, зольники, ямы и иные объекты);

полностью или частично скрытые в земле, а также находящиеся на поверхности земли археологические предметы, в том числе целые либо фрагментированные предметы, созданные человеком более чем сто лет назад, изготовленные из глины, камня, стекла, кости, металлов и из иных материалов: украшения, предметы быта, вооружения, орудия и отходы производств, предметы религиозных культов, а также остеологический материал.

Карта (план) границ объекта землеустройства: Зона с особыми условиями использования территории объекта культурного наследия (памятник археологии) "Ласьява I, селище"

Местоположение объекта землеустройства: Пермский край, Краснокамский район, 400 м к западу от д. Осляны Мысовской с/а, лев. берег р. Ласьява, прав. притока р. Кама

Площадь объекта землеустройства: 88075 кв.м.



Геодезические данные

| № линии | Дирекционный угол | Длина линии |
|---------|-------------------|-------------|
| 1-2     | 95°27'56"         | 130,39      |
| 2-3     | 169°39'03"        | 249,55      |
| 3-4     | 230°48'04"        | 261,21      |
| 4-5     | 332°38'00"        | 264,75      |
| 5-6     | 28°29'52"         | 138,68      |
| 6-1     | 51°37'10"         | 106,30      |

Условные обозначения:

- вновь образованная часть границы, сведения о которой достаточны для определения ее местоположения
- характерная точка границы, сведения о которой позволяют однозначно определить ее положение на местности
- обозначение новой характерной точки границы объекта землеустройства

|                    |   |
|--------------------|---|
| Исполнитель        | ФГУП "Ростехинвентаризация-Федеральное БТИ"                                       |
| Заказчик           | Министерство культуры, молодежной политики и массовых коммуникаций Пермского края |
| Руководитель ЦКРИИ | Карта (план) границ объекта землеустройства                                       |
| Исполнитель        | А. В. Садыхов   |
|                    | Д. Х. Киямова   |
|                    | М 1:10000   |
|                    | 09.11.2012 г.   |



✓ Машеницкий А.В.  
Заседел


МИНИСТЕРСТВО КУЛЬТУРЫ, МОЛОДЕЖНОЙ ПОЛИТИКИ  
И МАССОВЫХ КОММУНИКАЦИЙ ПЕРМСКОГО КРАЯ

П Р И К А З

24.04.2015

№ СЭД-27-01-10-147

Об установлении границ территории, предмета охраны и режима использования территории объекта археологического наследия – памятника "Ласьва III, селище"



В соответствии со статьями 5.1, 9.1, 33 Федерального закона от 25 июня 2002 г. № 73-ФЗ «Об объектах культурного наследия (памятниках истории и культуры) народов Российской Федерации», статьёй 17 Федерального закона от 22 октября 2014 г. № 315-ФЗ «О внесении изменений в Федеральный закон "Об объектах культурного наследия (памятниках истории и культуры) народов Российской Федерации" и отдельные законодательные акты Российской Федерации», Положением о Министерстве культуры, молодежной политики и массовых коммуникаций Пермского края, утвержденным Постановлением Правительства Пермского края от 13 декабря 2007 г. № 331-п

ПРИКАЗЫВАЮ:

1. Установить границы территории объекта археологического наследия – памятника «Ласьва III, селище», расположенного по адресу: Пермский край, Краснокамский район, 300 м к югу от с. Мысы, прав. берег р. Ласьва, прав. притока р. Кама (далее – объект археологического наследия), утвердив их согласно приложениям 1, 2 к настоящему приказу.
2. Установить режим использования территории объекта археологического наследия бессрочно согласно приложению 3 к настоящему приказу.
3. Установить предмет охраны объекта археологического наследия согласно приложению 4 к настоящему приказу.
4. Настоящий приказ вступает в силу через 10 дней после дня его официального опубликования.

Министр

И.А. Гладнев

Приложение 1  
к приказу Министерства  
культуры, молодежной  
политики и массовых  
коммуникаций Пермского  
края  
от 24.04.2015  
№ СЭД-27-01-10-147

**ОПИСАНИЕ ГРАНИЦ**  
территории объекта археологического наследия –  
памятника «Ласьва III, селище»

Объект археологического наследия – памятник «Ласьва III, селище» (далее – объект археологического наследия) расположен по адресу: Пермский край, Краснокамский район, 300 м к югу от с. Мысы, прав. берег р. Ласьва, прав. притока р. Кама.

Точка 1 границ территории объекта археологического наследия имеет общегеографические координаты 58°3'11.88" с.ш., 55°53'41.60" в.д.

Граница территории объекта археологического наследия проходит: от точки 1 на восток-юго-восток 26,12 м до точки 2; от точки 2 на юго-запад 40,92 м до точки 3; от точки 3 на север-северо-запад 12,62 м до точки 4; от точки 4 на север 33,94 м до точки 1.

Координаты характерных точек  
границы территории объекта археологического наследия

| Наименование<br>характерных точек<br>границы | Координаты характерных точек границы<br>(МСК 59) |            |
|--|--|------------|
|  | X  | Y          |
| 1  | 522742.52  | 2211404.00 |
| 2  | 522731.15  | 2211427.51 |
| 3  | 522697.96  | 2211403.57 |
| 4  | 522709.16  | 2211397.76 |

Приложение 2  
к приказу Министерства  
культуры, молодежной  
политики и массовых  
коммуникаций Пермского  
края  
от 24.04.2015  
№ СЭД-27-01-10-147

ПЛАН ГРАНИЦ  
территории объекта археологического наследия –  
памятника «Ласьва III, селище»



Масштаб 1:5000



Приложение 3  
к приказу Министерства  
культуры, молодежной  
политики и массовых  
коммуникаций Пермского  
края  
от 24.04.2015  
№ СЭД-27-01-10-147

РЕЖИМ ИСПОЛЬЗОВАНИЯ  
территории объекта археологического наследия –  
памятника «Ласьва III, селище»

На территории объекта археологического наследия – памятника «Ласьва III, селище» (далее - памятник) разрешается:

проведение работ по изучению памятника, включая работы, имеющие целью поиск и изъятие археологических предметов, на основании разрешения (открытого листа), выданного федеральным органом охраны объектов культурного наследия;

проведение работ по сохранению памятника на основании согласованных с уполномоченным органом в области сохранения, использования, популяризации и охраны объектов культурного наследия обязательных разделов об обеспечении сохранности памятника в проектах проведения земляных, строительных, мелиоративных, хозяйственных работ, работ по использованию лесов и иных работ в границах территории памятника, или проектов обеспечения сохранности памятника либо планов проведения спасательных археологических полевых работ;

проведение земляных, строительных, мелиоративных, хозяйственных работ, работ по использованию лесов и иных работ при условии обеспечения сохранности памятника;

хозяйственная деятельность, не противоречащая требованиям обеспечения сохранности памятника и позволяющая обеспечить функционирование памятника в современных условиях;

проведение мероприятий по музеефикации памятника;

организация обеспечения в соответствии с действующим законодательством свободного доступа граждан к памятнику;

установка мемориальных и информационных знаков.

Приложение 4  
к приказу Министерства  
культуры, молодежной  
политики и массовых  
коммуникаций Пермского  
края  
от 24.04.2015  
№ ССД-27-01-10-147

## ПРЕДМЕТ ОХРАНЫ

объекта археологического наследия – памятника «Ласьва III, селище»

Предметом охраны объекта археологического наследия - памятника «Ласьва III, селище» являются:

земельный участок, занимающий склон террасы правого берега р. Ласьва, правого притока р. Камы, ограниченный с запада – мелиоративным каналом, с юга – р. Ласьва;

расположенные под дерновым слоем супесчаные и суглинистые пласты грунтов различных оттенков с углистыми, зольными и иными включениями, образовавшиеся в процессе деятельности человека более чем сто лет назад и содержащие в себе археологические предметы;

полностью или частично скрытые в земле остатки и фрагменты хозяйственных, производственных, ритуальных и иных сооружений, созданных человеком более чем сто лет назад (очаги, погребения, жилища, зольники, ямы и иные объекты);

полностью или частично скрытые в земле, а также находящиеся на поверхности земли археологические предметы, в том числе целые либо фрагментированные предметы, созданные человеком более чем сто лет назад, изготовленные из глины, камня, стекла, кости, металлов и из иных материалов: украшения, предметы быта, вооружения, орудия и отходы производств, предметы религиозных культов, а также остеологический материал.



✓  
Масишгуз АВ  
2015


МИНИСТЕРСТВО КУЛЬТУРЫ, МОЛОДЕЖНОЙ ПОЛИТИКИ  
И МАССОВЫХ КОММУНИКАЦИЙ ПЕРМСКОГО КРАЯ

П Р И К А З

24.04.2015

№ СЭД-27-01-10-154

Об установлении границ территории, предмета охраны и режима использования территории объекта археологического наследия – памятника "Мошево I, селище"



В соответствии со статьями 5.1, 9.1, 33 Федерального закона от 25 июня 2002 г. № 73-ФЗ «Об объектах культурного наследия (памятниках истории и культуры) народов Российской Федерации», статьёй 17 Федерального закона от 22 октября 2014 г. № 315-ФЗ «О внесении изменений в Федеральный закон "Об объектах культурного наследия (памятниках истории и культуры) народов Российской Федерации" и отдельные законодательные акты Российской Федерации», Положением о Министерстве культуры, молодежной политики и массовых коммуникаций Пермского края, утвержденным Постановлением Правительства Пермского края от 13 декабря 2007 г. № 331-п

ПРИКАЗЫВАЮ:

1. Установить границы территории объекта археологического наследия – памятника «Мошево I, селище», расположенного по адресу: Пермский край, Краснокамский муниципальный район, 0,3 км к югу от д. Мошево Майской с/а, прав. берег р. Сюзьва, прав. притока р. Кама (Пермский край, Краснокамский муниципальный район, 0,3 км к югу от д. Мошево, правый берег р. Сюзьва, правого притока р. Кама) (далее – объект археологического наследия), утвердив их согласно приложениям 1, 2 к настоящему приказу.

2. Установить режим использования территории объекта археологического наследия бессрочно согласно приложению 3 к настоящему приказу.

3. Установить предмет охраны объекта археологического наследия согласно приложению 4 к настоящему приказу.

4. Настоящий приказ вступает в силу через 10 дней после дня его официального опубликования.

Министр

И.А. Гладнев

Приложение 1  
к приказу Министерства  
культуры, молодежной  
политики и массовых  
коммуникаций Пермского  
края  
от 24.04.2015  
№ С/ОД-27-01-10-154

**ОПИСАНИЕ ГРАНИЦ**  
территории объекта археологического наследия –  
памятника «Мошево I, селище»

Объект археологического наследия – памятник «Мошево I, селище» (далее – объект археологического наследия) расположен по адресу: Пермский край, Краснокамский муниципальный район, 0,3 км к югу от д. Мошево Майской с/а, прав. берег р. Сюзьва, прав. притока р. Кама (Пермский край, Краснокамский муниципальный район, 0,3 км к югу от д. Мошево, правый берег р. Сюзьва, правого притока р. Кама).

Точка 1 границ территории объекта археологического наследия имеет общегеографические координаты 58°3'29.66" с.ш., 55°30'48.46" в.д.

Граница территории объекта археологического наследия проходит: от точки 1 на восток 91,32 м до точки 2; от точки 2 на юг-юго-запад 156,38 м до точки 3; от точки 3 на запад-северо-запад 93,91 м до точки 4; от точки 4 на север-северо-восток 133,55 м до точки 1.

Координаты характерных точек  
границы территории объекта археологического наследия

| Наименование<br>характерных точек<br>границы | Координаты характерных точек границы<br>(МСК 59) |            |
|--|--|------------|
|  | X  | Y          |
| 1  | 523575.22  | 2188892.68 |
| 2  | 523551.59  | 2188980.89 |
| 3  | 523407.71  | 2188919.63 |
| 4  | 523453.53  | 2188837.66 |

Приложение 2  
к приказу Министерства  
культуры, молодежной  
политики и массовых  
коммуникаций Пермского  
края  
от 24.04.2015  
№ ССД-27-01-10-154

ПЛАН ГРАНИЦ  
территории объекта археологического наследия –  
памятника «Мошево I, селище»



Масштаб 1:5000

Приложение 3  
к приказу Министерства  
культуры, молодежной  
политики и массовых  
коммуникаций Пермского  
края  
от 24.04.2015  
№ СОД-27-01-10-154

**РЕЖИМ ИСПОЛЬЗОВАНИЯ**  
территории объекта археологического наследия –  
памятника «Мошево I, селище»

На территории объекта археологического наследия – памятника «Мошево I, селище» (далее - памятник) разрешается:

проведение работ по изучению памятника, включая работы, имеющие целью поиск и изъятие археологических предметов, на основании разрешения (открытого листа), выданного федеральным органом охраны объектов культурного наследия;

проведение работ по сохранению памятника на основании согласованных с уполномоченным органом в области сохранения, использования, популяризации и охраны объектов культурного наследия обязательных разделов об обеспечении сохранности памятника в проектах проведения земляных, строительных, мелиоративных, хозяйственных работ, работ по использованию лесов и иных работ в границах территории памятника, или проектов обеспечения сохранности памятника либо планов проведения спасательных археологических полевых работ;

проведение земляных, строительных, мелиоративных, хозяйственных работ, работ по использованию лесов и иных работ при условии обеспечения сохранности памятника;

хозяйственная деятельность, не противоречащая требованиям обеспечения сохранности памятника и позволяющая обеспечить функционирование памятника в современных условиях;

проведение мероприятий по музеефикации памятника;

организация обеспечения в соответствии с действующим законодательством свободного доступа граждан к памятнику;

установка мемориальных и информационных знаков.

Приложение 4  
к приказу Министерства  
культуры, молодежной  
политики и массовых  
коммуникаций Пермского  
края  
от 24.04.2015  
№ ССД-27-01-10-154

## ПРЕДМЕТ ОХРАНЫ

объекта археологического наследия – памятника «Мошево I, селище»

Предметом охраны объекта археологического наследия - памятника «Мошево I, селище» являются:

земельный участок, занимающий склон террасы в пойме р. Сюзва, ограниченный с востока заболоченной залесенной поймой, по краю которой проложена трасса железной дороги;

расположенные под дерновым слоем супесчаные и суглинистые пласты грунтов различных оттенков с углистыми, зольными и иными включениями, образовавшиеся в процессе деятельности человека более чем сто лет назад и содержащие в себе археологические предметы;

полностью или частично скрытые в земле остатки и фрагменты хозяйственных, производственных, ритуальных и иных сооружений, созданных человеком более чем сто лет назад (очаги, погребения, жилища, зольники, ямы и иные объекты);

полностью или частично скрытые в земле, а также находящиеся на поверхности земли археологические предметы, в том числе целые либо фрагментированные предметы, созданные человеком более чем сто лет назад, изготовленные из глины, камня, стекла, кости, металлов и из иных материалов: украшения, предметы быта, вооружения, орудия и отходы производств, предметы религиозных культов, а также остеологический материал.



✓ Мамшичук ИИ  
2004 2015

МИНИСТЕРСТВО КУЛЬТУРЫ, МОЛОДЕЖНОЙ ПОЛИТИКИ  
И МАССОВЫХ КОММУНИКАЦИЙ ПЕРМСКОГО КРАЯ

П Р И К А З

24.04.2015

№ СЭД-27-01-10-152

Об установлении границ территории, предмета охраны и режима использования территории объекта археологического наследия – памятника "Никитино I, селище"



В соответствии со статьями 5.1, 9.1, 33 Федерального закона от 25 июня 2002 г. № 73-ФЗ «Об объектах культурного наследия (памятниках истории и культуры) народов Российской Федерации», статьёй 17 Федерального закона от 22 октября 2014 г. № 315-ФЗ «О внесении изменений в Федеральный закон "Об объектах культурного наследия (памятниках истории и культуры) народов Российской Федерации" и отдельные законодательные акты Российской Федерации», Положением о Министерстве культуры, молодежной политики и массовых коммуникаций Пермского края, утвержденным Постановлением Правительства Пермского края от 13 декабря 2007 г. № 331-п

ПРИКАЗЫВАЮ:

1. Установить границы территории объекта археологического наследия – памятника «Никитино I, селище», расположенного по адресу: Пермский край, Краснокамский муниципальный район, 100 м к юго-востоку от д. Никитино Мысовской с/а, прав. берег р. Ласьва, прав. притока р. Кама (Пермский край, Краснокамский муниципальный район, 100 м к юго-востоку от д. Никитино, прав. берег р. Ласьва, прав. притока р. Кама) (далее – объект археологического наследия), утвердив их согласно приложениям 1, 2 к настоящему приказу.
2. Установить режим использования территории объекта археологического наследия бессрочно согласно приложению 3 к настоящему приказу.
3. Установить предмет охраны объекта археологического наследия согласно приложению 4 к настоящему приказу.
4. Настоящий приказ вступает в силу через 10 дней после дня его официального опубликования.

Министр

И.А. Гладнев



Приложение 1  
к приказу Министерства  
культуры, молодежной  
политики и массовых  
коммуникаций Пермского  
края  
от 24.04.2015  
№ СЭД-27-01-10-152

ОПИСАНИЕ ГРАНИЦ  
территории объекта археологического наследия –  
памятника «Никитино I, селище»

Объект археологического наследия – памятник «Никитино I, селище» (далее – объект археологического наследия) расположен по адресу: Пермский край, Краснокамский муниципальный район, 100 м к юго-востоку от д. Никитино Мысовской с/а, прав. берег р. Ласьва, прав. притока р. Кама (Пермский край, Краснокамский муниципальный район, 100 м к юго-востоку от д. Никитино, прав. берег р. Ласьва, прав. притока р. Кама).

Точка 1 границ территории объекта археологического наследия имеет общегеографические координаты 58°3'18.36" с.ш., 55°52'16.03" в.д.

Граница территории объекта археологического наследия проходит: от точки 1 на восток 94,47 м до точки 2; от точки 2 на юг 77,96 м до точки 3; от точки 3 на запад 42,80 м до точки 4; от точки 4 на запад 60,08 м до точки 5; от точки 5 на север 78,19 м до точки 1.

Координаты характерных точек  
границы территории объекта археологического наследия

| Наименование<br>характерных точек<br>границы | Координаты характерных точек границы<br>(МСК 59) |            |
|--|--|------------|
|  | X  | Y          |
| 1  | 522957.42  | 2210002.72 |
| 2  | 522956.48  | 2210097.19 |
| 3  | 522878.52  | 2210096.41 |
| 4  | 522890.07  | 2210055.20 |
| 5  | 522879.52  | 2209996.05 |

Приложение 2  
к приказу Министерства  
культуры, молодежной  
политики и массовых  
коммуникаций Пермского  
края  
от 24.04.2015  
№ СЭД-27-01-10-152

ПЛАН ГРАНИЦ  
территории объекта археологического наследия –  
памятника «Никитино I, селище»



Масштаб 1:10000

Приложение 3  
к приказу Министерства  
культуры, молодежной  
политики и массовых  
коммуникаций Пермского  
края  
от 24.04.2015  
№ ССД-27-01-10-152

**РЕЖИМ ИСПОЛЬЗОВАНИЯ**  
территории объекта археологического наследия –  
памятника «Никитино I, селище»

На территории объекта археологического наследия – памятника «Никитино I, селище» (далее - памятник) разрешается:

проведение работ по изучению памятника, включая работы, имеющие целью поиск и изъятие археологических предметов, на основании разрешения (открытого листа), выданного федеральным органом охраны объектов культурного наследия;

проведение работ по сохранению памятника на основании согласованных с уполномоченным органом в области сохранения, использования, популяризации и охраны объектов культурного наследия обязательных разделов об обеспечении сохранности памятника в проектах проведения земляных, строительных, мелиоративных, хозяйственных работ, работ по использованию лесов и иных работ в границах территории памятника, или проектов обеспечения сохранности памятника либо планов проведения спасательных археологических полевых работ;

проведение земляных, строительных, мелиоративных, хозяйственных работ, работ по использованию лесов и иных работ при условии обеспечения сохранности памятника;

хозяйственная деятельность, не противоречащая требованиям обеспечения сохранности памятника и позволяющая обеспечить функционирование памятника в современных условиях;

проведение мероприятий по музеефикации памятника;

организация обеспечения в соответствии с действующим законодательством свободного доступа граждан к памятнику;

установка мемориальных и информационных знаков.

Приложение 4  
к приказу Министерства  
культуры, молодежной  
политики и массовых  
коммуникаций Пермского  
края  
от 24.04.2015  
№ ССД-27-01-10-152

## ПРЕДМЕТ ОХРАНЫ

объекта археологического наследия – памятника «Никитино I, селище»

Предметом охраны объекта археологического наследия - памятника «Никитино I, селище» являются:

земельный участок, занимающий склон террасы правого берега р. Ласьва, правого притока р. Кама;

расположенные под дерновым слоем супесчаные и суглинистые пласты грунтов различных оттенков с углистыми, зольными и иными включениями, образовавшиеся в процессе деятельности человека более чем сто лет назад и содержащие в себе археологические предметы;

полностью или частично скрытые в земле остатки и фрагменты хозяйственных, производственных, ритуальных и иных сооружений, созданных человеком более чем сто лет назад (очаги, погребения, жилища, зольники, ямы и иные объекты);

полностью или частично скрытые в земле, а также находящиеся на поверхности земли археологические предметы, в том числе целые либо фрагментированные предметы, созданные человеком более чем сто лет назад, изготовленные из глины, камня, стекла, кости, металлов и из иных материалов: украшения, предметы быта, вооружения, орудия и отходы производств, предметы религиозных культов, а также остеологический материал.



✓ Максимов А.В.  
2004.04.15

МИНИСТЕРСТВО КУЛЬТУРЫ, МОЛОДЕЖНОЙ ПОЛИТИКИ  
И МАССОВЫХ КОММУНИКАЦИЙ ПЕРМСКОГО КРАЯ

П Р И К А З

24.04.2015

№ СЭД-27-01-10-153

Об установлении границ территории, предмета охраны и режима использования территории объекта археологического наследия – памятника "Осляны II, селище"



В соответствии со статьями 5.1, 9.1, 33 Федерального закона от 25 июня 2002 г. № 73-ФЗ «Об объектах культурного наследия (памятниках истории и культуры) народов Российской Федерации», статьёй 17 Федерального закона от 22 октября 2014 г. № 315-ФЗ «О внесении изменений в Федеральный закон "Об объектах культурного наследия (памятниках истории и культуры) народов Российской Федерации" и отдельные законодательные акты Российской Федерации», Положением о Министерстве культуры, молодежной политики и массовых коммуникаций Пермского края, утвержденным Постановлением Правительства Пермского края от 13 декабря 2007 г. № 331-п

ПРИКАЗЫВАЮ:

1. Установить границы территории объекта археологического наследия – памятника «Осляны II, селище», расположенного по адресу: Пермский край, Краснокамский муниципальный район, 50 м к юго-востоку от д. Осляны Мысовской с/а, лев. берег р. Ласьва, прав. притока р. Кама (Пермский край, Краснокамский муниципальный район, 0,1 км к юго-востоку от д. Осляны, левый берег р. Ласьва, правого притока р. Кама) (далее – объект археологического наследия), утвердив их согласно приложениям 1, 2 к настоящему приказу.
2. Установить режим использования территории объекта археологического наследия бессрочно согласно приложению 3 к настоящему приказу.
3. Установить предмет охраны объекта археологического наследия согласно приложению 4 к настоящему приказу.
4. Настоящий приказ вступает в силу через 10 дней после дня его официального опубликования.

Министр

И.А. Гладнев

Приложение 1  
к приказу Министерства  
культуры, молодежной  
политики и массовых  
коммуникаций Пермского  
края  
от 24.04.2015  
№ С/ОД-27-01-10-153

## ОПИСАНИЕ ГРАНИЦ

территории объекта археологического наследия –  
памятника «Осляны II, селище»

Объект археологического наследия – памятник «Осляны II, селище» (далее – объект археологического наследия) расположен по адресу: Пермский край, Краснокамский муниципальный район, 50 м к юго-востоку от д. Осляны Мысовской с/а, лев. берег р. Ласьва, прав. притока р. Кама (Пермский край, Краснокамский муниципальный район, 0,1 км к юго-востоку от д. Осляна, левый берег р. Ласьва, правого притока р. Кама).

Точка 1 границ территории объекта археологического наследия имеет общегеографические координаты 58°2'38.4" с.ш., 55°54'11.20" в.д.

Граница территории объекта археологического наследия проходит: от точки 1 на восток 131,84 м до точки 2; от точки 2 на юг 56,92 м до точки 3; от точки 3 на запад 126,00 м до точки 4; от точки 4 на север 56,02 м до точки 1.

Координаты характерных точек  
границы территории объекта археологического наследия

| Наименование<br>характерных точек<br>границы | Координаты характерных точек границы<br>(МСК 59) |            |
|--|--|------------|
|  | X  | Y          |
| 1  | 521702.34  | 2211880.00 |
| 2  | 521678.81  | 2212009.72 |
| 3  | 521623.25  | 2211997.36 |
| 4  | 521646.69  | 2211873.56 |

Приложение 2  
к приказу Министерства  
культуры, молодежной  
политики и массовых  
коммуникаций Пермского  
края  
от 24.04.2015  
№ ССД-27-01-10-153

ПЛАН ГРАНИЦ  
территории объекта археологического наследия –  
памятника «Осляны II, селище»



Масштаб 1:5000

Приложение 3  
к приказу Министерства  
культуры, молодежной  
политики и массовых  
коммуникаций Пермского  
края  
от 24.04.2015  
№ ССД-27-01-10-153

РЕЖИМ ИСПОЛЬЗОВАНИЯ  
территории объекта археологического наследия –  
памятника «Осляны II, селище»

На территории объекта археологического наследия – памятника «Осляны II, селище» (далее - памятник) разрешается:

проведение работ по изучению памятника, включая работы, имеющие целью поиск и изъятие археологических предметов, на основании разрешения (открытого листа), выданного федеральным органом охраны объектов культурного наследия;

проведение работ по сохранению памятника на основании согласованных с уполномоченным органом в области сохранения, использования, популяризации и охраны объектов культурного наследия обязательных разделов об обеспечении сохранности памятника в проектах проведения земляных, строительных, мелиоративных, хозяйственных работ, работ по использованию лесов и иных работ в границах территории памятника, или проектов обеспечения сохранности памятника либо планов проведения спасательных археологических полевых работ;

проведение земляных, строительных, мелиоративных, хозяйственных работ, работ по использованию лесов и иных работ при условии обеспечения сохранности памятника;

хозяйственная деятельность, не противоречащая требованиям обеспечения сохранности памятника и позволяющая обеспечить функционирование памятника в современных условиях;

проведение мероприятий по музеефикации памятника;

организация обеспечения в соответствии с действующим законодательством свободного доступа граждан к памятнику;

установка мемориальных и информационных знаков.



Приложение 4  
к приказу Министерства  
культуры, молодежной  
политики и массовых  
коммуникаций Пермского  
края  
от 24.04.2015  
№ ССД-27-01-10-153

## ПРЕДМЕТ ОХРАНЫ

объекта археологического наследия – памятника «Осляны II, селище»

Предметом охраны объекта археологического наследия - памятника «Осляны II, селище» являются:

земельный участок, занимающий склон террасы на левом берегу р. Ласьва, правый приток р. Кама, ограниченный заболоченным понижением;

расположенные под дерновым слоем супесчаные и суглинистые пласты грунтов различных оттенков с углистыми, зольными и иными включениями, образовавшиеся в процессе деятельности человека более чем сто лет назад и содержащие в себе археологические предметы;

полностью или частично скрытые в земле остатки и фрагменты хозяйственных, производственных, ритуальных и иных сооружений, созданных человеком более чем сто лет назад (очаги, погребения, жилища, зольники, ямы и иные объекты);

полностью или частично скрытые в земле, а также находящиеся на поверхности земли археологические предметы, в том числе целые либо фрагментированные предметы, созданные человеком более чем сто лет назад, изготовленные из глины, камня, стекла, кости, металлов и из иных материалов: украшения, предметы быта, вооружения, орудия и отходы производств, предметы религиозных культов, а также остеологический материал.



**МИНИСТЕРСТВО КУЛЬТУРЫ, МОЛОДЕЖНОЙ ПОЛИТИКИ  
И МАССОВЫХ КОММУНИКАЦИЙ ПЕРМСКОГО КРАЯ**

**П Р И К А З**

21.04.2015

№ СЭД-27-01-10-135

Об установлении границ территории, предмета охраны и режима использования территории объекта археологического наследия – памятника "Черновское I, городище"



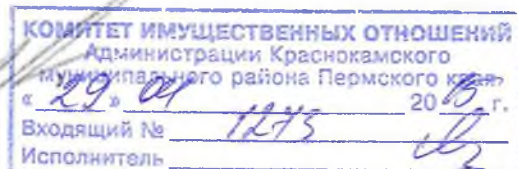
В соответствии со статьями 5.1, 9.1, 33 Федерального закона от 25 июня 2002 г. № 73-ФЗ «Об объектах культурного наследия (памятниках истории и культуры) народов Российской Федерации», статьёй 17 Федерального закона от 22 октября 2014 г. № 315-ФЗ «О внесении изменений в Федеральный закон "Об объектах культурного наследия (памятниках истории и культуры) народов Российской Федерации" и отдельные законодательные акты Российской Федерации», Положением о Министерстве культуры, молодежной политики и массовых коммуникаций Пермского края, утвержденным Постановлением Правительства Пермского края от 13 декабря 2007 г. № 331-п

**ПРИКАЗЫВАЮ:**

1. Установить границы территории объекта археологического наследия – памятника «Черновское I, городище», расположенного по адресу: Пермский край, Краснокамский район, 400 м к северу от с. Черная, прав. берег р. Пальта, прав. притока р. Кама (Пермский край, Краснокамский муниципальный район, 0,75 км к северу от с. Черная, правый берег р. Пальта, правого притока р. Кама) (далее – объект археологического наследия), утвердив их согласно приложениям 1, 2 к настоящему приказу.
2. Установить режим использования территории объекта археологического наследия бессрочно согласно приложению 3 к настоящему приказу.
3. Установить предмет охраны объекта археологического наследия согласно приложению 4 к настоящему приказу.
4. Настоящий приказ вступает в силу через 10 дней после дня его официального опубликования.

Министр

И.А. Гладнев



Приложение 1  
к приказу Министерства  
культуры, молодежной  
политики и массовых  
коммуникаций Пермского  
края  
от 21.04.2015  
№ СЭД-27-01-10-135

**ОПИСАНИЕ ГРАНИЦ**  
территории объекта археологического наследия –  
памятника «Черновское I, городище»

Объект археологического наследия – памятник «Черновское I, городище» (далее – объект археологического наследия) расположен по адресу: Пермский край, Краснокамский район, 400 м к северу от с. Черная, прав. берег р. Пальта, прав. притока р. Кама (Пермский край, Краснокамский муниципальный район, 0,75 км к северу от с. Черная, правый берег р. Пальта, правого притока р. Кама).

Точка 1 границ территории объекта археологического наследия имеет общегеографические координаты 58°9'14.06" с.ш., 55°43'43.29" в.д.

Граница территории объекта археологического наследия проходит: от точки 1 на северо-восток 48,63 м до точки 2; от точки 2 на восток-юго-восток 161,38 м до точки 3; от точки 3 на юго-запад 106,12 м до точки 4; от точки 4 на северо-запад 145,89 м до точки 1.

Координаты характерных точек  
границы территории объекта археологического наследия

| Наименование<br>характерных точек<br>границы | Координаты характерных точек границы<br>(МСК 59) |            |
|--|--|------------|
|  | X  | Y          |
| 1  | 534054.78  | 2201727.84 |
| 2  | 534087.76  | 2201763.58 |
| 3  | 534008.10  | 2201903.93 |
| 4  | 533942.26  | 2201820.70 |

Приложение 2  
к приказу Министерства  
культуры, молодежной  
политики и массовых  
коммуникаций Пермского  
края  
от 21.04.2015  
№ СЭД-27-01-10-135

**ПЛАН ГРАНИЦ**  
территории объекта археологического наследия –  
памятника «Черновское I, городище»



Масштаб 1:10000

Приложение 3  
к приказу Министерства  
культуры, молодежной  
политики и массовых  
коммуникаций Пермского  
края  
от 21.04.2015  
№ СЭД-27-01-10-135

## РЕЖИМ ИСПОЛЬЗОВАНИЯ

территории объекта археологического наследия –  
памятника «Черновское I, городище»

На территории объекта археологического наследия – памятника «Черновское I, городище» (далее - памятник) разрешается:

проведение работ по изучению памятника, включая работы, имеющие целью поиск и изъятие археологических предметов, на основании разрешения (открытого листа), выданного федеральным органом охраны объектов культурного наследия;

проведение работ по сохранению памятника на основании согласованных с уполномоченным органом в области сохранения, использования, популяризации и охраны объектов культурного наследия обязательных разделов об обеспечении сохранности памятника в проектах проведения земляных, строительных, мелиоративных, хозяйственных работ, работ по использованию лесов и иных работ в границах территории памятника, или проектов обеспечения сохранности памятника либо планов проведения спасательных археологических полевых работ;

проведение земляных, строительных, мелиоративных, хозяйственных работ, работ по использованию лесов и иных работ при условии обеспечения сохранности памятника;

хозяйственная деятельность, не противоречащая требованиям обеспечения сохранности памятника и позволяющая обеспечить функционирование памятника в современных условиях;

проведение мероприятий по музеефикации памятника;

организация обеспечения в соответствии с действующим законодательством свободного доступа граждан к памятнику;

установка мемориальных и информационных знаков.

Приложение 4  
к приказу Министерства  
культуры, молодежной  
политики и массовых  
коммуникаций Пермского  
края  
от 21.04.2015  
№ СЭД-27-01-10-135

## ПРЕДМЕТ ОХРАНЫ

объекта археологического наследия –  
памятника «Черновское I, городище»

Предметом охраны объекта археологического наследия - памятника «Черновское I, городище» являются:

земельный участок, занимающий террасу правого берега р. Пальта, правого притока р. Кама, ограниченный с северо-запада двумя валами и рвами, с остальных сторон - крутыми склонами;

расположенные под дерновым слоем супесчаные и суглинистые пласты грунтов различных оттенков с углистыми, зольными и иными включениями, образовавшиеся в процессе деятельности человека более чем сто лет назад и содержащие в себе археологические предметы;

полностью или частично скрытые в земле остатки и фрагменты хозяйственных, производственных, ритуальных и иных сооружений, созданных человеком более чем сто лет назад (очаги, погребения, жилища, зольники, ямы и иные объекты);

полностью или частично скрытые в земле, а также находящиеся на поверхности земли археологические предметы, в том числе целые либо фрагментированные предметы, созданные человеком более чем сто лет назад, изготовленные из глины, камня, стекла, кости, металлов и из иных материалов: украшения, предметы быта, вооружения, орудия и отходы производств, предметы религиозных культов, а также остеологический материал.

**Карта (план) границ объекта землеустройства: Зона с особыми условиями использования территории объекта культурного наследия (памятник археологии) "Черновское I, городище"**

Местоположение объекта землеустройства: Пермский край, Краснокамский район, 400 м к северу от с. Черная, прав. берег р. Пальта, прав. притока р. Кама

Площадь объекта землеустройства: 11477 кв.м.



**Геодезические данные**

| № линии | Дирекционный угол | Длина линии |
|---------|-------------------|-------------|
| 1-2     | 47°17'59"         | 48,63       |
| 2-3     | 119°34'42"        | 161,38      |
| 3-4     | 231°39'13"        | 106,12      |
| 4-1     | 320°28'04"        | 145,89      |

**Условные обозначения:**

- вновь образованная часть границы, сведения о которой достаточны для определения ее местоположения
- — характерная точка границы, сведения о которой позволяют однозначно определить ее положение на местности
- 1 — обозначение новой характерной точки границы объекта землеустройства

|   |   |               |  |
|---|---|---------------|--|
| Исполнитель                                 | ФГУП "Ростехинвентаризация-Федеральное БТИ"                                       |               |  |
| Заказчик                                    | Министерство культуры, молодежной политики и массовых коммуникаций Пермского края |               |  |
| Карта (план) границ объекта землеустройства |   |               |  |
| Руководитель ЦКРиИИ                         | А. В. Садыков   | М 1:10000     |  |
| Исполнитель                                 | Д. Х. Киямова   | 09.11.2012 г. |  |



✓ Максименко А.В.  
30.04.2015


МИНИСТЕРСТВО КУЛЬТУРЫ, МОЛОДЕЖНОЙ ПОЛИТИКИ  
И МАССОВЫХ КОММУНИКАЦИЙ ПЕРМСКОГО КРАЯ

П Р И К А З

24.04.2015

№ СЭД-27-01-10-151

Об установлении границ территории, предмета охраны и режима использования территории объекта археологического наследия – памятника "Черновское III, городище"



В соответствии со статьями 5.1, 9.1, 33 Федерального закона от 25 июня 2002 г. № 73-ФЗ «Об объектах культурного наследия (памятниках истории и культуры) народов Российской Федерации», статьёй 17 Федерального закона от 22 октября 2014 г. № 315-ФЗ «О внесении изменений в Федеральный закон "Об объектах культурного наследия (памятниках истории и культуры) народов Российской Федерации" и отдельные законодательные акты Российской Федерации», Положением о Министерстве культуры, молодежной политики и массовых коммуникаций Пермского края, утвержденным Постановлением Правительства Пермского края от 13 декабря 2007 г. № 331-п

ПРИКАЗЫВАЮ:

1. Установить границы территории объекта археологического наследия – памятника «Черновское III, городище», расположенного по адресу: Пермский край, Краснокамский муниципальный район, 400 м к северу от с. Черная, прав. берег р. Пальта, прав. притока р. Кама (Пермский край, Краснокамский муниципальный район, 0,7 км к северу от с. Черная, правый берег р. Пальта, правого притока р. Кама) (далее – объект археологического наследия), утвердив их согласно приложениям 1, 2 к настоящему приказу.

2. Установить режим использования территории объекта археологического наследия бессрочно согласно приложению 3 к настоящему приказу.

3. Установить предмет охраны объекта археологического наследия согласно приложению 4 к настоящему приказу.

4. Настоящий приказ вступает в силу через 10 дней после дня его официального опубликования.

Министр

И.А. Гладнев



Приложение 1  
к приказу Министерства  
культуры, молодежной  
политики и массовых  
коммуникаций Пермского  
края  
от 24.04.2015  
№ ССД-27-01-10-151

**ОПИСАНИЕ ГРАНИЦ**  
территории объекта археологического наследия –  
памятника «Черновское III, городище»

Объект археологического наследия – памятник «Черновское III, городище» (далее – объект археологического наследия) расположен по адресу: Пермский край, Краснокамский муниципальный район, 400 м к северу от с. Черная, прав. берег р. Пальга, прав. притока р. Кама (Пермский край, Краснокамский муниципальный район, 0,7 км к северу от с. Черная, правый берег р. Пальга, правого притока р. Кама).

Точка 1 границ территории объекта археологического наследия имеет общегеографические координаты 58°9'11.92" с.ш., 55°43'39.32" в.д.

Граница территории объекта археологического наследия проходит: от точки 1 на восток-северо-восток 78,60 м до точки 2; от точки 2 на юго-восток 101,37 м до точки 3; от точки 3 на запад-юго-запад 78,63 м до точки 4; от точки 4 на северо-запад 101,36 м до точки 1.

Координаты характерных точек  
границы территории объекта археологического наследия

| Наименование<br>характерных точек<br>границы | Координаты характерных точек границы<br>(МСК 59) |            |
|--|--|------------|
|  | Х  | У          |
| 1  | 533989.09  | 2201662.20 |
| 2  | 534032.85  | 2201727.49 |
| 3  | 533954.10  | 2201791.32 |
| 4  | 533910.33  | 2201726.00 |

Приложение 2  
к приказу Министерства  
культуры, молодежной  
политики и массовых  
коммуникаций Пермского  
края  
от 24.04.2015  
№ ССД-27-01-10-151

ПЛАН ГРАНИЦ  
территории объекта археологического наследия –  
памятника «Черновское III, городище»



Масштаб 1:10000

Приложение 3  
к приказу Министерства  
культуры, молодежной  
политики и массовых  
коммуникаций Пермского  
края  
от 24.04.2015  
№ СЭД-27-01-10-151

**РЕЖИМ ИСПОЛЬЗОВАНИЯ**  
территории объекта археологического наследия –  
памятника «Черновское III, городище»

На территории объекта археологического наследия – памятника «Черновское III, городище» (далее - памятник) разрешается:

проведение работ по изучению памятника, включая работы, имеющие целью поиск и изъятие археологических предметов, на основании разрешения (открытого листа), выданного федеральным органом охраны объектов культурного наследия;

проведение работ по сохранению памятника на основании согласованных с уполномоченным органом в области сохранения, использования, популяризации и охраны объектов культурного наследия обязательных разделов об обеспечении сохранности памятника в проектах проведения земляных, строительных, мелиоративных, хозяйственных работ, работ по использованию лесов и иных работ в границах территории памятника, или проектов обеспечения сохранности памятника либо планов проведения спасательных археологических полевых работ;

проведение земляных, строительных, мелиоративных, хозяйственных работ, работ по использованию лесов и иных работ при условии обеспечения сохранности памятника;

хозяйственная деятельность, не противоречащая требованиям обеспечения сохранности памятника и позволяющая обеспечить функционирование памятника в современных условиях;

проведение мероприятий по музеефикации памятника;

организация обеспечения в соответствии с действующим законодательством свободного доступа граждан к памятнику;

установка мемориальных и информационных знаков.

Приложение 4  
к приказу Министерства  
культуры, молодежной  
политики и массовых  
коммуникаций Пермского  
края  
от 24.04.2015  
№ ССД-27-01-10-151

#### ПРЕДМЕТ ОХРАНЫ

объекта археологического наследия –  
памятника «Черновское III, городище»

Предметом охраны объекта археологического наследия - памятника «Черновское III, городище» являются:

земельный участок, занимающий мыс на склоне правого берега р. Пальта, правого притока р. Кама, ограниченный с севера двумя рвами и валами, с остальных сторон - крутыми склонами;

расположенные под дерновым слоем супесчаные и суглинистые пласты грунтов различных оттенков с углистыми, зольными и иными включениями, образовавшиеся в процессе деятельности человека более чем сто лет назад и содержащие в себе археологические предметы;

полностью или частично скрытые в земле остатки и фрагменты хозяйственных, производственных, ритуальных и иных сооружений, созданных человеком более чем сто лет назад (очаги, погребения, жилища, зольники, ямы и иные объекты);

полностью или частично скрытые в земле, а также находящиеся на поверхности земли археологические предметы, в том числе целые либо фрагментированные предметы, созданные человеком более чем сто лет назад, изготовленные из глины, камня, стекла, кости, металлов и из иных материалов: украшения, предметы быта, вооружения, орудия и отходы производств, предметы религиозных культов, а также остеологический материал.



**МИНИСТЕРСТВО КУЛЬТУРЫ, МОЛОДЕЖНОЙ ПОЛИТИКИ  
И МАССОВЫХ КОММУНИКАЦИЙ ПЕРМСКОГО КРАЯ**

**П Р И К А З**

№ СЭД-27-01-10-20

21.04.2015

Об установлении границ территории, предмета охраны и режима использования территории объекта археологического наследия – памятника "Шабуничи I, поселение"



В соответствии со статьями 5.1, 9.1, 33 Федерального закона от 25 июня 2002 г. № 73-ФЗ «Об объектах культурного наследия (памятниках истории и культуры) народов Российской Федерации», статьёй 17 Федерального закона от 22 октября 2014 г. № 315-ФЗ «О внесении изменений в Федеральный закон "Об объектах культурного наследия (памятниках истории и культуры) народов Российской Федерации" и отдельные законодательные акты Российской Федерации», Положением о Министерстве культуры, молодежной политики и массовых коммуникаций Пермского края, утвержденным Постановлением Правительства Пермского края от 13 декабря 2007 г. № 331-п

**ПРИКАЗЫВАЮ:**

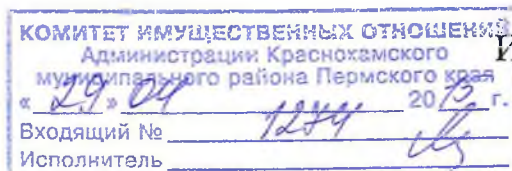
1. Установить границы территории объекта археологического наследия – памятника «Шабуничи I, поселение», расположенного по адресу: Пермский край, Краснокамский муниципальный район, ст. Шабуничи, в 5 км к югу, устье р. Пальта (Пермский край, Краснокамский муниципальный район, ст. п. Шабуничи, в 2,7 км к югу) (далее – объект археологического наследия), утвердив их согласно приложениям 1, 2 к настоящему приказу.

2. Установить режим использования территории объекта археологического наследия бессрочно согласно приложению 3 к настоящему приказу.

3. Установить предмет охраны объекта археологического наследия согласно приложению 4 к настоящему приказу.

4. Настоящий приказ вступает в силу через 10 дней после дня его официального опубликования.

И.о. министра



И.Н. Ясырева

Приложение 1  
к приказу Министерства  
культуры, молодежной  
политики и массовых  
коммуникаций Пермского  
края  
от  
№

**ОПИСАНИЕ ГРАНИЦ**  
территории объекта археологического наследия –  
памятника «Шабуничи I, поселение»

Объект археологического наследия – памятник «Шабуничи I, поселение» (далее – объект археологического наследия) расположен по адресу: Пермский край, Краснокамский муниципальный район, ст. Шабуничи, в 5 км к югу, устье р. Пальта (Пермский край, Краснокамский муниципальный район, ст. п. Шабуничи, в 2,7 км к югу).

Точка 1 границ территории объекта археологического наследия имеет общегеографические координаты 58°6'40.64" с.ш., 55°40'50.59" в.д.

Граница территории объекта археологического наследия проходит: от точки 1 на восток 424,65 м до точки 2; от точки 2 на юг-юго-восток 108,40 м до точки 3; от точки 3 на запад-юго-запад 456,26 м до точки 4, от точки 4 на север 134,84 м до точки 1.

Координаты характерных точек  
границы территории объекта археологического наследия

| Наименование<br>характерных точек<br>границы | Координаты характерных точек границы<br>(МСК 59) |            |
|--|--|------------|
|  | X  | Y          |
| 1  | 529344.35  | 2198842.10 |
| 2  | 529439.29  | 2199256.00 |
| 3  | 529338.53  | 2199295.98 |
| 4  | 529210.46  | 2198858.06 |

Приложение 2  
к приказу Министерства  
культуры, молодежной  
политики и массовых  
коммуникаций Пермского  
края  
от  
№

ПЛАН ГРАНИЦ  
территории объекта археологического наследия –  
памятника «Шабуничи I, поселение»



Масштаб 1:10000

Приложение 3  
к приказу Министерства  
культуры, молодежной  
политики и массовых  
коммуникаций Пермского  
края  
от  
№

**РЕЖИМ ИСПОЛЬЗОВАНИЯ**  
территории объекта археологического наследия –  
памятника «Шабуничи I, поселение»

На территории объекта археологического наследия – памятника «Шабуничи I, поселение» (далее - памятник) разрешается:

проведение работ по изучению памятника, включая работы, имеющие целью поиск и изъятие археологических предметов, на основании разрешения (открытого листа), выданного федеральным органом охраны объектов культурного наследия;

проведение работ по сохранению памятника на основании согласованных с уполномоченным органом в области сохранения, использования, популяризации и охраны объектов культурного наследия обязательных разделов об обеспечении сохранности памятника в проектах проведения земляных, строительных, мелиоративных, хозяйственных работ, работ по использованию лесов и иных работ в границах территории памятника, или проектов обеспечения сохранности памятника либо планов проведения спасательных археологических полевых работ;

проведение земляных, строительных, мелиоративных, хозяйственных работ, работ по использованию лесов и иных работ при условии обеспечения сохранности памятника;

хозяйственная деятельность, не противоречащая требованиям обеспечения сохранности памятника и позволяющая обеспечить функционирование памятника в современных условиях;

проведение мероприятий по музеефикации памятника;

организация обеспечения в соответствии с действующим законодательством свободного доступа граждан к памятнику;

установка мемориальных и информационных знаков.



Приложение 4  
к приказу Министерства  
культуры, молодежной  
политики и массовых  
коммуникаций Пермского  
края  
от  
№

## ПРЕДМЕТ ОХРАНЫ

объекта археологического наследия –  
памятника «Шабуничи I, поселение»

Предметом охраны объекта археологического наследия - памятника «Шабуничи I, поселение» являются:

земельный участок, расположенный на песчаной дюне левого берега р. Черная, левого притока р. Сюзва;

расположенные под дерновым слоем супесчаные и суглинистые пласты грунтов различных оттенков с углистыми, зольными и иными включениями, образовавшиеся в процессе деятельности человека более чем сто лет назад и содержащие в себе археологические предметы;

полностью или частично скрытые в земле остатки и фрагменты хозяйственных, производственных, ритуальных и иных сооружений, созданных человеком более чем сто лет назад (очаги, погребения, жилища, зольники, ямы и иные объекты);

полностью или частично скрытые в земле, а также находящиеся на поверхности земли археологические предметы, в том числе целые либо фрагментированные предметы, созданные человеком более чем сто лет назад, изготовленные из глины, камня, стекла, кости, металлов и из иных материалов: украшения, предметы быта, вооружения, орудия и отходы производств, предметы религиозных культов, а также остеологический материал.

Карта (план) границ объекта землеустройства: Зона с особыми условиями использования территории объекта культурного наследия (памятник археологии) "Шабуничи I, поселение"

Местоположение объекта землеустройства: Пермский край, Краснокамский район, ст. Шабуничи, в 5 км к югу, устье р. Пальта

Площадь объекта землеустройства: 53089 кв.м.



Геодетические данные

| № линии | Дирекционный угол | Длина линии |
|---------|-------------------|-------------|
| 1-2     | 77°04'51"         | 424,65      |
| 2-3     | 158°21'27"        | 108,40      |
| 3-4     | 253°41'54"        | 456,26      |
| 4-1     | 353°12'08"        | 134,84      |

Условные обозначения:

- вновь образованная часть границы, сведения о которой достаточны для определения ее местоположения
- — характерная точка границы, сведения о которой позволяют однозначно определить ее положение на местности
- 1 — обозначение новой характерной точки границы объекта землеустройства

|   |   |               |  |
|---|---|---------------|--|
| Исполнитель                                 | ФГУП "Ростехинвентаризация-Федеральное БТИ"                                       |               |  |
| Заказчик                                    | Министерство культуры, молодежной политики и массовых коммуникаций Пермского края |               |  |
| Карта (план) границ объекта землеустройства |   |               |  |
| Руководитель ЦКРиИИ                         | А. В. Садыков   | М 1:10000     |  |
| Исполнитель                                 | Д. Х. Киямова   | 09.11.2012 г. |  |



✓ Массинчук И.  
06.04.2015

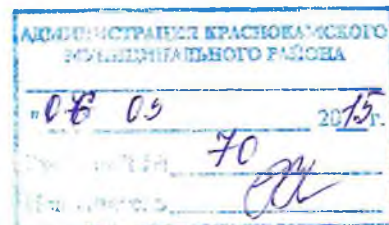
МИНИСТЕРСТВО КУЛЬТУРЫ, МОЛОДЕЖНОЙ ПОЛИТИКИ  
И МАССОВЫХ КОММУНИКАЦИЙ ПЕРМСКОГО КРАЯ

П Р И К А З

28.04.2015

№ СЭД-27-01-10-159

Об установлении границ территории, предмета охраны и режима использования территории объекта археологического наследия – памятника "Шабуничи I, поселение"



В соответствии со статьями 5.1, 9.1, 33 Федерального закона от 25 июня 2002 г. № 73-ФЗ «Об объектах культурного наследия (памятниках истории и культуры) народов Российской Федерации», статьёй 17 Федерального закона от 22 октября 2014 г. № 315-ФЗ «О внесении изменений в Федеральный закон "Об объектах культурного наследия (памятниках истории и культуры) народов Российской Федерации" и отдельные законодательные акты Российской Федерации», Положением о Министерстве культуры, молодежной политики и массовых коммуникаций Пермского края, утвержденным Постановлением Правительства Пермского края от 13 декабря 2007 г. № 331-п

ПРИКАЗЫВАЮ:

1. Установить границы территории объекта археологического наследия – памятника «Шабуничи I, поселение», расположенного по адресу: Пермский край, Краснокамский муниципальный район, ст. Шабуничи, в 5 км к югу, устье р. Пальта (Пермский край, Краснокамский муниципальный район, ст. п. Шабуничи, в 2,7 км к югу) (далее – объект археологического наследия), утвердив их согласно приложениям 1, 2 к настоящему приказу.

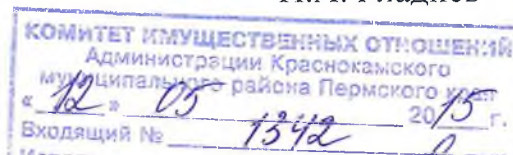
2. Установить режим использования территории объекта археологического наследия бессрочно согласно приложению 3 к настоящему приказу.

3. Установить предмет охраны объекта археологического наследия согласно приложению 4 к настоящему приказу.

4. Настоящий приказ вступает в силу через 10 дней после дня его официального опубликования.

Министр

И.А. Гладнев



Приложение 1  
к приказу Министерства  
культуры, молодежной  
политики и массовых  
коммуникаций Пермского  
края  
от 28.04.2015  
№ СЭД-27-01-10-159

**ОПИСАНИЕ ГРАНИЦ**  
территории объекта археологического наследия –  
памятника «Шабуничи I, поселение»

Объект археологического наследия – памятник «Шабуничи I, поселение» (далее – объект археологического наследия) расположен по адресу: Пермский край, Краснокамский муниципальный район, ст. Шабуничи, в 5 км к югу, устье р. Пальта (Пермский край, Краснокамский муниципальный район, ст. п. Шабуничи, в 2,7 км к югу).

Точка 1 границ территории объекта археологического наследия имеет общегеографические координаты 58°6'40.64" с.ш., 55°40'50.59" в.д.

Граница территории объекта археологического наследия проходит: от точки 1 на восток 424,65 м до точки 2; от точки 2 на юг-юго-восток 108,40 м до точки 3; от точки 3 на запад-юго-запад 456,26 м до точки 4, от точки 4 на север 134,84 м до точки 1.

Координаты характерных точек  
границы территории объекта археологического наследия

| Наименование<br>характерных точек<br>границы | Координаты характерных точек границы<br>(МСК 59) |            |
|--|--|------------|
|  | X  | Y          |
| 1  | 529344.35  | 2198842.10 |
| 2  | 529439.29  | 2199256.00 |
| 3  | 529338.53  | 2199295.98 |
| 4  | 529210.46  | 2198858.06 |

Приложение 2  
к приказу Министерства  
культуры, молодежной  
политики и массовых  
коммуникаций Пермского  
края  
от 28.04.2015  
№ СЭД-27-01-10-159

ПЛАН ГРАНИЦ  
территории объекта археологического наследия –  
памятника «Шабуничи I, поселение»



Масштаб 1:10000

Приложение 3  
к приказу Министерства  
культуры, молодежной  
политики и массовых  
коммуникаций Пермского  
края  
от 28.04.2015  
№ СЭД-27-01-10-159

**РЕЖИМ ИСПОЛЬЗОВАНИЯ**  
территории объекта археологического наследия –  
памятника «Шабуничи I, поселение»

На территории объекта археологического наследия – памятника «Шабуничи I, поселение» (далее - памятник) разрешается:

проведение работ по изучению памятника, включая работы, имеющие целью поиск и изъятие археологических предметов, на основании разрешения (открытого листа), выданного федеральным органом охраны объектов культурного наследия;

проведение работ по сохранению памятника на основании согласованных с уполномоченным органом в области сохранения, использования, популяризации и охраны объектов культурного наследия обязательных разделов об обеспечении сохранности памятника в проектах проведения земляных, строительных, мелиоративных, хозяйственных работ, работ по использованию лесов и иных работ в границах территории памятника, или проектов обеспечения сохранности памятника либо планов проведения спасательных археологических полевых работ;

проведение земляных, строительных, мелиоративных, хозяйственных работ, работ по использованию лесов и иных работ при условии обеспечения сохранности памятника;

хозяйственная деятельность, не противоречащая требованиям обеспечения сохранности памятника и позволяющая обеспечить функционирование памятника в современных условиях;

проведение мероприятий по музеефикации памятника;

организация обеспечения в соответствии с действующим законодательством свободного доступа граждан к памятнику;

установка мемориальных и информационных знаков.

Приложение 4  
к приказу Министерства  
культуры, молодежной  
политики и массовых  
коммуникаций Пермского  
края  
от 28.04.2015  
№ СЭД-27-01-10-159

## ПРЕДМЕТ ОХРАНЫ

объекта археологического наследия –  
памятника «Шабуничи I, поселение»

Предметом охраны объекта археологического наследия - памятника «Шабуничи I, поселение» являются:

земельный участок, расположенный на песчаной дюне левого берега р. Черная, левого притока р. Сюзва;

расположенные под дерновым слоем супесчаные и суглинистые пласты грунтов различных оттенков с углистыми, зольными и иными включениями, образовавшиеся в процессе деятельности человека более чем сто лет назад и содержащие в себе археологические предметы;

полностью или частично скрытые в земле остатки и фрагменты хозяйственных, производственных, ритуальных и иных сооружений, созданных человеком более чем сто лет назад (очаги, погребения, жилища, зольники, ямы и иные объекты);

полностью или частично скрытые в земле, а также находящиеся на поверхности земли археологические предметы, в том числе целые либо фрагментированные предметы, созданные человеком более чем сто лет назад, изготовленные из глины, камня, стекла, кости, металлов и из иных материалов: украшения, предметы быта, вооружения, орудия и отходы производств, предметы религиозных культов, а также остеологический материал.



✓ *Министру культуры АВ*  
*Григорьев*  
*30.04.2015*


МИНИСТЕРСТВО КУЛЬТУРЫ, МОЛОДЕЖНОЙ ПОЛИТИКИ  
И МАССОВЫХ КОММУНИКАЦИЙ ПЕРМСКОГО КРАЯ

П Р И К А З

24.04.2015

№ СЭД-27-01-10-148

Об установлении границ территории, предмета охраны и режима использования территории объекта археологического наследия – памятника "Широкие Луга I, селище"



В соответствии со статьями 5.1, 9.1, 33 Федерального закона от 25 июня 2002 г. № 73-ФЗ «Об объектах культурного наследия (памятниках истории и культуры) народов Российской Федерации», статьёй 17 Федерального закона от 22 октября 2014 г. № 315-ФЗ «О внесении изменений в Федеральный закон "Об объектах культурного наследия (памятниках истории и культуры) народов Российской Федерации" и отдельные законодательные акты Российской Федерации», Положением о Министерстве культуры, молодежной политики и массовых коммуникаций Пермского края, утвержденным Постановлением Правительства Пермского края от 13 декабря 2007 г. № 331-п

ПРИКАЗЫВАЮ:

1. Установить границы территории объекта археологического наследия – памятника «Широкие Луга I, селище», расположенного по адресу: Пермский край, Краснокамский муниципальный район, 1,4 км к северо-востоку от д. Волеги Майской с/а, лев. берег р. Сын, лев. притока р. Сюзьва (Пермский край, Краснокамский муниципальный район, 1,4 км к северо-востоку от д. Волеги, левый берег р. Сын, левого притока р. Сюзьва) (далее – объект археологического наследия), утвердив их согласно приложениям 1, 2 к настоящему приказу.
2. Установить режим использования территории объекта археологического наследия бессрочно согласно приложению 3 к настоящему приказу.
3. Установить предмет охраны объекта археологического наследия согласно приложению 4 к настоящему приказу.
4. Настоящий приказ вступает в силу через 10 дней после дня его официального опубликования.

Министр

И.А. Гладнев



Приложение 1  
к приказу Министерства  
культуры, молодежной  
политики и массовых  
коммуникаций Пермского  
края  
от 24.04.2015  
№ СЭД-27-01-10-148

**ОПИСАНИЕ ГРАНИЦ**  
территории объекта археологического наследия –  
памятника «Широкие Луга I, селище»

Объект археологического наследия – памятник «Широкие Луга I, селище» (далее – объект археологического наследия) расположен по адресу: Пермский край, Краснокамский муниципальный район, 1,4 км к северо-востоку от д. Волеги Майской с/а, лев. берег р. Сын, лев. притока р. Сюзьва (Пермский край, Краснокамский муниципальный район, 1,4 км к северо-востоку от д. Волеги, левый берег р. Сын, левого притока р. Сюзьва).

Точка 1 границ территории объекта археологического наследия имеет общегеографические координаты 58°6'55.66" с.ш., 55°36'15.70" в.д.

Граница территории объекта археологического наследия проходит: от точки 1 на восток 26,29 м до точки 2; от точки 2 на юг 92,17 м до точки 3; от точки 3 на запад-северо-запад 26,07 м до точки 4; от точки 4 на север-северо-запад 46,09 м до точки 5; от точки 5 на северо-восток 47,07 м до точки 1.

Координаты характерных точек  
границы территории объекта археологического наследия

| Наименование<br>характерных точек<br>границы | Координаты характерных точек границы<br>(МСК 59) |            |
|--|--|------------|
|  | Х  | У          |
| 1  | 529868.68  | 2194347.98 |
| 2  | 529867.83  | 2194374.26 |
| 3  | 529779.06  | 2194349.44 |
| 4  | 529790.52  | 2194326.02 |
| 5  | 529835.24  | 2194314.85 |

Приложение 2  
к приказу Министерства  
культуры, молодежной  
политики и массовых  
коммуникаций Пермского  
края  
от 24.04.2015  
№ ССД-27-01-10-148

ПЛАН ГРАНИЦ  
территории объекта археологического наследия –  
памятника «Широкие Луга I, селище»



Масштаб 1:5000

Приложение 3  
к приказу Министерства  
культуры, молодежной  
политики и массовых  
коммуникаций Пермского  
края  
от 24.04.2015  
№ СЭД-27-01-10-148

**РЕЖИМ ИСПОЛЬЗОВАНИЯ**  
территории объекта археологического наследия –  
памятника «Широкие Луга I, селище»

На территории объекта археологического наследия – памятника «Широкие Луга I, селище» (далее - памятник) разрешается:

проведение работ по изучению памятника, включая работы, имеющие целью поиск и изъятие археологических предметов, на основании разрешения (открытого листа), выданного федеральным органом охраны объектов культурного наследия;

проведение работ по сохранению памятника на основании согласованных с уполномоченным органом в области сохранения, использования, популяризации и охраны объектов культурного наследия обязательных разделов об обеспечении сохранности памятника в проектах проведения земляных, строительных, мелиоративных, хозяйственных работ, работ по использованию лесов и иных работ в границах территории памятника, или проектов обеспечения сохранности памятника либо планов проведения спасательных археологических полевых работ;

проведение земляных, строительных, мелиоративных, хозяйственных работ, работ по использованию лесов и иных работ при условии обеспечения сохранности памятника;

хозяйственная деятельность, не противоречащая требованиям обеспечения сохранности памятника и позволяющая обеспечить функционирование памятника в современных условиях;

проведение мероприятий по музеефикации памятника;

организация обеспечения в соответствии с действующим законодательством свободного доступа граждан к памятнику;

установка мемориальных и информационных знаков.

Приложение 4  
к приказу Министерства  
культуры, молодежной  
политики и массовых  
коммуникаций Пермского  
края  
от 24.04.2015  
№ ССД-27-01-10-148

#### ПРЕДМЕТ ОХРАНЫ

объекта археологического наследия –  
памятника «Широкие Луга I, селище»

Предметом охраны объекта археологического наследия - памятника «Широкие Луга I, селище» являются:

земельный участок, занимающий террасу на левом берегу р. Сын, левого притока р. Сюзва, ограниченный с запада руслом реки;

расположенные под дерновым слоем супесчаные и суглинистые пласты грунтов различных оттенков с углистыми, зольными и иными включениями, образовавшиеся в процессе деятельности человека более чем сто лет назад и содержащие в себе археологические предметы;

полностью или частично скрытые в земле остатки и фрагменты хозяйственных, производственных, ритуальных и иных сооружений, созданных человеком более чем сто лет назад (очаги, погребения, жилища, зольники, ямы и иные объекты);

полностью или частично скрытые в земле, а также находящиеся на поверхности земли археологические предметы, в том числе целые либо фрагментированные предметы, созданные человеком более чем сто лет назад, изготовленные из глины, камня, стекла, кости, металлов и из иных материалов: украшения, предметы быта, вооружения, орудия и отходы производств, предметы религиозных культов, а также остеологический материал.