



Росреестр



Роскадастр

# Об услугах ППК «Роскадастр» в рамках социальной газификации


*Единый  
оператор  
данных  
кадастра  
и картографии*

Генеральный директор ППК «Роскадастр»

Жданов Владислав Леонидович



# ПРЕИМУЩЕСТВА ППК «РОСКАДАСТР»



## СРОКИ

Оперативный доступ к информации и архивам минимизирует сроки выполнения работ



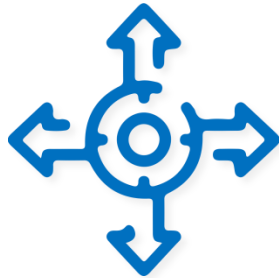
## СТОИМОСТЬ

Наличие современного оборудования, снижение издержек на обработку информации минимизирует стоимость



## КАЧЕСТВО РАБОТ

Высокая оснащенность и штат квалифицированных сотрудников обеспечивают высокое качество работ



## ОПЫТ

Многолетний опыт работы на рынке земельно-имущественных отношений  
Работа с объектами любой сложности



## ВЗАИМОДЕЙСТВИЕ

Взаимодействие с органами власти и местного самоуправления, доступ ко всем источникам данных – инструмент решения вопросов



## ТЕХНОЛОГИЧНОСТЬ

Повышение эффективности цифровизации сферы управления пространственными данными, земельными ресурсами и недвижимым имуществом



# УЧАСТИЕ ППК «РОСКАДАСТР» В СОЦИАЛЬНОЙ ГАЗИФИКАЦИИ

**1** Информирование представителей садоводческих, дачных и огородных объединений о возможности оказания услуг ППК «Роскадастр»

**2** Создание «базовой тарифной сетки» на виды услуг на уровне субъекта РФ

**3** Назначение ответственных лиц за направление в каждой филиале Компании

**4** Оперативное взаимодействие на местах с заинтересованными лицами



# ВИДЫ УСЛУГ ППК «РОСКАДАСТР»

## БАЗОВЫЕ

подготовка ситуационного плана к заявке на газификацию



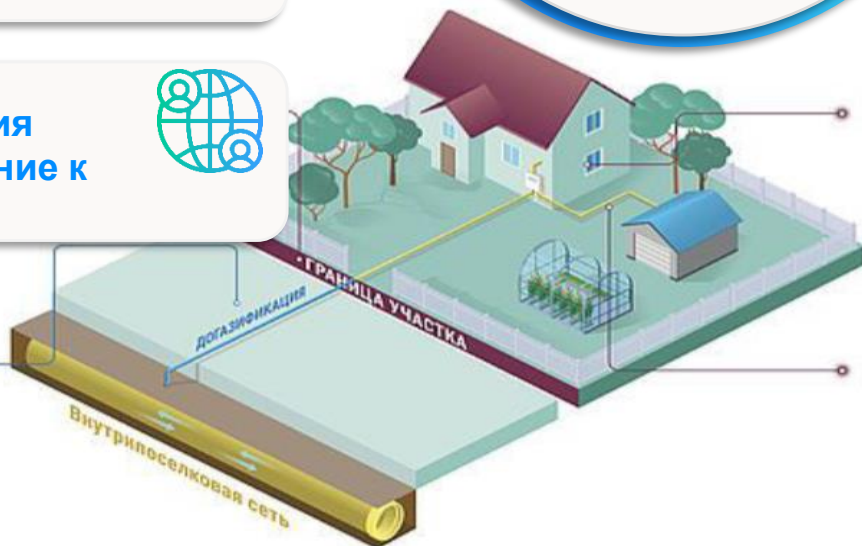
топографический план участка в масштабе 1:500 к проекту газификации



техническая документация (поэтажный план) на здание к проекту газификации



Технологическое присоединение к сетям газораспределения (без привлечения средств потребителя)



## ППК «РОСКАДАСТР»

предприятие полного цикла

## ДОПОЛНИТЕЛЬНЫЕ



подготовка заключений по обследованию технического состояния объекта (перевода нежилого дома в жилой)



кадастровые работы по уточнению местоположения границ СНТ, относящихся к имуществу общего пользования



кадастровые работы по установлению сервитута для магистрального газопровода на территории земель общего пользования СНТ



кадастровые работы по уточнению границ земельных участков в СНТ

Схема догазификации типичного земельного участка



Росреестр



Роскадастр

# Спасибо за внимание!



ROSREESTR.GOV.RU



TELEGRAM

