



Акционерное общество  
«Коммунальные электрические сети  
Краснокамского муниципального  
района»

Юридический адрес: 617060, Пермский край,  
г. Краснокамск, ул. Коммунистическая, 18,  
Почтовый адрес: 614068, г. Пермь, ул. Крисанова, 15  
тел/факс + (342) 206-88-07, E-mail: kkes@mail.ru  
ОГРН 1165958089571  
ИНН / КПП 5916031670 / 591601001

09.04.2021 № 356

на № 409 от 01.02.2021 г.

Катаевой РР

Председателю комитета земельных и  
имущественных отношений администрации  
Краснокамского городского округа  
Р.Р. Петрову

пр-т Маяковского, 11, г. Краснокамск,  
Пермский край, 617060  
E-mail: kio\_krasnokamsk@mail.ru

Уважаемый Равиль Рашитович!

В ответ на Ваше обращение сообщаем, что техническая возможность для подключения объектов капитального строительства на земельных участках по адресам:

- 1) Пермский край, г. Краснокамск, ул. Уральская, з/у 10, с кадастровым номером 59:07:0010318:1539, площадью 4529 кв.м для строительства многоэтажного жилого дома,
  - 2) Пермский край, г. Краснокамск, ул. Чапаева, з/у 30, с кадастровым номером 59:07:0010602:656, площадью 2730 кв.м с видом разрешенного использования – многоэтажная жилая застройка,
  - 3) Пермский край, г. Краснокамск, ул. Чапаева, з/у 28, с кадастровым номером 59:07:0010602:655, площадью 2724 кв.м с видом разрешенного использования – многоэтажная жилая застройка,
  - 4) Пермский край, г. Краснокамск, ул. Коммунистическая, 4, с кадастровым номером 59:07:0010612:433, площадью 1693 кв.м для строительства многоэтажного жилого дома,
  - 5) Пермский край, г. Краснокамск, ул. Карла Маркса, 61 с кадастровым номером 59:07:0010612:434, площадью 2326 кв.м для строительства многоэтажного жилого дома,
  - 6) Пермский край, г. Краснокамск, ул. Карла Маркса, 69, с кадастровым номером 59:07:0011001:755, площадью 1744 кв.м для строительства многоэтажного жилого дома,
  - 7) Пермский край, г. Краснокамск, ул. Карла Маркса, 71, с кадастровым номером 59:07:0011001:756, площадью 2554 кв.м для строительства многоэтажного жилого дома,
  - 8) Пермский край, г. Краснокамск, ул. Карла Маркса, 36, с кадастровым номером 59:07:0010603:7, площадью 2760 кв.м для среднеэтажной жилой застройки,
  - 9) Пермский край, г. Краснокамск, с кадастровым номером 59:07:0010603:713, площадью 2528 кв.м для среднеэтажной жилой застройки,
  - 10) Пермский край, г. Краснокамск, мкр Центральный, с кадастровым номером 59:07:0010602:517, площадью 9097 кв.м, для многоэтажной жилой застройки,
  - 11) Пермский край, г. Краснокамск, мкр Центральный, с кадастровым номером 59:07:0010602:2, площадью 8886 кв.м многоэтажной жилой застройки
- к электрическим сетям АО «Коммунальные электрические сети Краснокамского муниципального района» имеется.

Для осуществления технологического присоединения необходимо обратиться в АО «КЭС КМР» с заявкой на технологическое присоединение.

Размер платы за технологическое присоединение определяется в соответствии с Постановлением Министерства тарифного регулирования и энергетики Пермского края от 29.12.2020 г. № 171-тп «Об установлении платы за технологическое присоединение к

12 04  
1562


электрическим сетям территориальных сетевых организаций Пермского края на 2021 год»

В районах границ и в границах данных земельных участков проходят сети электроснабжения, находящихся в ведение АО «КЭС КМР». Так, по границе земельного участка с кадастровым номером 59:07:0010318:1539 проходят КЛ-6 кВ, КЛ-0,4 кВ; по земельному участку с кадастровым номером 59:07:0010602:656 проходит ВЛ-0,4 кВ; по земельному участку с кадастровым номером 59:07:0010602:655 проходит ВЛ-0,4 кВ; по земельному участку с кадастровым номером 59:07:0010612:433 проходит ВЛ-0,4 кВ; по земельному участку с кадастровым номером 59:07:0010612:434 проходит ВЛ-0,4 кВ и абонентские КЛ-0,4 кВ; по земельному участку с кадастровым номером 59:07:0011001:755 проходит ВЛ-0,4 кВ; по земельному участку с кадастровым номером 59:07:0011001:756 проходит ВЛ-0,4 кВ; по земельным участкам с кадастровыми номерами 59:07:0010603:7 и 59:07:0010603:713 проходят 2КЛ-0,4 кВ и абонентская ВКЛ-0,4 кВ; в границах земельного участка с кадастровым номером 59:07:0010602:517 проходят 3КЛ-6 кВ; в границах земельного участка с кадастровым номером 59:07:0010602:2 проходит КЛ-6 кВ.

Дополнительной информацией о сетях сторонних организаций или физических лиц не владеем.

Приложение: схемы с нанесенными ЛЭП – 11 экз.

Генеральный директор



А.В. Иванов

Т.В. Нижегородова  
8 (34273) 4-70-46



# МУНИЦИПАЛЬНОЕ УНИТАРНОЕ ПРЕДПРИЯТИЕ «КРАСНОКАМСКИЙ ВОДОКАНАЛ»

ИНН 5916033317 ; КПП 591601001 , ОГРН 1175958039619  
617062, Пермский край, г. Краснокамск, ул. Промышленная, 5  
тел.(34273) 2-49-04, факс.2-49-01; эл. почта: vodokanalkrk@yandex.ru

253 № 17.02.2021  
На № 410 от 01.02.2020 г.

Председателю комитета  
земельных и имущественных  
отношений администрации  
Краснокамского городского округа  
Р.Р. Петрову

Уважаемый Равиль Рашитович!

Предоставляем информацию о технической возможности подключения к сетям водоснабжения и водоотведения для объектов капитального строительства по адресам:

1. Г. Краснокамск, ул. Уральская, з/у 10, участок с кадастровым номером 59:07:0010318:1539:

- возможность подключения к сетям водоснабжения - есть;
- возможность подключения к сетям водоотведения - есть.

2. Г. Краснокамск, ул. Чапаева, з/у 30, участок с кадастровым номером 59:07:0010602:656:

- возможность подключения к сетям водоснабжения - есть;
- возможность подключения к сетям водоотведения - есть.

3. Г. Краснокамск, ул. Чапаева, з/у 28, участок с кадастровым номером 59:07:0010602:655:

- возможность подключения к сетям водоснабжения - есть;
- возможность подключения к сетям водоотведения - есть.

4. Г. Краснокамск, ул. Коммунистическая, 4, участок с кадастровым номером 59:07:0010612:433:

- возможность подключения к сетям водоснабжения - есть;
- возможность подключения к сетям водоотведения - есть.

5. Г. Краснокамск, ул. Карла Маркса, 61, на земельном участке с кадастровым номером 59:07:0010612:434:

- возможность подключения к сетям водоснабжения - есть;
- возможность подключения к сетям водоотведения - есть.

6. Г. Краснокамск, ул. Карла Маркса, 69, на земельном участке с кадастровым номером 59:07:0011001:755:

- возможность подключения к сетям водоснабжения - есть;
- возможность подключения к сетям водоотведения - есть.

7. Г. Краснокамск, ул. Карла Маркса, 71, на земельном участке с кадастровым номером 59:07:0011001:756:

- возможность подключения к сетям водоснабжения - есть;
- возможность подключения к сетям водоотведения - есть.

8. Г. Краснокамск, ул. Карла Маркса, 36, на земельном участке с кадастровым номером 59:07:0010603:7:

- возможность подключения к сетям водоснабжения - есть;
- возможность подключения к сетям водоотведения - есть.

9. Г. Краснокамск, участок с кадастровым номером 59:07:0010603:713:

- возможность подключения к сетям водоснабжения - есть;
- возможность подключения к сетям водоотведения - есть.

10. Г. Краснокамск, м/р Центральный, с кадастровым номером 59:07:0010602:517:

- возможность подключения к сетям водоснабжения - есть;
- возможность подключения к сетям водоотведения - есть.

11. Г. Краснокамск, м/р-Центральный, с кадастровым номером 59:07:0010602:2:

- возможность подключения к сетям водоснабжения - есть;
- возможность подключения к сетям водоотведения - есть.

Приложение: схемы сетей - на 11 л. в 1 экз.

С уважением,  
директор



П.Н. Мосюр



ул. Сибирская, 67, г. Пермь, Россия, 614039  
тел. +7 (342) 243- 7859, факс +7 (342) 243-6177  
www.tplusgroup.ru; e-mail: psk2@tplusgroup.ru

02.03.2021 № 510191-04-00893

на № 51000-13-02367 от 12.02.2021

Председателю комитета земельных и  
имущественных отношений администрации  
Краснокамского городского округа Пермского  
края

Р. Р. Петрову

пр. Маяковского, 11, г. Краснокамск  
Пермского края, 617060,  
тел./факс: (34273) 4-46-17

e-mail: kio\_krasnokamsk@mail.ru


**Технические условия подключения к тепловым сетям**

г. Пермь

1. Заказчик: Комитет земельных и имущественных отношений администрации Краснокамского городского округа Пермского края.
2. Подключаемый объект: Объект капитального строительства, расположенный по адресу: Пермский край, Краснокамский городской округ, г. Краснокамск, ул. Чапаева, з/у 28, на земельном участке с кадастровым номером 59:07:0010602:655, площадью 2724 кв.м., с видом разрешенного использования – многоэтажная жилая застройка,
3. Источник теплоснабжения: ТЭЦ-5
4. Возможные точки присоединения к тепловым сетям: Т-1-38-2-8 на тепловой сети М5-01 (разв.) 2Ду100
5. Тепловая нагрузка в возможных точках подключения: Q<sub>макс.</sub> = 0,1 Гкал/ч
6. Срок подключения к тепловым сетям: не определен.
7. Информация о плате за подключение:
  - подключение объекта капитального строительства к сетям инженерно-технического обеспечения осуществляется на основании договора, порядок заключения и исполнения указанного договора, существенные условия такого договора, права и обязанности сторон определяются в соответствии с законодательством Российской Федерации;
  - нормативный срок подключения: в соответствии с п. 42 Постановления Правительства РФ № 787 от 05.07.2018г.
  - информация о порядке определения размера платы за подключение: тариф, установленный Министерством тарифного регулирования и энергетики Пермского края.
8. Срок действия технических условий: в соответствии с п. 10в, п. 13 Постановления Правительства РФ № 787 от 05.07.2018
9. Подключение возможно при наличии полосы отвода для строительства тепловой сети от точки подключения (п. 4) до границы земельного участка подключаемого объекта.

Технический директор – главный инженер

С. В. Гужев





Акционерное общество  
«Газпром газораспределение Пермь»  
(АО «Газпром газораспределение Пермь»)

### Краснокамский филиал

ул. Геофизиков, д. 5, г. Краснокамск,  
Пермский край, Российская Федерация, 617060  
тел.: +7 (34273) 4-30-45, факс: +7 (34273) 7-30-87  
e-mail: post@red.ugaz.ru

ОКПО 03295605, ОГРН 1025900512670, ИНН 5902183841, КПП 591602001

04.06.19. № 967/10.

на № \_\_\_\_\_ от \_\_\_\_\_

Комитет земельных и  
имущественных отношений

Администрации города Краснокамска  
Пермского края

пр. Маяковского, 11, г. Краснокамск, 617060  
тел/ факс 834273-44617  
E-mail kio\_krasnokamsk@mail.ru

Председателю комитета  
Р.Р. Петрову


На Ваш запрос от 23.05.2019 № 04/2477 Краснокамский филиал сообщает, что на указанных в запросе земельных участках по ул. Чапаева, 28, 30 существуют распределительные газопроводы низкого давления, принадлежащие АО «Газпром газораспределение Пермь».

Предоставление данных земельных участков для заявленных целей возможно только при условии выноса существующих газопроводов.

Директор

С.А. Крюков

Бажина И.М. 8-34273-40505







Публичное акционерное общество «Ростелеком»

МАКРОРЕГИОНАЛЬНЫЙ ФИЛИАЛ «УРАЛ»

ПЕРМСКИЙ ФИЛИАЛ

ГОРОДСКОЙ ЦЕНТР ТЕХНИЧЕСКОЙ ЭКСПЛУАТАЦИИ  
ТЕЛЕКОММУНИКАЦИЙ Г. ПЕРМЬ


ул. Крупской, д. 2,  
г. Пермь, Пермский край, Россия, 614060  
тел.: (342) 260-43-30, факс: (342) 290-04-75  
e-mail: perm-ptus@ural.rt.ru, www.rt.ru

**Комитет земельных и  
имущественных отношений  
Администрации города  
Краснокамска  
Пермского края**

**пр. Маяковского,11,  
г. Краснокамск**

№ \_\_\_\_\_  
На № 04/2473 от 23.05.2019

О согласовании земельного участка



На территории земельного участка расположенного по адресу: Пермский край, Краснокамский городской округ, г. Краснокамск, ул. Чапаева, 28 д. с кадастровым номером 59:07:00100602:330 расположена подземная линия связи, а также канализационный колодец связи (ККС № 1425) принадлежащие ПАО «Ростелеком».

1. При использовании земельного участка на основании Постановления Правительства РФ от 09.06.95 № 578 «Правил охраны линий и сооружений связи РФ» охранная зона линий связи составляет 2м по обе стороны от оси прохождения кабеля.
2. Все земляные работы в охранных зонах кабелей связи производить только в присутствии представителей ПАО «Ростелеком» с предварительной шурфовкой.
3. При производстве земляных работ обеспечить сохранность действующих сетей ПАО «Ростелеком». В случае нарушения существующих кабельных линий связи восстановление осуществить и за счёт средств заказчика.
4. По окончании работ исполнительную документацию на места пересечений и сближений передать в Линейно-технический цех – Краснокамский район..
5. В случае обнаружения при выполнении земляных работ кабельных линий связи, не обозначенных в плане застройки, необходимо прекратить земляные работы, принять неотложные меры по предохранению обнаруженных подземных кабелей связи от повреждений и вызвать на место работ представителя предприятия, эксплуатирующего эти линии связи.
6. При повреждении кабельной линии связи немедленно сообщить о повреждении предприятию связи по телефонам: (34273)74026;73664 (сотовый телефон 9519598811;9526447298). Оказать помощь в быстрой ликвидации аварии, включая выделение рабочей силы и механизмов. Неприятие указанных мер

является основанием для предъявления претензии владельцем поврежденной линии связи.

С уважением,

Начальник ЛТЦ – Краснокамский район



**В. В. Жилин**

