



Акционерное общество  
«Коммунальные электрические сети  
Краснокамского муниципального  
района»

Юридический адрес: 617060, Пермский край,  
Краснокамск, ул. Коммунистическая, 18,  
Почтовый адрес: 614068, г. Пермь, ул. Крисанова, 15  
телефон + (342) 206-83-07, E-mail: kkges@inbox.ru  
ОГРН 1165958089571  
ИНН / КПП 5916031670 / 591601001

09.04.2021 № 356

на № 409 от 01.02.2021 г.

*Карачевый В.В.*

Председателю комитета земельных и  
имущественных отношений администрации  
Краснокамского городского округа  
Р.Р. Петрову

пр-т Мяковского, 11, г. Краснокамск,  
Пермский край, 617060  
E-mail: kio\_krasnokamsk@mail.ru

Уважаемый Равиль Рашитович!

В ответ на Ваше обращение сообщаем, что техническая возможность для подключения объектов капитального строительства на земельных участках по адресам:

- 1) Пермский край, г. Краснокамск, ул. Уральская, з/у 10, с кадастровым номером 59:07:0010318:1539, площадью 4529 кв.м для строительства многоэтажного жилого дома,
- 2) Пермский край, г. Краснокамск, ул. Чапаева, з/у 30, с кадастровым номером 59:07:0010602:656, площадью 2730 кв.м с видом разрешенного использования – многоэтажная жилая застройка,
- 3) Пермский край, г. Краснокамск, ул. Чапаева, з/у 28, с кадастровым номером 59:07:0010602:655, площадью 2724 кв.м с видом разрешенного использования – многоэтажная жилая застройка,
- 4) Пермский край, г. Краснокамск, ул. Коммунистическая, 4, с кадастровым номером 59:07:0010612:433, площадью 1693 кв.м для строительства многоэтажного жилого дома,
- 5) Пермский край, г. Краснокамск, ул. Карла Маркса, 61, с кадастровым номером 59:07:0010612:434, площадью 2326 кв.м для строительства многоэтажного жилого дома,
- 6) Пермский край, г. Краснокамск, ул. Карла Маркса, 69, с кадастровым номером 59:07:0011001:755, площадью 1744 кв.м для строительства многоэтажного жилого дома,
- 7) Пермский край, г. Краснокамск, ул. Карла Маркса, 71, с кадастровым номером 59:07:0011001:756, площадью 2554 кв.м для строительства многоэтажного жилого дома,
- 8) Пермский край, г. Краснокамск, ул. Карла Маркса, 36, с кадастровым номером 59:07:0010603:7, площадью 2760 кв.м для среднеэтажной жилой застройки,
- 9) Пермский край, г. Краснокамск, с кадастровым номером 59:07:0010603:713, площадью 2528 кв.м для среднеэтажной жилой застройки,
- 10) Пермский край, г. Краснокамск, мкр Центральный, с кадастровым номером 59:07:0010602:517, площадью 9097 кв.м, для многоэтажной жилой застройки,
- 11) Пермский край, г. Краснокамск, мкр Центральный, с кадастровым номером 59:07:0010602:2, площадью 8886 кв.м многоэтажной жилой застройки

к электрическим сетям АО «Коммунальные электрические сети Краснокамского муниципального района» имеется.

Для осуществления технологического присоединения необходимо обратиться в АО «КЭС КМР» с заявкой на технологическое присоединение.

Размер платы за технологическое присоединение определяется в соответствии с Постановлением Министерства тарифного регулирования и энергетики Пермского края от 29.12.2020 г. № 171-тп «Об установлении платы за технологическое присоединение к

18.04  
1662  
2021 г.

электрическим сетям территориальных сетевых организаций Пермского края на 2021 год»

В районах границ и в границах данных земельных участков проходят сети электроснабжения, находящиеся в ведении АО «КЭС КМР». Так, по границе земельного участка с кадастровым номером 59:07:0010318:1539 проходит КЛ-6 кВ, КЛ-0,4 кВ; по земельному участку с кадастровым номером 59:07:0010602:656 проходит ВЛ-0,4 кВ; по земельному участку с кадастровым номером 59:07:0010602:655 проходит ВЛ-0,4 кВ; по земельному участку с кадастровым номером 59:07:0010612:433 проходит ВЛ-0,4 кВ; по земельному участку с кадастровым номером 59:07:0010612:434 проходит ВЛ-0,4 кВ и абонентские КЛ-0,4 кВ; по земельному участку с кадастровым номером 59:07:0011001:755 проходит ВЛ-0,4 кВ; по земельному участку с кадастровым номером 59:07:0011001:756 проходит ВЛ-0,4 кВ; по земельным участкам с кадастровыми номерами 59:07:0010603:7 и 59:07:0010603:713 проходят 2КЛ-0,4 кВ и абонентская ВКЛ-0,4 кВ, в границах земельного участка с кадастровым номером 59:07:0010602:517 проходит 3КЛ-6 кВ; в границах земельного участка с кадастровым номером 59:07:0010602:2 проходит КЛ-6 кВ.

Дополнительной информацией о сетях сторонних организаций или физических лиц не владеем.

Приложение: схемы с нанесенными ЛЭП – 11 экз.

Генеральный директор

А.В. Иванов

Т.В. Нижегородова  
8 (34273) 4-70-46



МУНИЦИПАЛЬНОЕ УНИТАРНОЕ ПРЕДПРИЯТИЕ  
«КРАСНОКАМСКИЙ ВОДОКАНАЛ»

ИНН 5916033317 ; КПП 591601001 , ОГРН 1175958039619  
617062, Пермский край, г. Краснокамск, ул. Промышленная, 5  
тел.(34273) 2-49-04, факс.2-49-01; эл. почта: vodokanalkrk@yandex.ru

258 № 17.02.2021 г.  
На № 410 от 01.02.2020 г.

Председателю комитета  
земельных и имущественных  
отношений администрации  
Краснокамского городского округа  
Р.Р. Петрову

Уважаемый Равиль Рашитович!

Предоставляем информацию о технической возможности подключения к сетям водоснабжения и водоотведения для объектов капитального строительства по адресам:

1. Г. Краснокамск, ул. Уральская, з/у 10, участок с кадастровым номером 59:07:0010318:1539:

- возможность подключения к сетям водоснабжения - есть;
- возможность подключения к сетям водоотведения - есть.

2. Г. Краснокамск, ул. Чапаева, з/у 30, участок с кадастровым номером 59:07:0010602:656:

- возможность подключения к сетям водоснабжения - есть;
- возможность подключения к сетям водоотведения - есть.

3. Г. Краснокамск, ул. Чапаева, з/у 28, участок с кадастровым номером 59:07:0010602:655:

- возможность подключения к сетям водоснабжения - есть;
- возможность подключения к сетям водоотведения - есть.

4. Г. Краснокамск, ул. Коммунистическая, 4, участок с кадастровым номером 59:07:0010612:433:

- возможность подключения к сетям водоснабжения - есть;
- возможность подключения к сетям водоотведения - есть.

5. Г. Краснокамск, ул. Карла Маркса, 61, на земельном участке с кадастровым номером 59:07:0010612:434:

- возможность подключения к сетям водоснабжения - есть;
- возможность подключения к сетям водоотведения - есть.

6. Г. Краснокамск, ул. Карла Маркса, 69, на земельном участке с кадастровым номером 59:07:0011001:755:

- возможность подключения к сетям водоснабжения - есть;
- возможность подключения к сетям водоотведения - есть.

7. Г. Краснокамск, ул. Карла Маркса, 71, на земельном участке с кадастровым номером 59:07:0011001:756:

- возможность подключения к сетям водоснабжения - есть;

- возможность подключения к сетям водоотведения - есть.

8. Г. Краснокамск, ул. Карла Маркса, 36, на земельном участке с кадастровым номером 59:07:0010603:7:

- возможность подключения к сетям водоснабжения - есть;

- возможность подключения к сетям водоотведения - есть.

9. Г. Краснокамск, участок с кадастровым номером 59:07:0010603:713:

- возможность подключения к сетям водоснабжения - есть;

- возможность подключения к сетям водоотведения - есть.

10. Г. Краснокамск, м/р Центральный с кадастровым номером 59:07:0010602:517:

- возможность подключения к сетям водоснабжения - есть;

- возможность подключения к сетям водоотведения - есть.

11. Г. Краснокамск, м/р Центральный, с кадастровым номером 59:07:0010602:2:

- возможность подключения к сетям водоснабжения - есть;

- возможность подключения к сетям водоотведения - есть.

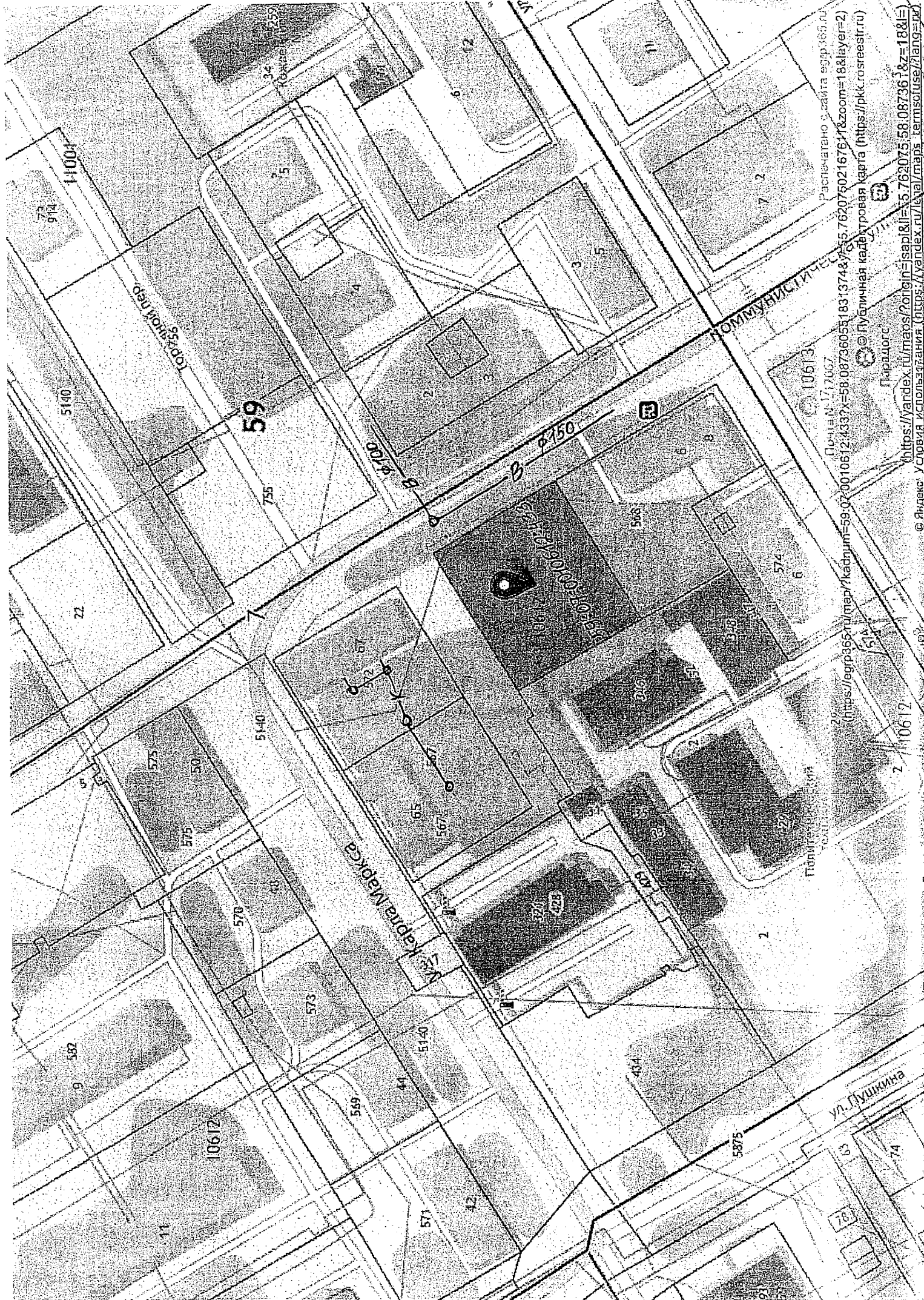
Приложение: схемы сетей - на 11 л. в 1 экз.

С уважением,  
директор



П.Н. Москор

Тупикин А.С.  
т. 8(34273)2-49-03



59

ул. Карла Маркса

КОММУНИСТИЧЕСКАЯ

ул. Лушнина

Распечатано с сайта espp.sbb.ru  
Почта № 171667  
https://yandex.ru/maps/?origin=map&ll=57.6207502167617&zoom=18&layer=2  
https://osrp365.ru/map/?kadrum=59.02.0010612.4337x-58.087360518313744y&5.76207502167617&zoom=18&layer=2  
© Публичная кадастровая карта (https://pkk.rosreestr.ru)  
Парадос

© Яндекс. Услуга и использование (https://yandex.ru/legal/maps\_termsofuse/?lang=ru)

Общество с ограниченной ответственностью  
«Пермская сетевая компания»

ул. Сибирская, 67, г. Пермь, Россия, 614039  
тел. +7 (342) 243-7859, факс +7 (342) 243-6177  
www.tplusgroup.ru; e-mail: psk2@tplusgroup.ru

02.02.2021 № 51000-13-02367-04-00849

на № 51000-13-02367 от 12.02.2021

Председателю комитета земельных и  
имущественных отношений администрации  
Краснокамского городского округа Пермского  
края

Р. Р. Петрову

пр. Маяковского, 11, г. Краснокамск  
Пермского края, 617060,  
тел./факс: (34273) 4-46-17

e-mail: kio\_krasnokamsk@mail.ru

**Технические условия подключения к тепловым сетям**


г. Пермь

1. Заказчик: Комитет земельных и имущественных отношений администрации Краснокамского городского округа Пермского края.
2. Подключаемый объект: Объект капитального строительства, расположенный по адресу: Пермский край, Краснокамский городской округ, г. Краснокамск, ул. Карла Маркса, 61, на земельном участке с кадастровым номером 59:07:0010612:434, площадью 2326 кв.м., предназначенный для строительства многоэтажного жилого дома.
3. Источник теплоснабжения: ТЭЦ-5
4. Возможные точки присоединения к тепловым сетям: Т-1А-7-2 на тепловой сети М5-01 (разв.) 2Ду80
5. Тепловая нагрузка в возможных точках подключения: Омакс. = 0,1 Гкал/ч
6. Срок подключения к тепловым сетям: не определен.
7. Информация о плате за подключение:
  - подключение объекта капитального строительства к сетям инженерно-технического обеспечения осуществляется на основании договора, порядок заключения и исполнения указанного договора, существенные условия такого договора, права и обязанности сторон определяются в соответствии с законодательством Российской Федерации;
  - нормативный срок подключения: в соответствии с п. 42 Постановления Правительства РФ № 787 от 05.07.2018г.
  - информация о порядке определения размера платы за подключение: тариф, установленный Министерством тарифного регулирования и энергетики Пермского края.
8. Срок действия технических условий: в соответствии с п. 10в, п. 13 Постановления Правительства РФ № 787 от 05.07.2018
9. Подключение возможно при наличии полосы отвода для строительства тепловой сети от точки подключения (п. 4) до границы земельного участка подключаемого объекта.

Технический директор – главный инженер

С. В. Гужев

Исп.: Ю. А. Демина тел. +7 (342) 243-7831





Акционерное общество  
«Газпром газораспределение Пермь»  
(АО «Газпром газораспределение Пермь»)

### Краснокамский филиал

ул. Геофизиков, д. 5, г. Краснокамск,  
Пермский край, Российская Федерация, 617060  
тел.: +7 (34273) 4-30-45, факс: +7 (34273) 7-30-87  
e-mail: post@red.ugaz.ru

ОКПО 03295605, ОГРН 1025900512670, ИНН 5902183841, КПП 591602001

11.05.21. № 760/10.  
на № \_\_\_\_\_ от \_\_\_\_\_

*Караевец П*

Комитет земельных и  
имущественных отношений

Администрации города Краснокамска  
Пермского края

пр. Маяковского, 11, г. Краснокамск, 617060  
тел/ факс 834273-44617  
E-mail kio\_krasnokamsk@mail.ru

Председателю комитета  
Р.Р. Петрову

На Ваш запрос от 29.04.2021 №2907 Краснокамский филиал сообщает, что техническая возможность подключения проектируемых объектов капитального строительства на земельных участках в г. Краснокамске по ул. Коммунистическая, 4 и ул. К.Маркса, 61 имеется от существующих распределительных газопроводов низкого давления принадлежащих АО «Газпром газораспределение Пермь»

В дальнейшем, при намерении юридических или физических лиц, являющихся собственниками земельных участков, указанных в запросах, осуществить подключение (технологическое присоединение) к сети газораспределения построенного на своем земельном участке объекта капитального строительства, им необходимо направить в адрес Краснокамского филиала запрос о предоставлении технических условий на подключение (технологическое присоединение) в соответствии со ст. 7 «Правил подключения (технологического присоединения) объектов капитального строительства к сетям газораспределения» утвержденных постановлением Правительства РФ от 30.12.2014 № 1314.

Бланки «Запроса» и «Заявки» с перечнем прилагаемых к ним документов, можно взять в Интернете на сайте АО «Газпром газораспределение Пермь», или в службе «Единое окно» в г. Краснокамске, по ул. Геофизиков, 5 (тел. 834273-74146)

Плата за технологическое присоединение к сетям газораспределения ежегодно определяется Постановлением РСТ Пермского края, на 2021 год плата за

11.05.21. № 760/10.  
*2107*



технологическое присоединение объекта капитального строительства относящегося к I категории составляет 50,0- 80,0 тысяч рублей, ко 2-ой и 3-ей категории определяется по стандартизированным тарифным ставкам или по индивидуальному проекту.

Одновременно сообщаем, что на земельных участках указанных в запросе, сетей газораспределения, принадлежащих АО «Газпром газораспределение Пермь» или обслуживаемых по договору нет.

**Главный инженер**



**А.Н.Чурилов**



Публичное акционерное общество «Ростелеком»

МАКРОРЕГИОНАЛЬНЫЙ ФИЛИАЛ «УРАЛ»

ПЕРМСКИЙ ФИЛИАЛ

ул. Крупской, д.2,  
г. Пермь, Россия, 614060  
тел.: (342) 212-12-13, факс: (342) 236-17-34  
e-mail: perm-mail@ural.rt.ru, www.rt.ru

№ \_\_\_\_\_  
На № 2908 от 29.04.2021

**Комитет земельных и  
имущественных отношений  
Администрации города  
Краснокамска  
Пермского края**

**пр. Маяковского,11,  
г. Краснокамск**

О выдаче заключения

На территории земельного участка, предназначенного для строительства многоквартирного жилого дома, расположенного по адресу: Пермский край, Краснокамский городской округ, г. Краснокамск, ул. Карла Маркса, 61 с кадастровым номером 59:07:0010612:434 проходит подземная кабельная линия связи телефонной канализации ПАО «Ростелеком».

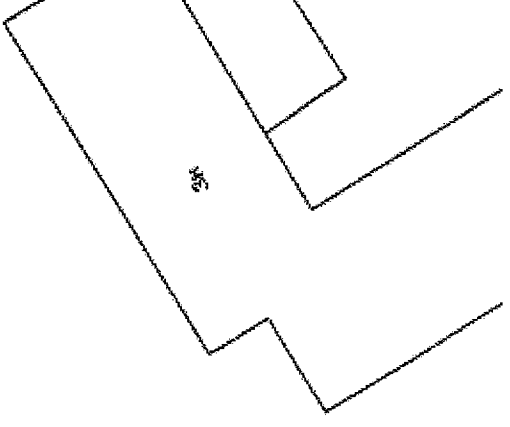
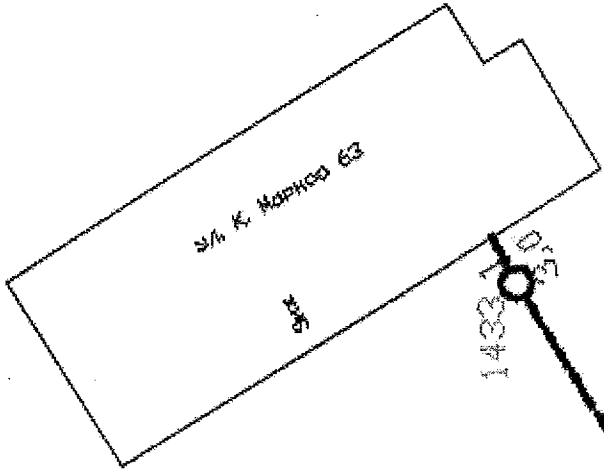
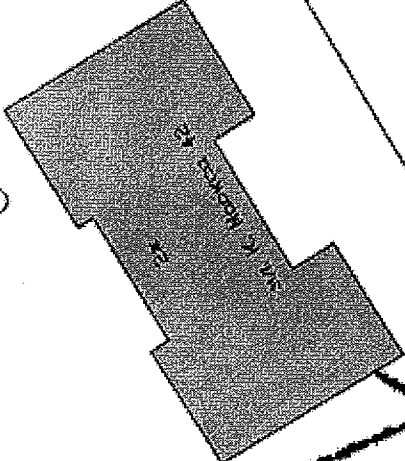


Проектным и строительным организациям запросить технические условия на вынос сетей связи попадающих в застройку территории участка.

Приложение: Схема телефонной сети ПАО «Ростелеком»

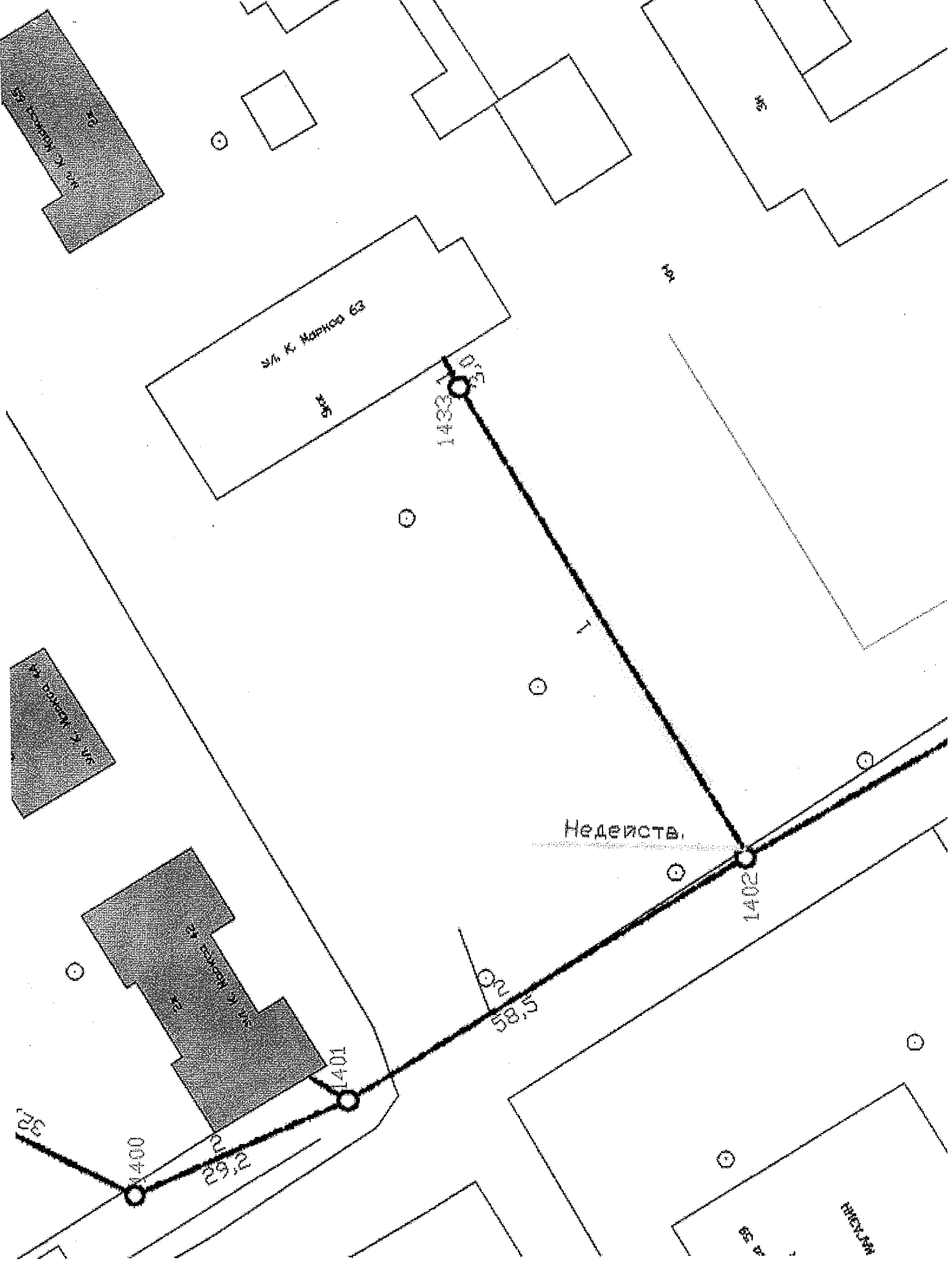
С уважением,

Начальник ЛТЦ – Краснокамский район

**В. В. Жилин**



Недейств.



У/к. Марксы 63

У/к. Марксы 43

1433

1402

1401

1400

29,2

32,1

19,8  
5,5

2,58

У/к. Марксы

141

96

306

10

10

10

10

10