

На основании запроса от 07.11.2022, поступившего на рассмотрение 07.11.2022, сообщаем, что согласно записям Единого государственного реестра недвижимости:


Раздел 1 Лист 1

| Земельный участок вид объекта недвижимости | |
|--|--|
| Лист № 1 раздела 1 | Всего листов раздела 1: 3 |
| Всего разделов: 7 | |
| Всего листов выписки: 18 | |
| 07.11.2022г. № КУВИ-001/2022-196033104 | |
| Кадастровый номер: | 59:07:2210103:514 |
| Номер кадастрового квартала: | 59:07:2210103 |
| Дата присвоения кадастрового номера: | 02.10.2008 |
| Ранее присвоенный государственный учетный номер: | данные отсутствуют |
| Адрес: | Российская Федерация, Пермский край, г.о. Краснокамский, п. Ласьва, кв-л Восточный, з/у 77 |
| Площадь: | 5000 +/- 33 |
| Кадастровая стоимость, руб.: | 366550 |
| Кадастровые номера расположенных в пределах земельного участка объектов недвижимости: | данные отсутствуют |
| Кадастровые номера объектов недвижимости, из которых образован объект недвижимости: | данные отсутствуют |
| Кадастровые номера образованных объектов недвижимости: | данные отсутствуют |
| Категория земель: | Земли сельскохозяйственного назначения |
| Виды разрешенного использования: | Магазины 4.4. |
| Сведения о кадастровом инженере: | данные отсутствуют |
| Сведения о лесах, водных объектах и об иных природных объектах, расположенных в пределах земельного участка: | данные отсутствуют |
| Сведения о том, что земельный участок полностью расположен в границах зоны с особыми условиями использования территории, территории объекта культурного наследия, публичного сервитута: | данные отсутствуют |
| Сведения о том, что земельный участок расположен в границах особой экономической зоны, территории опережающего социально-экономического развития, зоны территориального развития в Российской Федерации, игровой зоны: | данные отсутствуют |

| | | |
|-------------------------------|--|-------------------|
| полное наименование должности |  ДОКУМЕНТ ПОДПИСАН ЭЛЕКТРОННОЙ ПОДПИСЬЮ Сертификат: 645751274084338331022003281308F030360 Владелец: ФЕДЕРАЛЬНАЯ СЛУЖБА ГОСУДАРСТВЕННОЙ РЕГИСТРАЦИИ, КАДАСТРА И КАРТОГРАФИИ Действителен с 17.05.2022 по 10.08.2023 | инициалы, фамилия |
| | | |

Лист 2

| Земельный участок вид объекта недвижимости | |
|---|---|
| Лист № 2 раздела 1 | Всего листов раздела 1: 3 |
| Всего разделов: 7 | |
| Всего листов выписки: 18 | |
| 07.11.2022г. № КУВИ-001/2022-196033104 | |
| Кадастровый номер: | 59:07:2210103:514 |
| Сведения о том, что земельный участок расположен в границах особо охраняемой природной территории, охотничьих угодий, лесничеств: | данные отсутствуют |
| Сведения о результатах проведения государственного земельного надзора: | данные отсутствуют |
| Сведения о расположении земельного участка в границах территории, в отношении которой утвержден проект межевания территории: | данные отсутствуют |
| Условный номер земельного участка: | данные отсутствуют |
| Сведения о принятии акта и (или) заключении договора, предусматривающих предоставление в соответствии с земельным законодательством исполнительным органом государственной власти или органом местного самоуправления, находящегося в государственной или муниципальной собственности земельного участка для строительства наемного дома социального использования или наемного дома коммерческого использования: | данные отсутствуют |
| Сведения о том, что земельный участок или земельные участки образованы на основании решения об изъятии земельного участка и (или) расположенного на нем объекта недвижимости для государственных или муниципальных нужд: | данные отсутствуют |
| Сведения о том, что земельный участок образован из земель или земельного участка, государственная собственность на которые не разграничена: | данные отсутствуют |
| Сведения о наличии земельного спора о местоположении границ земельных участков: | данные отсутствуют |
| Статус записи об объекте недвижимости: | Сведения об объекте недвижимости имеют статус "актуальные" |
| Особые отметки: | Сведения об ограничениях права на объект недвижимости, обременениях данного объекта, не зарегистрированных в реестре прав, ограничений прав и обременений недвижимого имущества: вид ограничения (обременения): ограничения прав на земельный участок, предусмотренные статьей 56 Земельного кодекса Российской Федерации; срок действия не установлен; реквизиты документа-основания: описание земельного участка (к З/Д №7285 от 30.06.2008) от 30.06.2008 № 59-07-2210103- выдан: ЧП Питиримов В.С., вид ограничения (обременения): ограничения прав на земельный участок, предусмотренные статьей 56 Земельного кодекса Российской Федерации; срок |

| | | |
|-------------------------------|--|-------------------|
| полное наименование должности |  ДОКУМЕНТ ПОДПИСАН ЭЛЕКТРОННОЙ ПОДПИСЬЮ Сертификат: 645751274084338331022003281308F030360 Владелец: ФЕДЕРАЛЬНАЯ СЛУЖБА ГОСУДАРСТВЕННОЙ РЕГИСТРАЦИИ, КАДАСТРА И КАРТОГРАФИИ Действителен с 17.05.2022 по 10.08.2023 | инициалы, фамилия |
| | | |

Выписка из Единого государственного реестра недвижимости об объекте недвижимости

Описание местоположения земельного участка

| Земельный участок | | | | | | | |
|---|-------------|-----------------------------|-------------------|------------------------------|-----------------------------------|-------------------------------------|---|
| вид объекта недвижимости | | | | | | | |
| Лист № 1 раздела 3.1 | | Всего листов раздела 3.1: 1 | | Всего разделов: 7 | | Всего листов выписки: 18 | |
| 07.11.2022г. № КУВИ-001/2022-196033104 | | | | | | | |
| Кадастровый номер: | | | | 59:07:2210103:514 | | | |
| Описание местоположения границ земельного участка | | | | | | | |
| № п/п | Номер точки | | Дирекционный угол | Горизонтальное проложение, м | Описание закрепления на местности | Кадастровые номера смежных участков | Сведения об адресах правообладателей смежных земельных участков |
| 1 | 2 | 3 | 4 | 5 | 6 | 7 | 8 |
| 1 | 1.1.1 | 1.1.2 | 173°28.3' | 108.01 | данные отсутствуют | 59:07:2210103:21 | данные отсутствуют |
| 2 | 1.1.2 | 1.1.3 | 263°2.9' | 47.34 | данные отсутствуют | данные отсутствуют | данные отсутствуют |
| 3 | 1.1.3 | 1.1.4 | 353°38.3' | 26.81 | данные отсутствуют | 59:07:2210103:1355 | Пермский край, г.Пермь, ул.Смольная, д.10 |
| 4 | 1.1.4 | 1.1.5 | 353°39.9' | 26.64 | данные отсутствуют | 59:07:2210103:1340 | 614023, край Пермский, г.Пермь, ул.Смольная, д.10 |
| 5 | 1.1.5 | 1.1.6 | 353°39.3' | 26.87 | данные отсутствуют | 59:07:2210103:1342 | адрес отсутствует |
| 6 | 1.1.6 | 1.1.7 | 353°38.6' | 23.67 | данные отсутствуют | 59:07:2210103:1626 | 617060, край Пермский, Краснокамский р-н, г.Краснокамск, ул.Карла Маркса, д.34, кв.36 |
| 7 | 1.1.7 | 1.1.1 | 78°9.4' | 47.22 | данные отсутствуют | данные отсутствуют | данные отсутствуют |


| | | |
|--|-------------------|--|
|  ДОКУМЕНТ ПОДПИСАН ЭЛЕКТРОННОЙ ПОДПИСЬЮ Сертификат: 6457512740043383102002812983906360 Владелец: ФЕДЕРАЛЬНАЯ СЛУЖБА ГОСУДАРСТВЕННОЙ РЕГИСТРАЦИИ КАДАСТРА И КАРТОГРАФИИ Действителен: с 17.05.2022 по 10.08.2023 | | |
| полное наименование должности | инициалы, фамилия | |

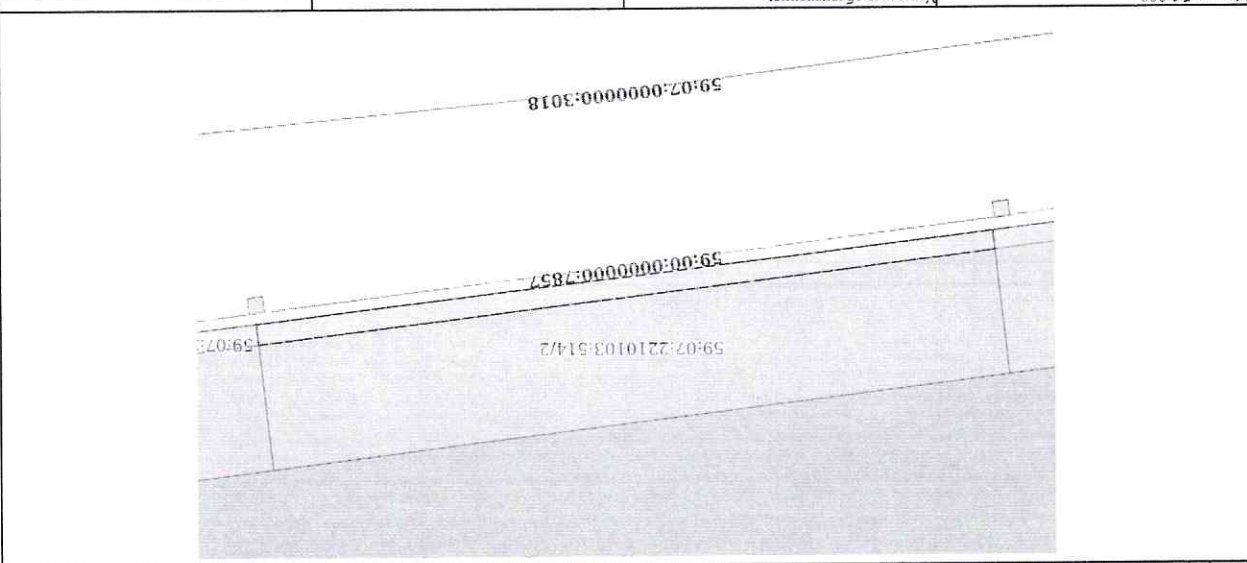
Выписка из Единого государственного реестра недвижимости об объекте недвижимости


Описание местоположения земельного участка

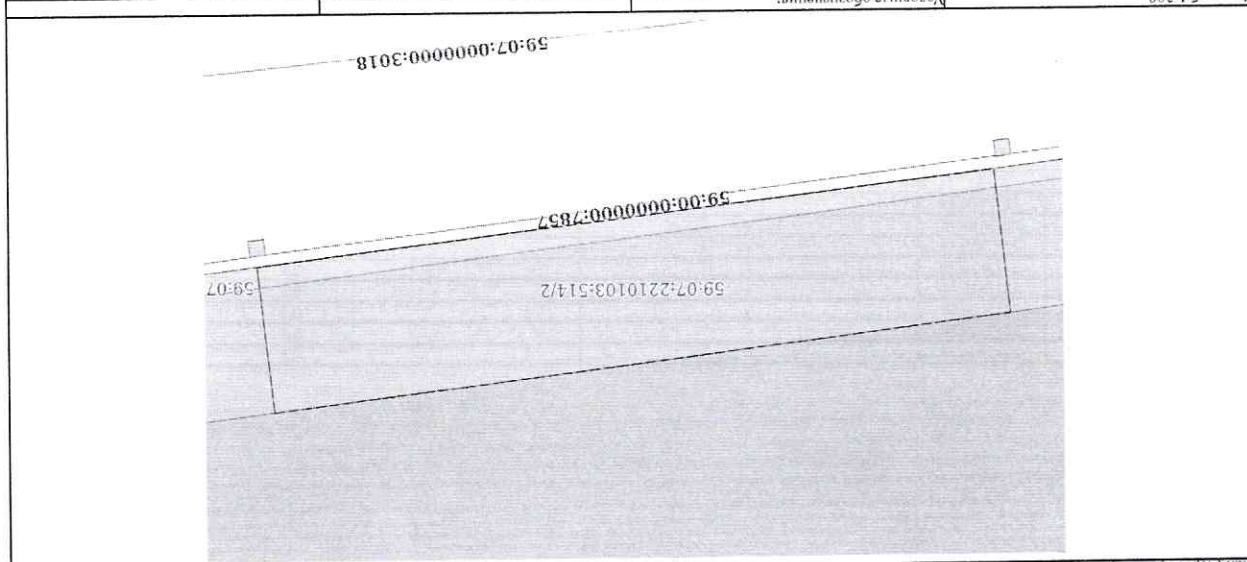
| Земельный участок | | | | | |
|--|---------------|-----------------------------|-----------------------------------|---|-----|
| вид объекта недвижимости | | | | | |
| Лист № 1 раздела 3.2 | | Всего листов раздела 3.2: 1 | | Всего разделов: 7 | |
| 07.11.2022г. № КУВИ-001/2022-196033104 | | | | | |
| Кадастровый номер: | | | 59:07:2210103:514 | | |
| Сведения о характерных точках границы земельного участка | | | | | |
| Номер точки | Координаты, м | | Описание закрепления на местности | Средняя квадратичная погрешность определения координат характерных точек границ земельного участка, м | |
| | X | Y | | 4 | 5 |
| 1 | 2 | 3 | 4 | 5 | |
| 1 | 525682.31 | 2217674.47 | - | - | 0.2 |
| 2 | 525575 | 2217686.75 | - | - | 0.2 |
| 3 | 525569.27 | 2217639.76 | - | - | 0.3 |
| 4 | 525595.91 | 2217636.79 | - | - | 0.3 |
| 5 | 525622.39 | 2217633.85 | - | - | 0.3 |
| 6 | 525649.1 | 2217630.88 | - | - | 0.3 |
| 7 | 525672.62 | 2217628.26 | - | - | 0.3 |
| 8 | 525682.31 | 2217674.47 | - | - | 0.2 |

| | | |
|--|-------------------|--|
|  ДОКУМЕНТ ПОДПИСАН ЭЛЕКТРОННОЙ ПОДПИСЬЮ Сертификат: 6457512740043383102002812983906360 Владелец: ФЕДЕРАЛЬНАЯ СЛУЖБА ГОСУДАРСТВЕННОЙ РЕГИСТРАЦИИ КАДАСТРА И КАРТОГРАФИИ Действителен: с 17.05.2022 по 10.08.2023 | | |
| полное наименование должности | инициалы, фамилия | |

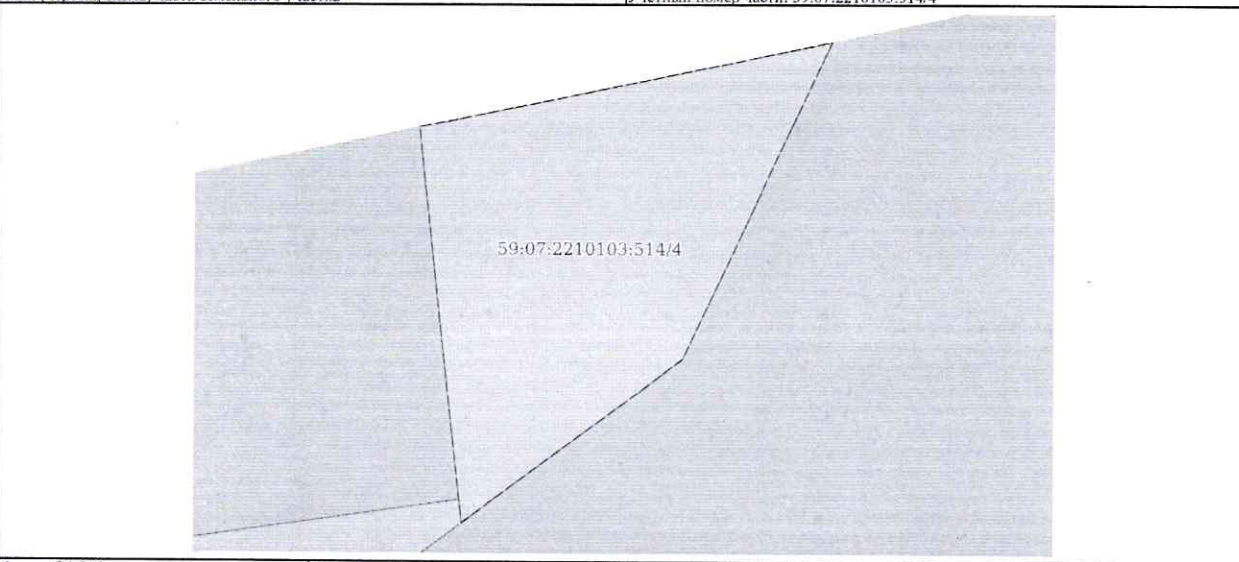
| | | |
|-------------------------------|--|--|
| ПОЛНОЕ НАИМЕНОВАНИЕ ДОЛЖНОСТИ | |  ДОКУМЕНТ ПОДЛИСАН ЭЛЕКТРОННОЙ ПОДПИСЬЮ СЕРТИФИКАЦИОННЫМ ЦЕНТРОМ ФЕДЕРАЛЬНОЙ СЛУЖБЫ ГОСУДАРСТВЕННОЙ РЕГИСТРАЦИИ, КАДАСТРА И ТЕРРИТОРИАЛЬНОГО УПРАВЛЕНИЯ Даты подписания: 17.07.2022 № 1008.002 |
| Инициалы, фамилия | | |


| | | | |
|--|---------------------------|---|--------------------------|
| Масштаб 1:300 | | Ключевые обозначения: | |
|  | | | |
| Лист (чертеж, схема) части земельного участка | | Четный номер части: 59-07-2210103-514/3 | |
| Кадстровый номер: | | 59-07-2210103-514 | |
| 07.11.2022г. № КВН-001/2022-196033104 | | | |
| Лист № 2 раздела 4 | Всего листов раздела 4: 4 | Всего разделов: 7 | Всего листов выписки: 18 |
| Земельный участок | | | |
| Вид объекта недвижимости | | | |
| Лист 8 | | | |

| | | |
|-------------------------------|--|--|
| ПОЛНОЕ НАИМЕНОВАНИЕ ДОЛЖНОСТИ | |  ДОКУМЕНТ ПОДЛИСАН ЭЛЕКТРОННОЙ ПОДПИСЬЮ СЕРТИФИКАЦИОННЫМ ЦЕНТРОМ ФЕДЕРАЛЬНОЙ СЛУЖБЫ ГОСУДАРСТВЕННОЙ РЕГИСТРАЦИИ, КАДАСТРА И ТЕРРИТОРИАЛЬНОГО УПРАВЛЕНИЯ Даты подписания: 17.07.2022 № 1008.002 |
| Инициалы, фамилия | | |


| | | | |
|--|---------------------------|---|--------------------------|
| Масштаб 1:300 | | Ключевые обозначения: | |
|  | | | |
| Лист (чертеж, схема) части земельного участка | | Четный номер части: 59-07-2210103-514/2 | |
| Кадстровый номер: | | 59-07-2210103-514 | |
| 07.11.2022г. № КВН-001/2022-196033104 | | | |
| Лист № 1 раздела 4 | Всего листов раздела 4: 4 | Всего разделов: 7 | Всего листов выписки: 18 |
| Земельный участок | | | |
| Вид объекта недвижимости | | | |


Выписка из Единого государственного реестра недвижимости об объекте недвижимости

| | | | |
|--|---------------------------|--|--------------------------|
| Земельный участок вид объекта недвижимости | | | |
| Лист № 3 раздела 4 | Всего листов раздела 4: 4 | Всего разделов: 7 | Всего листов выписки: 18 |
| 07.11.2022г. № КУВИ-001/2022-196033104 | | | |
| Кадастровый номер: | | 59:07:2210103:514 | |
| План (чертеж, схема) части земельного участка | | Учетный номер части: 59:07:2210103:514/4 | |
|  | | | |
| Масштаб 1:300 | Условные обозначения: | | |




| | |
|-------------------------------|-------------------|
| полное наименование должности | инициалы, фамилия |
|-------------------------------|-------------------|

| | | | |
|--|---------------------------|--|--------------------------|
| Земельный участок вид объекта недвижимости | | | |
| Лист № 4 раздела 4 | Всего листов раздела 4: 4 | Всего разделов: 7 | Всего листов выписки: 18 |
| 07.11.2022г. № КУВИ-001/2022-196033104 | | | |
| Кадастровый номер: | | 59:07:2210103:514 | |
| План (чертеж, схема) части земельного участка | | Учетный номер части: 59:07:2210103:514/5 | |
|  | | | |
| Масштаб 1:300 | Условные обозначения: | | |





| | |
|-------------------------------|-------------------|
| полное наименование должности | инициалы, фамилия |
|-------------------------------|-------------------|

| Земельный участок вид объекта недвижимости | | | |
|---|-----------------------------|--|--------------------------|
| Лист № 3 раздела 4.1 | Всего листов раздела 4.1: 4 | Всего разделов: 7 | Всего листов выписки: 18 |
| 07.11.2022г. № КУВИ-001/2022-196033104 | | | |
| Кадастровый номер: | | 59:07:2210103:514 | |
| | | <p>осуществление авиационных мер по борьбе с вредными организмами; 4) движение и стоянка транспортных средств (кроме специальных транспортных средств), за исключением их движения по дорогам и стоянки на дорогах и в специально оборудованных местах, имеющих твердое покрытие; 5) размещение автозаправочных станций, складов горюче-смазочных материалов (за исключением случаев, если автозаправочные станции, склады горюче-смазочных материалов размещены на территориях портов, судостроительных и судоремонтных организаций, инфраструктуры внутренних водных путей при условии соблюдения требований законодательства в области охраны окружающей среды и настоящего Кодекса), станций технического обслуживания, используемых для технического осмотра и ремонта транспортных средств, осуществление мойки транспортных средств; 6) размещение специализированных хранилищ пестицидов и агрохимикатов, применение пестицидов и агрохимикатов; 7) сброс сточных, в том числе дренажных, вод; 8) разведка и добыча общераспространенных полезных ископаемых (за исключением случаев, если разведка и добыча общераспространенных полезных ископаемых осуществляются пользователями недр, осуществляющими разведку и добычу иных видов полезных ископаемых, в границах предоставленных им в соответствии с законодательством Российской Федерации о недрах горных отводов и (или) геологических отводов на основании утвержденного технического проекта в соответствии со статьей 19.1 Закона Российской Федерации от 21 февраля 1992 года N 2395-1 "О недрах"). В границах водоохранной зоны допускается проектирование, строительство, реконструкция, ввод в эксплуатацию, эксплуатация хозяйственных и иных объектов при условии оборудования таких объектов сооружениями, обеспечивающими охрану водных объектов от загрязнения, засорения и истощения вод в соответствии с водным законодательством и законодательством в области охраны окружающей среды. ; Реестровый номер границы: 59:00-6.340; Вид объекта реестра границ: Зона с особыми условиями использования территории; Вид зоны по документу: Водоохранная зона бассейна реки Ласья (р.Ласья), часть 6; Тип зоны: Водоохранная зона; Номер: -</p> | |
| 59:07:2210103:514/5 | 61 | <p>вид ограничения (обременения): ограничения прав на земельный участок, предусмотренные статьей 56 Земельного кодекса Российской Федерации; Срок действия: не установлен; реквизиты документа-основания: распоряжение "Об установлении публичного сервитута для эксплуатации линейного сооружения" от 08.06.2021 № 755.7-р выдан: Комитет земельных и имущественных отношений администрации Краснокамского городского округа; Содержание ограничения (обременения): Публичный сервитут для размещения объекта электросетевого хозяйства «ВЛ-0,4кВ КТП-1217 Ласья, Новоселы, Река» на срок 49 лет; Реестровый номер границы: 59:07-6.1169; Вид объекта реестра границ: Зона с особыми условиями использования территории; Вид зоны по документу: Публичный сервитут для размещения объекта электросетевого хозяйства «ВЛ-0,4кВ КТП-1217 Ласья, Новоселы, Река»; Тип зоны: Зона публичного сервитута</p> | |
| 1 | данные отсутствуют | <p>вид ограничения (обременения): ограничения прав на земельный участок, предусмотренные статьей 56 Земельного кодекса Российской Федерации; Срок действия: не установлен; реквизиты документа-основания: описание земельного участка (к З/Д №7285 от 30.06.2008) от 30.06.2008 № 59-07-2210103- выдан: ЧП Питиримов В.С.; Содержание ограничения (обременения):</p> | |

| | | | |
|-------------------------------|--|--|-------------------|
| ПОЛНОЕ НАИМЕНОВАНИЕ ДОЛЖНОСТИ | |  ДОКУМЕНТ ПОДПИСАН ЭЛЕКТРОННОЙ ПОДПИСЬЮ | |
| | | Сертификат: 64575127406433833109200328139839306360 | инициалы, фамилия |
| | | Владелец: ФЕДЕРАЛЬНАЯ СЛУЖБА ГОСУДАРСТВЕННОЙ РЕГИСТРАЦИИ КАДАСТРА И КАРТОГРАФИИ Действителен с 17.05.2022 по 10.08.2023 | |


| Земельный участок вид объекта недвижимости | | | |
|---|-----------------------------|---|--------------------------|
| Лист № 4 раздела 4.1 | Всего листов раздела 4.1: 4 | Всего разделов: 7 | Всего листов выписки: 18 |
| 07.11.2022г. № КУВИ-001/2022-196033104 | | | |
| Кадастровый номер: | | 59:07:2210103:514 | |
| | | Особый режим использования земли. Водоохранная зона р.Ласья | |

| | | | |
|-------------------------------|--|--|-------------------|
| ПОЛНОЕ НАИМЕНОВАНИЕ ДОЛЖНОСТИ | |  ДОКУМЕНТ ПОДПИСАН ЭЛЕКТРОННОЙ ПОДПИСЬЮ | |
| | | Сертификат: 64575127406433833109200328139839306360 | инициалы, фамилия |
| | | Владелец: ФЕДЕРАЛЬНАЯ СЛУЖБА ГОСУДАРСТВЕННОЙ РЕГИСТРАЦИИ КАДАСТРА И КАРТОГРАФИИ Действителен с 17.05.2022 по 10.08.2023 | |

| | | |
|-------------------------------|--|--|
| ПОЛНОЕ НАИМЕНОВАНИЕ ДОЛЖНОСТИ | |  ДЮКЪМЕНТ ПОДПИСАН ЭЛЕКТРОННОЙ ПОДПИСЬЮ Сформирован: 04.12.2022 10:08:23 Входит: ФЕДЕРАЛЬНАЯ СЛУЖБА ПОСТАТОВАННОЙ РЕГИСТРАЦИИ, КАДАСТРА И КАРТОГРАФИИ Лицензия: 017.05.2022 от 10.08.2022 |
| Инициалы, фамилия | | |

| | | | | | | | |
|---|---------------|-----------------------------------|---|--------------------------|------------|---|---|
| Номер точки | Координаты, м | Описание закрепления на местности | 1 | 525576,31 | 2217686,6 | - | - |
| | X | | 2 | 525575,4 | 2217654,82 | - | - |
| | Y | | 3 | 525570,48 | 2217639,63 | - | - |
| | | | 4 | 525569,27 | 2217639,76 | - | - |
| | | | 2 | 525575 | 2217686,75 | - | - |
| | | | 1 | 525576,31 | 2217686,6 | - | - |
| Средняя квадратичная погрешность определения координат характерных точек границ земельного участка, м | | | 4 | | | - | - |
| | | | 5 | | | - | - |
| Система координат | | | | | | | |
| Учетный номер части: 59-07:2210103:514/3 | | | | | | | |
| Сведения о характерных точках границ части (частей) земельного участка | | | | | | | |
| Кадастровый номер: 07.11.2022г. № КУВН-001/2022-196033104 | | | | | | | |
| Лист № 2 раздела 4.2 | | | | | | | |
| Всего листов раздела 4.2: 4 | | Всего разделов: 7 | | Всего листов выписки: 18 | | | |
| Земельный участок | | | | | | | |
| вид объекта недвижимости | | | | | | | |

Лист 16


| | | |
|-------------------------------|--|--|
| ПОЛНОЕ НАИМЕНОВАНИЕ ДОЛЖНОСТИ | |  ДЮКЪМЕНТ ПОДПИСАН ЭЛЕКТРОННОЙ ПОДПИСЬЮ Сформирован: 04.12.2022 10:08:23 Входит: ФЕДЕРАЛЬНАЯ СЛУЖБА ПОСТАТОВАННОЙ РЕГИСТРАЦИИ, КАДАСТРА И КАРТОГРАФИИ Лицензия: 017.05.2022 от 10.08.2022 |
| Инициалы, фамилия | | |

| | | | | | | | |
|---|---------------|-----------------------------------|-----|--------------------------|------------|---|---|
| Номер точки | Координаты, м | Описание закрепления на местности | 1 | 525584,25 | 2217685,69 | - | - |
| | X | | 2 | 525575 | 2217686,75 | - | - |
| | Y | | 3 | 525569,27 | 2217639,76 | - | - |
| | | | 2 | 525578,38 | 2217638,75 | - | - |
| | | | 1 | 525584,25 | 2217685,69 | - | - |
| | | | 4 | | | - | - |
| Средняя квадратичная погрешность определения координат характерных точек границ земельного участка, м | | | 5 | | | - | - |
| | | | 0,2 | | | - | - |
| | | | 0,3 | | | - | - |
| Система координат МСК-59, зона 2 | | | | | | | |
| Учетный номер части: 59-07:2210103:514/2 | | | | | | | |
| Сведения о характерных точках границ части (частей) земельного участка | | | | | | | |
| Кадастровый номер: 07.11.2022г. № КУВН-001/2022-196033104 | | | | | | | |
| Лист № 1 раздела 4.2 | | | | | | | |
| Всего листов раздела 4.2: 4 | | Всего разделов: 7 | | Всего листов выписки: 18 | | | |
| Земельный участок | | | | | | | |
| вид объекта недвижимости | | | | | | | |


Выписка из Единого государственного реестра недвижимости об объекте недвижимости

Раздел 4.2 Лист 15

| Земельный участок | | | | |
|---|---------------|-----------------------------|-----------------------------------|---|
| вид объекта недвижимости | | | | |
| Лист № 3 раздела 4.2 | | Всего листов раздела 4.2: 4 | | Всего разделов: 7 |
| Всего листов выписки: 18 | | | | |
| 07.11.2022г. № КУВИ-001/2022-196033104 | | | | |
| Кадастровый номер: | | 59:07:2210103:514 | | |
| Сведения о характерных точках границы части (частей) земельного участка | | | | |
| Учетный номер части: 59:07:2210103:514/4 | | | | |
| Система координат | | | | |
| Номер точки | Координаты, м | | Описание закрепления на местности | Средняя квадратичная погрешность определения координат характерных точек границ земельного участка, м |
| | X | Y | | |
| 1 | 2 | 3 | 4 | 5 |
| 1 | 525647.61 | 2217631.05 | - | - |
| 2 | 525649.1 | 2217630.88 | - | - |
| 3 | 525672.62 | 2217628.26 | - | - |
| 4 | 525678.09 | 2217654.36 | - | - |
| 5 | 525658.06 | 2217644.96 | - | - |
| 1 | 525647.61 | 2217631.05 | - | - |

| | | | | |
|-------------------------------|--|---|--|-------------------|
| полное наименование должности | |  ДОКУМЕНТ ПОДПИСАН ЭЛЕКТРОННОЙ ПОДПИСЬЮ | | инициалы, фамилия |
| | | Сертификат: 6457512740433833102002813983936360 Владелец: ФЕДЕРАЛЬНАЯ СЛУЖБА ГОСУДАРСТВЕННОЙ РЕГИСТРАЦИИ КАДАСТРА И КАРТОГРАФИИ Действителен с 17.05.2022 по 10.08.2023 | | |

| Земельный участок | | | | |
|---|---------------|-----------------------------|-----------------------------------|---|
| вид объекта недвижимости | | | | |
| Лист № 4 раздела 4.2 | | Всего листов раздела 4.2: 4 | | Всего разделов: 7 |
| Всего листов выписки: 18 | | | | |
| 07.11.2022г. № КУВИ-001/2022-196033104 | | | | |
| Кадастровый номер: | | 59:07:2210103:514 | | |
| Сведения о характерных точках границы части (частей) земельного участка | | | | |
| Учетный номер части: 59:07:2210103:514/5 | | | | |
| Система координат | | | | |
| Номер точки | Координаты, м | | Описание закрепления на местности | Средняя квадратичная погрешность определения координат характерных точек границ земельного участка, м |
| | X | Y | | |
| 1 | 2 | 3 | 4 | 5 |
| 1 | 525576.31 | 2217686.6 | - | - |
| 2 | 525575 | 2217686.75 | - | - |
| 3 | 525569.27 | 2217639.76 | - | - |
| 4 | 525570.48 | 2217639.63 | - | - |
| 5 | 525572.4 | 2217654.82 | - | - |
| 1 | 525576.31 | 2217686.6 | - | - |

| | | | | |
|-------------------------------|--|---|--|-------------------|
| полное наименование должности | |  ДОКУМЕНТ ПОДПИСАН ЭЛЕКТРОННОЙ ПОДПИСЬЮ | | инициалы, фамилия |
| | | Сертификат: 6457512740433833102002813983936360 Владелец: ФЕДЕРАЛЬНАЯ СЛУЖБА ГОСУДАРСТВЕННОЙ РЕГИСТРАЦИИ КАДАСТРА И КАРТОГРАФИИ Действителен с 17.05.2022 по 10.08.2023 | | |

