


Выписка из Единого государственного реестра недвижимости об объекте недвижимости

Сведения о характеристиках объекта недвижимости

На основании запроса от 23.09.2022, поступившего на рассмотрение 23.09.2022, сообщаем, что согласно записям Единого государственного реестра недвижимости:


Раздел 1 Лист 1

| Земельный участок  |  |
|--|--|
| вид объекта недвижимости   |  |
| Лист № 1 раздела 1   | Всего листов раздела 1: 3  |
| Всего разделов: 7  |  |
| Всего листов выписки: 12   |  |
| 23.09.2022г. № КУВИ-001/2022-167093569   |  |
| Кадастровый номер:   | 59:07:0010604:688  |
| Номер кадастрового квартала:   | 59:07:0010604  |
| Дата присвоения кадастрового номера:   | 04.08.2022   |
| Ранее присвоенный государственный учетный номер:   | данные отсутствуют   |
| Местоположение:  | Пермский край, Краснокамское городское поселение, г. Краснокамск, ул. Карла Маркса   |
| Площадь:   | 3814 +/- 22  |
| Кадастровая стоимость, руб.:   | 3023248.92   |
| Кадастровые номера расположенных в пределах земельного участка объектов недвижимости:                        | 59:07:0000000:6282, 59:07:0010901:387  |
| Кадастровые номера объектов недвижимости, из которых образован объект недвижимости:                          | данные отсутствуют   |
| Кадастровые номера образованных объектов недвижимости:   | данные отсутствуют   |
| Категория земель:  | Земли населенных пунктов   |
| Виды разрешенного использования:   | Многоэтажная жилая застройка (высотная застройка)  |
| Сведения о кадастровом инженере:   | образованием земельного участка из земель, находящихся в государственной или муниципальной собственности, расположенного по адресу Пермский край, Краснокамское городское поселение, г. Краснокамск, ул. Карла Маркса, ЭА 109/2022, 2022-05-23 |
| Сведения о лесах, водных объектах и об иных природных объектах, расположенных в пределах земельного участка: | данные отсутствуют   |

|                               |  |                   |
|-------------------------------|--|-------------------|
| полное наименование должности | <br>ДОКУМЕНТ ПОДПИСАН<br>ЭЛЕКТРОННОЙ ПОДПИСЬЮ   | инициалы, фамилия |
|                               | Сертификат: 6457512740643383310260328139839306360<br>Выдано: ФЕДЕРАЛЬНАЯ СЛУЖБА ГОСУДАРСТВЕННОЙ РЕГИСТРАЦИИ КАДАСТРА И КАРТОГРАФИИ<br>Действителен: с 17.05.2022 по 10.08.2023 |                   |

Лист 2

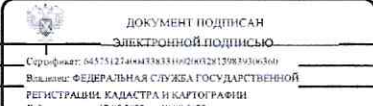
| Земельный участок   |   |
|---|---|
| вид объекта недвижимости  |   |
| Лист № 2 раздела 1  | Всего листов раздела 1: 3   |
| Всего разделов: 7   |   |
| Всего листов выписки: 12  |   |
| 23.09.2022г. № КУВИ-001/2022-167093569  |   |
| Кадастровый номер:  | 59:07:0010604:688   |
| Сведения о том, что земельный участок полностью расположен в границах зоны с особыми условиями использования территории, территории объекта культурного наследия, публичного сервитута:   | Земельный участок полностью расположен в границах зоны с реестровым номером 59:32-6.553 от 27.04.2015, ограничение использования земельного участка в пределах зоны: Постановление Правительства РФ от 11.03.2010 N 138 "Об утверждении Федеральных правил использования воздушного пространства Российской Федерации": "Запрещается размещать в полосах воздушных подходов на удалении до 30 км, а вне полос воздушных подходов - до 15 км от контрольной точки аэродрома объекты выбросов (размещения) отходов, животноводческие фермы, скотобойни и другие объекты, способствующие привлечению и массовому скоплению птиц.", вид/наименование: Зона с особыми условиями использования - Приаэродромная территория аэродрома аэропорта Большое Савино, тип: Охранная зона транспорта, дата решения: 11.03.2010, номер решения: 138, наименование ОГВ/ОМСУ: Правительство Российской Федерации |
| Сведения о том, что земельный участок расположен в границах особой экономической зоны, территории опережающего социально-экономического развития, зоны территориального развития в Российской Федерации, игровой зоны:  | данные отсутствуют  |
| Сведения о том, что земельный участок расположен в границах особо охраняемой природной территории, охотничьих угодий, лесничеств:   | данные отсутствуют  |
| Сведения о результатах проведения государственного земельного надзора:  | данные отсутствуют  |
| Сведения о расположении земельного участка в границах территории, в отношении которой утвержден проект межевания территории:  | данные отсутствуют  |
| Условный номер земельного участка:  | данные отсутствуют  |
| Сведения о принятии акта и (или) заключении договора, предусматривающих предоставление в соответствии с земельным законодательством исполнительным органом государственной власти или органом местного самоуправления, находящегося в государственной или муниципальной собственности земельного участка для строительства наемного дома социального использования или наемного дома коммерческого использования: | данные отсутствуют  |
| Сведения о том, что земельный участок или земельные участки образованы на основании решения об изъятии земельного участка и (или) расположенного на нем объекта недвижимости для государственных или муниципальных нужд:  | данные отсутствуют  |

|                               |  |                   |
|-------------------------------|--|-------------------|
| полное наименование должности | <br>ДОКУМЕНТ ПОДПИСАН<br>ЭЛЕКТРОННОЙ ПОДПИСЬЮ   | инициалы, фамилия |
|                               | Сертификат: 6457512740643383310260328139839306360<br>Выдано: ФЕДЕРАЛЬНАЯ СЛУЖБА ГОСУДАРСТВЕННОЙ РЕГИСТРАЦИИ КАДАСТРА И КАРТОГРАФИИ<br>Действителен: с 17.05.2022 по 10.08.2023 |                   |



Выписка из Единого государственного реестра недвижимости об объекте недвижимости  
Описание местоположения земельного участка

| Земельный участок                                 |             |                             |                   |                              |                                   |                                     |   |
|---|-------------|-----------------------------|-------------------|------------------------------|-----------------------------------|-------------------------------------|---|
| вид объекта недвижимости                          |             |                             |                   |                              |                                   |                                     |   |
| Лист № 1 раздела 3.1                              |             | Всего листов раздела 3.1: 1 |                   | Всего разделов: 7            |                                   | Всего листов выписки: 12            |   |
| 23.09.2022г. № КУВИ-001/2022-167093569            |             |                             |                   |                              |                                   |                                     |   |
| Кадастровый номер:                                |             |                             |                   | 59:07:0010604:688            |                                   |                                     |   |
| Описание местоположения границ земельного участка |             |                             |                   |                              |                                   |                                     |   |
| № п/п   | Номер точки |                             | Дирекционный угол | Горизонтальное проложение, м | Описание закрепления на местности | Кадастровые номера смежных участков | Сведения об адресах правообладателей смежных земельных участков |
|   | начальная   | конечная                    |                   |                              |                                   |                                     |   |
| 1   | 2           | 3                           | 4                 | 5                            | 6                                 | 7                                   | 8   |
| 1   | 1.1.1       | 1.1.2                       | 58°54.2'          | 55.94                        | данные отсутствуют                | 59:07:0010604:687                   | данные отсутствуют  |
| 2   | 1.1.1       | 1.1.1                       |                   |                              | данные отсутствуют                | 59:07:0000000:6257(3)               | данные отсутствуют  |
| 3   | 1.1.2       | 1.1.3                       | 149°49.4'         | 80.15                        | данные отсутствуют                | данные отсутствуют                  | данные отсутствуют  |
| 4   | 1.1.3       | 1.1.4                       | 239°31.6'         | 24.02                        | данные отсутствуют                | 59:07:0010604:3                     | адрес отсутствует   |
| 5   | 1.1.4       | 1.1.5                       | 239°32.8'         | 7.71                         | данные отсутствуют                | 59:07:0010604:25                    | адрес отсутствует   |
| 6   | 1.1.5       | 1.1.6                       | 330°9.7'          | 9.08                         | данные отсутствуют                | 59:07:0010604:387                   | данные отсутствуют  |
| 7   | 1.1.6       | 1.1.7                       | 240°6.5'          | 4.86                         | данные отсутствуют                | 59:07:0010604:387                   | данные отсутствуют  |
| 8   | 1.1.7       | 1.1.8                       | 240°6.2'          | 5.16                         | данные отсутствуют                | 59:07:0010604:388                   | данные отсутствуют  |
| 9   | 1.1.8       | 1.1.9                       | 328°31.9'         | 30.34                        | данные отсутствуют                | данные отсутствуют                  | данные отсутствуют  |
| 10  | 1.1.9       | 1.1.10                      | 241°7.0'          | 13.27                        | данные отсутствуют                | данные отсутствуют                  | данные отсутствуют  |
| 11  | 1.1.10      | 1.1.1                       | 329°24.4'         | 39.65                        | данные отсутствуют                | 59:07:0010604:4                     | данные отсутствуют  |

|                               |  |   |  |                   |  |
|-------------------------------|--|---|--|-------------------|--|
| полное наименование должности |  | <br>ДОКУМЕНТ ПОДПИСАН<br>ЭЛЕКТРОННОЙ ПОДПИСЬЮ   |  | инициалы, фамилия |  |
|                               |  | Сертификат: 6457512404433833102002812982906360<br>Владелец: ФЕДЕРАЛЬНАЯ СЛУЖБА ГОСУДАРСТВЕННОЙ<br>РЕГИСТРАЦИИ КАДАСТРА И КАРТОГРАФИИ<br>Действителен с 17.05.2022 по 10.08.2023 |  |                   |  |

Выписка из Единого государственного реестра недвижимости об объекте недвижимости  
Описание местоположения земельного участка

| Земельный участок  |               |                             |                                   |   |  |                          |  |
|--|---------------|-----------------------------|-----------------------------------|---|--|--------------------------|--|
| вид объекта недвижимости                                 |               |                             |                                   |   |  |                          |  |
| Лист № 1 раздела 3.2                                     |               | Всего листов раздела 3.2: 1 |                                   | Всего разделов: 7   |  | Всего листов выписки: 12 |  |
| 23.09.2022г. № КУВИ-001/2022-167093569                   |               |                             |                                   |   |  |                          |  |
| Кадастровый номер:                                       |               |                             | 59:07:0010604:688                 |   |  |                          |  |
| Сведения о характерных точках границы земельного участка |               |                             |                                   |   |  |                          |  |
| Система координат МСК-59, зона 2                         |               |                             |                                   |   |  |                          |  |
| Номер точки  | Координаты, м |                             | Описание закрепления на местности | Средняя квадратичная погрешность определения координат характерных точек границ земельного участка, м |  |                          |  |
|  | X             | Y                           |                                   |   |  |                          |  |
| 1  | 2             | 3                           | 4                                 | 5   |  |                          |  |
| 1  | 526233.76     | 2202840.29                  | Закрепление отсутствует           | 0.1   |  |                          |  |
| 2  | 526262.65     | 2202888.19                  | Закрепление отсутствует           | 0.1   |  |                          |  |
| 3  | 526193.36     | 2202928.48                  | Закрепление отсутствует           | 0.1   |  |                          |  |
| 4  | 526181.18     | 2202907.78                  | Закрепление отсутствует           | 0.1   |  |                          |  |
| 5  | 526177.27     | 2202901.13                  | Закрепление отсутствует           | 0.1   |  |                          |  |
| 6  | 526185.15     | 2202896.61                  | Закрепление отсутствует           | 0.1   |  |                          |  |
| 7  | 526182.73     | 2202892.4                   | Закрепление отсутствует           | 0.1   |  |                          |  |
| 8  | 526180.16     | 2202887.93                  | Закрепление отсутствует           | 0.1   |  |                          |  |
| 9  | 526206.04     | 2202872.09                  | Закрепление отсутствует           | 0.1   |  |                          |  |
| 10   | 526199.63     | 2202860.47                  | Закрепление отсутствует           | 0.1   |  |                          |  |
| 1  | 526233.76     | 2202840.29                  | Закрепление отсутствует           | 0.1   |  |                          |  |

|                               |  |   |  |                   |  |
|-------------------------------|--|---|--|-------------------|--|
| полное наименование должности |  | <br>ДОКУМЕНТ ПОДПИСАН<br>ЭЛЕКТРОННОЙ ПОДПИСЬЮ  |  | инициалы, фамилия |  |
|                               |  | Сертификат: 6457512404433833102002812982906360<br>Владелец: ФЕДЕРАЛЬНАЯ СЛУЖБА ГОСУДАРСТВЕННОЙ<br>РЕГИСТРАЦИИ КАДАСТРА И КАРТОГРАФИИ<br>Действителен с 17.05.2022 по 10.08.2023 |  |                   |  |

Выписка из Единого государственного реестра недвижимости об объекте недвижимости  
Сведения о частях земельного участка

|   |                           |   |                          |
|---|---------------------------|---|--------------------------|
| Земельный участок<br>вид объекта недвижимости |                           |   |                          |
| Лист № 1 раздела 4                            | Всего листов раздела 4: 2 | Всего разделов: 7   | Всего листов выписки: 12 |
| 23.09.2022г. № КУВИ-001/2022-167093569        |                           |   |                          |
| Кадастровый номер:                            |                           | 59:07:0010604:688   |                          |
| План (чертеж, схема) части земельного участка |                           | Учетный номер части: 59:07:0010604:688/1  |                          |
|   |                           |   |                          |
| Масштаб 1:500                                 | Условные обозначения      | ДОКУМЕНТ ПОДПИСАН<br>ЭЛЕКТРОННОЙ ПОДПИСЬЮ   |                          |
| полное наименование должности                 |                           | Сертификат: 64575127404338331092002813983036360<br>Выдано: ФЕДЕРАЛЬНАЯ СЛУЖБА ГОСУДАРСТВЕННОЙ<br>РЕГИСТРАЦИИ, КАДАСТРА И КАРТОГРАФИИ<br>Действителен с 17.05.2022 по 10.08.2023 | инициалы, фамилия        |

|   |                           |   |                          |
|---|---------------------------|---|--------------------------|
| Земельный участок<br>вид объекта недвижимости |                           |   |                          |
| Лист № 2 раздела 4                            | Всего листов раздела 4: 2 | Всего разделов: 7   | Всего листов выписки: 12 |
| 23.09.2022г. № КУВИ-001/2022-167093569        |                           |   |                          |
| Кадастровый номер:                            |                           | 59:07:0010604:688   |                          |
| План (чертеж, схема) части земельного участка |                           | Учетный номер части: 59:07:0010604:688/2  |                          |
|   |                           |   |                          |
| Масштаб 1:300                                 | Условные обозначения:     | ДОКУМЕНТ ПОДПИСАН<br>ЭЛЕКТРОННОЙ ПОДПИСЬЮ   |                          |
| полное наименование должности                 |                           | Сертификат: 64575127404338331092002813983036360<br>Выдано: ФЕДЕРАЛЬНАЯ СЛУЖБА ГОСУДАРСТВЕННОЙ<br>РЕГИСТРАЦИИ, КАДАСТРА И КАРТОГРАФИИ<br>Действителен с 17.05.2022 по 10.08.2023 | инициалы, фамилия        |

Выписка из Единого государственного реестра недвижимости об объекте недвижимости  
Сведения о частях земельного участка

|  |                             |                   |                          |
|--|-----------------------------|-------------------|--------------------------|
| Земельный участок                      |                             |                   |                          |
| вид объекта недвижимости               |                             |                   |                          |
| Лист № 1 раздела 4.1                   | Всего листов раздела 4.1: 2 | Всего разделов: 7 | Всего листов выписки: 12 |
| 23.09.2022г. № КУВИ-001/2022-167093569 |                             |                   |                          |
| Каластровый номер:                     |                             | 59:07:0010604:688 |                          |

| Учетный номер части | Площадь, м2 | Содержание ограничения в использовании или ограничения права на объект недвижимости или обременения объекта недвижимости   |
|---------------------|-------------|--|
| 1                   | 2           | 3  |
| 59:07:0010604:688/1 | 536         | <p>вид ограничения (обременения): ограничения прав на земельный участок, предусмотренные статьей 56 Земельного кодекса Российской Федерации; Срок действия: с 2022-08-04; реквизиты документа-основания: приказ «О типовых правилах охраны коммунальных тепловых сетей» от 17.08.1992 № 197 выдан: МИНИСТЕРСТВО АРХИТЕКТУРЫ, СТРОИТЕЛЬСТВА И ЖИЛИЩНО-КОММУНАЛЬНОГО ХОЗЯЙСТВА РОССИЙСКОЙ ФЕДЕРАЦИИ; Содержание ограничения (обременения): Ограничения устанавливаются в соответствии с п.5, п.6 Приказа №197 от 17.08.1992г Министерства архитектуры, строительства и жилищно-коммунального хозяйства Российской Федерации "О Типовых правилах охраны коммунальных тепловых сетей"5. В пределах охранных зон тепловых сетей не допускается производить действия, которые могут повлечь нарушения в нормальной работе тепловых сетей, их повреждение, несчастные случаи, или препятствующие ремонту: размещать автозаправочные станции, хранилища горюче-смазочных материалов, складировать агрессивные химические материалы;загромождать подходы и подъезды к объектам и сооружениям тепловых сетей, складировать тяжелые и громоздкие материалы, возводить временные строения и заборы;устанавливать спортивные и игровые площадки, неорганизованные рынки, остановочные пункты общественного транспорта, стоянки всех видов машин и механизмов, гаражи, огороды и т.п.;устанавливать всякого рода свалки, разжигать костры, сжигать бытовой мусор или промышленные отходы;производить работы ударными механизмами, производить сброс и слив едких и коррозионно-активных веществ и горюче-смазочных материалов;проникать в помещения павильонов, центральных и индивидуальных тепловых пунктов посторонним лицам; открывать, снимать, засыпать люки камер тепловых сетей; сбрасывать в камеры мусор, отходы, снег и т.д.;снимать покровный металлический слой тепловой изоляции; разрушать тепловую изоляцию; ходить по трубопроводам наземной прокладки (переход через трубы разрешается только по специальным переходным мостикам);занимать подвалы зданий, особенно имеющих опасность затопления, в которых проложены тепловые сети или оборудованы тепловые вводы под мастерские, склады, для иных целей; тепловые вводы в здания должны быть загерметизированы.</p> <p>6. В пределах территории охранных зон тепловых сетей без письменного согласия предприятий и организаций, в ведении которых находятся эти сети, запрещается:производить строительство, капитальный ремонт, реконструкцию или снос любых зданий и сооружений;производить земляные работы, планировку грунта, посадку деревьев и кустарников, устраивать монументальные клубы;производить погрузочно-разгрузочные работы, а также работы, связанные с разбиванием грунта и дорожных покрытий;сооружать перезеды и переходы через трубопроводы тепловых сетей.; Реестровый номер границы: 59:07-6.1060; Вид объекта реестра граници: Зона с особыми условиями использования территории; Вид зоны по документу: Охранная зона Тепловой сети (наземная и подземная прокладка (Лобщ=50477,3 п.м) "Энергетического производственно-технологического комплекса 5-го эксплуатационного участка в г. Краснокамске филиала ОАО Пермэнерго" "Пермские тепловые сети"). Тип зоны: Охранная зона инженерных коммуникаций</p> |
| 59:07:0010604:688/2 | 298         | <p>вид ограничения (обременения): ограничения прав на земельный участок, предусмотренные статьей 56 Земельного кодекса Российской Федерации; Срок действия: с 2022-08-04; реквизиты документа-основания: постановление Правительства РФ "Об утверждении правил охраны газораспределительных сетей" от 20.11.2000 № 878 выдан: Правительство РФ; приказ «Об утверждении границ охранных зон газопроводов ЗАО «Газпром газораспределение Пермь» от 27.01.2014 № СЭД-31-02-2-02-1286 выдан: Министерство по управлению имуществом и земельным отношениям Пермского края; Содержание ограничения (обременения): Ширина охранной зоны газопровода определена в соответствии с Постановлением Правительства РФ от 20 ноября 2000 №878 «Об утверждении Правил охраны газораспределительных сетей». На земельные участки, входящие в охранные зоны газораспределительных сетей налагаются ограничения (обременения), которыми запрещается: а) строить объекты жилищно-гражданского и производственного назначения; б) сносить и реконструировать мосты, коллекторы, автомобильные и железные дороги с расположенными на них газораспределительными сетями без предварительного выноса этих газопроводов по согласованию с эксплуатационными организациями; в) разрушать берегоукрепительные сооружения, водопропускные устройства, земляные и иные сооружения, предохраняющие газораспределительные сети от разрушений; г) перемещать, повреждать, засыпать и уничтожать опознавательные знаки, контрольно-измерительные пункты и другие устройства газораспределительных сетей; д) устраивать свалки и склады, разливать растворы кислот, солей, щелочей и других химически активных веществ; е) огораживать и перегораживать охранные зоны, препятствовать доступу персонала эксплуатационных организаций к газораспределительным сетям, проведению обслуживания и устранению повреждений газораспределительных сетей; ж) разводить огонь и размещать источники огня; з) рыть погреба, копать и обрабатывать почву сельскохозяйственными и мелиоративными орудиями и механизмами на глубину более 0,3 метра; и) открывать калитки и двери газорегуляторных пунктов, станций катодной и дренажной защиты, люки подземных колодез, включать или отключать электроснабжение средств связи, освещения и систем телемеханики; к) набрасывать, приставлять и привязывать к опорам и надземным газопроводам, ограждениям и зданиям газораспределительных сетей посторонние предметы, лестницы, влезать на них; л) самовольно подключаться к газораспределительным сетям; Реестровый номер границы: 59:07-6.32; Вид объекта реестра граници: Зона с особыми условиями использования территории; Вид зоны по документу: Охранная зона газопровода низкого давления к жилым домам по ул.Пушкина №9, по ул.Карла Маркса №33,39, по ул.Мира №3, по пр.Комсомольский №4 в г.Краснокамске; Тип зоны: Охранная зона инженерных коммуникаций</p>   |


|  |                             |                   |                          |
|--|-----------------------------|-------------------|--------------------------|
| Земельный участок                      |                             |                   |                          |
| вид объекта недвижимости               |                             |                   |                          |
| Лист № 2 раздела 4.1                   | Всего листов раздела 4.1: 2 | Всего разделов: 7 | Всего листов выписки: 12 |
| 23.09.2022г. № КУВИ-001/2022-167093569 |                             |                   |                          |
| Каластровый номер:                     |                             | 59:07:0010604:688 |                          |

|      |  |  |
|------|--|--|
|      |  | <p>Российской Федерации; Срок действия: с 2022-08-04; реквизиты документа-основания: постановление Правительства РФ "Об утверждении правил охраны газораспределительных сетей" от 20.11.2000 № 878 выдан: Правительство РФ; приказ «Об утверждении границ охранных зон газопроводов ЗАО «Газпром газораспределение Пермь» от 27.01.2014 № СЭД-31-02-2-02-1286 выдан: Министерство по управлению имуществом и земельным отношениям Пермского края; Содержание ограничения (обременения): Ширина охранной зоны газопровода определена в соответствии с Постановлением Правительства РФ от 20 ноября 2000 №878 «Об утверждении Правил охраны газораспределительных сетей». На земельные участки, входящие в охранные зоны газораспределительных сетей налагаются ограничения (обременения), которыми запрещается: а) строить объекты жилищно-гражданского и производственного назначения; б) сносить и реконструировать мосты, коллекторы, автомобильные и железные дороги с расположенными на них газораспределительными сетями без предварительного выноса этих газопроводов по согласованию с эксплуатационными организациями; в) разрушать берегоукрепительные сооружения, водопропускные устройства, земляные и иные сооружения, предохраняющие газораспределительные сети от разрушений; г) перемещать, повреждать, засыпать и уничтожать опознавательные знаки, контрольно-измерительные пункты и другие устройства газораспределительных сетей; д) устраивать свалки и склады, разливать растворы кислот, солей, щелочей и других химически активных веществ; е) огораживать и перегораживать охранные зоны, препятствовать доступу персонала эксплуатационных организаций к газораспределительным сетям, проведению обслуживания и устранению повреждений газораспределительных сетей; ж) разводить огонь и размещать источники огня; з) рыть погреба, копать и обрабатывать почву сельскохозяйственными и мелиоративными орудиями и механизмами на глубину более 0,3 метра; и) открывать калитки и двери газорегуляторных пунктов, станций катодной и дренажной защиты, люки подземных колодез, включать или отключать электроснабжение средств связи, освещения и систем телемеханики; к) набрасывать, приставлять и привязывать к опорам и надземным газопроводам, ограждениям и зданиям газораспределительных сетей посторонние предметы, лестницы, влезать на них; л) самовольно подключаться к газораспределительным сетям; Реестровый номер границы: 59:07-6.32; Вид объекта реестра граници: Зона с особыми условиями использования территории; Вид зоны по документу: Охранная зона газопровода низкого давления к жилым домам по ул.Пушкина №9, по ул.Карла Маркса №33,39, по ул.Мира №3, по пр.Комсомольский №4 в г.Краснокамске; Тип зоны: Охранная зона инженерных коммуникаций</p> |
| Весь |  | <p>вид ограничения (обременения): ограничения прав на земельный участок, предусмотренные статьей 56 Земельного кодекса Российской Федерации; Срок действия: с 2022-08-04; реквизиты документа-основания: постановление "Об утверждении Федеральных правил использования воздушного пространства Российской Федерации" от 11.03.2010 № 138 выдан: Правительство Российской Федерации; Содержание ограничения (обременения): Постановление Правительства РФ от 11.03.2010 N 138 "Об утверждении Федеральных правил использования воздушного пространства Российской Федерации"; "Запрещается размещать в полосах воздушных подходов на удалении до 30 км, а вне полос воздушных подходов - до 15 км от контрольной точки аэродрома объекты выбросов (размещения) отходов, животноводческие фермы, скотобойни и другие объекты, способствующие привлечению и массовому скопленению птиц."; Реестровый номер границы: 59:32-6.553; Вид объекта реестра граници: Зона с особыми условиями использования территории; Вид зоны по документу: Зона с особыми условиями использования - Приаэродромная территория аэродрома аэропорта Большое Савино; Тип зоны: Охранная зона транспорта</p>  |

|   |                   |
|---|-------------------|
| ДОКУМЕНТ ПОДПИСАН<br>ЭЛЕКТРОННОЙ ПОДПИСЬЮ                                     |                   |
| Сертификат: 6457512740043383410200329130840360                                | инициалы, фамилия |
| Выдано: ФЕДЕРАЛЬНАЯ СЛУЖБА ГОСУДАРСТВЕННОЙ РЕГИСТРАЦИИ КАДАСТРА И КАРТОГРАФИИ |                   |
| Действителен с 17.05.2022 по 10.08.2023                                       |                   |


Выписка из Единого государственного реестра недвижимости об объекте недвижимости  
Сведения о частях земельного участка

| Земельный участок   |                             |                   |                                   |   |
|---|-----------------------------|-------------------|-----------------------------------|---|
| вид объекта недвижимости  |                             |                   |                                   |   |
| Лист № 1 раздела 4.2  | Всего листов раздела 4.2: 2 |                   | Всего разделов: 7                 | Всего листов выписки: 12  |
| 23.09.2022г. № КУВИ-001/2022-167093569                                  |                             |                   |                                   |   |
| Кадастровый номер:  |                             | 59:07:0010604:688 |                                   |   |
| Сведения о характерных точках границы части (частей) земельного участка |                             |                   |                                   |   |
| Учетный номер части: 59:07:0010604:688/1                                |                             |                   |                                   |   |
| Система координат МСК-59  |                             |                   |                                   |   |
| Номер точки   | Координаты, м               |                   | Описание закрепления на местности | Средняя квадратичная погрешность определения координат характерных точек границ земельного участка, м |
|   | X                           | Y                 |                                   |   |
| 1   | 2                           | 3                 | 4                                 | 5   |
| 1   | 526199.88                   | 2202924.69        | -                                 | -   |
| 2   | 526193.36                   | 2202928.48        | -                                 | -   |
| 3   | 526191.02                   | 2202924.51        | -                                 | -   |
| 4   | 526192.15                   | 2202923.81        | -                                 | -   |
| 5   | 526177.36                   | 2202901.08        | -                                 | -   |
| 6   | 526185.15                   | 2202896.61        | -                                 | -   |
| 7   | 526184.29                   | 2202895.11        | -                                 | -   |
| 8   | 526191.01                   | 2202881.29        | -                                 | -   |
| 9   | 526204.32                   | 2202873.14        | -                                 | -   |
| 10  | 526230.11                   | 2202872.45        | -                                 | -   |
| 11  | 526230.27                   | 2202878.44        | -                                 | -   |
| 12  | 526198.65                   | 2202879.3         | -                                 | -   |
| 13  | 526188.81                   | 2202899.54        | -                                 | -   |
| 14  | 526189.76                   | 2202899.67        | -                                 | -   |
| 15  | 526188.95                   | 2202905.61        | -                                 | -   |
| 16  | 526187.33                   | 2202905.39        | -                                 | -   |
| 1   | 526199.88                   | 2202924.69        | -                                 | -   |

|                               |  |                   |
|-------------------------------|--|-------------------|
| полное наименование должности | <br>ДОКУМЕНТ ПОДПИСАН<br>ЭЛЕКТРОННОЙ ПОДПИСЬЮ<br>Сертификат: 64375127406433833109200328123083920360<br>Выдано: ФЕДЕРАЛЬНАЯ СЛУЖБА ГОСУДАРСТВЕННОЙ<br>РЕГИСТРАЦИИ, КАДАСТРА И КАРТОГРАФИИ<br>Действителен с 17.05.2022 по 10.08.2023 | инициалы, фамилия |
|                               |  |                   |

Лист 12

| Земельный участок   |                             |                   |                                   |   |
|---|-----------------------------|-------------------|-----------------------------------|---|
| вид объекта недвижимости  |                             |                   |                                   |   |
| Лист № 2 раздела 4.2  | Всего листов раздела 4.2: 2 |                   | Всего разделов: 7                 | Всего листов выписки: 12  |
| 23.09.2022г. № КУВИ-001/2022-167093569                                  |                             |                   |                                   |   |
| Кадастровый номер:  |                             | 59:07:0010604:688 |                                   |   |
| Сведения о характерных точках границы части (частей) земельного участка |                             |                   |                                   |   |
| Учетный номер части: 59:07:0010604:688/2                                |                             |                   |                                   |   |
| Система координат МСК-59  |                             |                   |                                   |   |
| Номер точки   | Координаты, м               |                   | Описание закрепления на местности | Средняя квадратичная погрешность определения координат характерных точек границ земельного участка, м |
|   | X                           | Y                 |                                   |   |
| 1   | 2                           | 3                 | 4                                 | 5   |
| 1   | 526239.16                   | 2202849.25        | -                                 | -   |
| 2   | 526241.85                   | 2202853.71        | -                                 | -   |
| 3   | 526228.57                   | 2202868.05        | -                                 | -   |
| 4   | 526227.86                   | 2202873.09        | -                                 | -   |
| 5   | 526225.16                   | 2202873.22        | -                                 | -   |
| 6   | 526220.18                   | 2202895.36        | -                                 | -   |
| 7   | 526220.38                   | 2202901.7         | -                                 | -   |
| 8   | 526215.38                   | 2202901.86        | -                                 | -   |
| 9   | 526215.16                   | 2202894.88        | -                                 | -   |
| 10  | 526221.03                   | 2202868.78        | -                                 | -   |
| 1   | 526239.16                   | 2202849.25        | -                                 | -   |

|                               |  |                   |
|-------------------------------|--|-------------------|
| полное наименование должности | <br>ДОКУМЕНТ ПОДПИСАН<br>ЭЛЕКТРОННОЙ ПОДПИСЬЮ<br>Сертификат: 64375127406433833109200328123083920360<br>Выдано: ФЕДЕРАЛЬНАЯ СЛУЖБА ГОСУДАРСТВЕННОЙ<br>РЕГИСТРАЦИИ, КАДАСТРА И КАРТОГРАФИИ<br>Действителен с 17.05.2022 по 10.08.2023 | инициалы, фамилия |
|                               |  |                   |