

Филиал Федерального государственного бюджетного учреждения "Федеральная кадастровая палата Федеральной службы государственной регистрации, кадастра и картографии" по Пермскому краю
полное наименование органа регистрации прав


Выписка из Единого государственного реестра недвижимости об объекте недвижимости

Сведения о характеристиках объекта недвижимости

На основании запроса от 11.11.2022, поступившего на рассмотрение 11.11.2022, сообщаем, что согласно записям Единого государственного реестра недвижимости:

Раздел 1 Лист 1

Земельный участок			
вид объекта недвижимости			
Лист № 1 раздела 1	Всего листов раздела 1: 3	Всего разделов: 7	Всего листов выписки: 13
13.11.2022г. № КУВИ-001/2022-199473965			
Кадастровый номер:	59:07:0010603:776		
Номер кадастрового квартала:	59:07:0010603		
Дата присвоения кадастрового номера:	07.06.2022		
Ранее присвоенный государственный учетный номер:	данные отсутствуют		
Местоположение:	Пермский край, г.п. Краснокамское, г. Краснокамск, ул. Карла Маркса, 32		
Площадь:	2364 +/- 17		
Кадастровая стоимость, руб.:	2338628.88		
Кадастровые номера расположенных в пределах земельного участка объектов недвижимости:	59:07:0010603:718, 59:07:0000000:5299, 59:07:0000000:5312		
Кадастровые номера объектов недвижимости, из которых образован объект недвижимости:	59:07:0010603:8		
Кадастровые номера образованных объектов недвижимости:	данные отсутствуют		
Категория земель:	Земли населенных пунктов		
Виды разрешенного использования:	Многоэтажная жилая застройка (высотная застройка)		
Сведения о кадастровом инженере:	6745, образованием земельного участка путем перераспределения земельного участка с кадастровым номером 59:07:0010603:8 и земель, находящихся в государственной или муниципальной собственности, ОА 109/2022, 2022-05-23		
Сведения о лесах, водных объектах и об иных природных объектах, расположенных в пределах земельного участка:	данные отсутствуют		

полное наименование должности	 ДОКУМЕНТ ПОДПИСАН ЭЛЕКТРОННОЙ ПОДПИСЬЮ	инициалы, фамилия
	Сертификат: 64575127400433833169200228130849306360 Владелец: ФЕДЕРАЛЬНАЯ СЛУЖБА ГОСУДАРСТВЕННОЙ РЕГИСТРАЦИИ, КАДАСТРА И КАРТОГРАФИИ Действителен: с 17.05.2022 по 10.08.2023	


Лист 2

Земельный участок			
вид объекта недвижимости			
Лист № 2 раздела 1	Всего листов раздела 1: 3	Всего разделов: 7	Всего листов выписки: 13
13.11.2022г. № КУВИ-001/2022-199473965			
Кадастровый номер:	59:07:0010603:776		
Сведения о том, что земельный участок полностью расположен в границах зоны с особыми условиями использования территории, территории объекта культурного наследия, публичного сервитута:	Земельный участок полностью расположен в границах зоны с реестровым номером 59:32-6.553 от 27.04.2015, ограничение использования земельного участка в пределах зоны: Постановление Правительства РФ от 11.03.2010 N 138 "Об утверждении Федеральных правил использования воздушного пространства Российской Федерации": "Запрещается размещать в полосах воздушных подходов на удалении до 30 км, а вне полос воздушных подходов - до 15 км от контрольной точки аэродрома объекты выбросов (размещения) отходов, животноводческие фермы, скотобойни и другие объекты, способствующие привлечению и массовому скоплению птиц", вид/наименование: Зона с особыми условиями использования - Приаэродромная территория аэродрома аэропорта Большое Савино, тип: Охранная зона транспорта, дата решения: 11.03.2010, номер решения: 138, наименование ОГВ/ОМСУ: Правительство Российской Федерации		
Сведения о том, что земельный участок расположен в границах особой экономической зоны, территории опережающего социально-экономического развития, зоны территориального развития в Российской Федерации, игровой зоны:	данные отсутствуют		
Сведения о том, что земельный участок расположен в границах особо охраняемой природной территории, охотничьих угодий, лесничеств:	данные отсутствуют		
Сведения о результатах проведения государственного земельного надзора:	данные отсутствуют		
Сведения о расположении земельного участка в границах территории, в отношении которой утвержден проект межевания территории:	данные отсутствуют		
Условный номер земельного участка:	данные отсутствуют		
Сведения о принятии акта и (или) заключении договора, предусматривающих предоставление в соответствии с земельным законодательством исполнительным органом государственной власти или органом местного самоуправления, находящегося в государственной или муниципальной собственности земельного участка для строительства наемного дома социального использования или наемного дома коммерческого использования:	данные отсутствуют		
Сведения о том, что земельный участок или земельные участки образованы на основании решения об изъятии земельного участка и (или) расположенного на нем объекта недвижимости для государственных или муниципальных нужд:	данные отсутствуют		

полное наименование должности	 ДОКУМЕНТ ПОДПИСАН ЭЛЕКТРОННОЙ ПОДПИСЬЮ	инициалы, фамилия
	Сертификат: 64575127400433833169200228130849306360 Владелец: ФЕДЕРАЛЬНАЯ СЛУЖБА ГОСУДАРСТВЕННОЙ РЕГИСТРАЦИИ, КАДАСТРА И КАРТОГРАФИИ Действителен: с 17.05.2022 по 10.08.2023	


Выписка из Единого государственного реестра недвижимости об объекте недвижимости
Описание местоположения земельного участка

Земельный участок							
вид объекта недвижимости							
Лист № 1 раздела 3.1		Всего листов раздела 3.1: 1		Всего разделов: 7		Всего листов выписки: 13	
13.11.2022г. № КУВИ-001/2022-199473965							
Кадастровый номер:				59:07:0010603:776			
Описание местоположения границ земельного участка							
№ п/п	Номер точки начальная	Номер точки конечная	Дирекционный угол	Горизонтальное проложение, м	Описание закрепления на местности	Кадастровые номера смежных участков	Сведения об адресах правообладателей смежных земельных участков
1	2	3	4	5	6	7	8
1	1.1.1	1.1.2	66°38.3'	9.28	данные отсутствуют	данные отсутствуют	данные отсутствуют
2	1.1.2	1.1.3	60°45.2'	12.71	данные отсутствуют	59:07:0010603:576	адрес отсутствует
3	1.1.3	1.1.4	55°17.9'	13.05	данные отсутствуют	данные отсутствуют	данные отсутствуют
4	1.1.4	1.1.5	150°1.0'	7.42	данные отсутствуют	59:07:0010603:33	данные отсутствуют
5	1.1.5	1.1.6	149°41.3'	1.51	данные отсутствуют	59:07:0010603:33	данные отсутствуют
6	1.1.6	1.1.7	149°58.6'	10.45	данные отсутствуют	59:07:0010603:33	данные отсутствуют
7	1.1.7	1.1.8	150°3.1'	1.74	данные отсутствуют	59:07:0010603:33	данные отсутствуют
8	1.1.8	1.1.9	149°2.2'	0.47	данные отсутствуют	59:07:0010603:33	данные отсутствуют
9	1.1.9	1.1.10	150°24.4'	27.17	данные отсутствуют	59:07:0010603:33	данные отсутствуют
10	1.1.10	1.1.11	238°55.3'	18.69	данные отсутствуют	59:07:0000000:6257(1)	данные отсутствуют
11	1.1.11	1.1.12	213°41.4'	0.07	данные отсутствуют	59:07:0000000:6257(1)	данные отсутствуют
12	1.1.12	1.1.13	239°3.8'	3.7	данные отсутствуют	59:07:0000000:6257(1)	данные отсутствуют
13	1.1.13	1.1.14	239°5.1'	2.0	данные отсутствуют	59:07:0000000:6257(1)	данные отсутствуют
14	1.1.14	1.1.15	239°7.5'	3.33	данные отсутствуют	59:07:0000000:6257(1)	данные отсутствуют
15	1.1.15	1.1.16	239°4.5'	22.82	данные отсутствуют	59:07:0000000:6257(1)	данные отсутствуют
16	1.1.16	1.1.17	333°3.9'	2.08	данные отсутствуют	59:07:0010603:459	адрес отсутствует
17	1.1.17	1.1.18	332°57.5'	39.77	данные отсутствуют	59:07:0010603:459	адрес отсутствует
18	1.1.18	1.1.19	333°26.1'	0.22	данные отсутствуют	59:07:0010603:459	адрес отсутствует
19	1.1.19	1.1.20	332°56.8'	3.14	данные отсутствуют	59:07:0010603:459	адрес отсутствует
20	1.1.20	1.1.21	60°7.1'	7.81	данные отсутствуют	59:07:0010603:459	адрес отсутствует
21	1.1.21	1.1.1	20°31.2'	7.39	данные отсутствуют	59:07:0010603:574	адрес отсутствует

полное наименование должности		 ДОКУМЕНТ ПОДПИСАН ЭЛЕКТРОННОЙ ПОДПИСЬЮ		инициалы, фамилия
		Сертификат: 64575127400433833 (02/01/2021) 37683006360 Владелец: ФЕДЕРАЛЬНАЯ СЛУЖБА ГОСУДАРСТВЕННОЙ РЕГИСТРАЦИИ КАДАСТРА И КАРТОГРАФИИ Действителен: с 17.05.2022 по 10.08.2023		

Выписка из Единого государственного реестра недвижимости об объекте недвижимости
Описание местоположения земельного участка

Земельный участок					
вид объекта недвижимости					
Лист № 1 раздела 3.2		Всего листов раздела 3.2: 1		Всего разделов: 7	Всего листов выписки: 13
13.11.2022г. № КУВИ-001/2022-199473965					
Кадастровый номер:			59:07:0010603:776		
Сведения о характерных точках границы земельного участка					
Номер точки	Координаты, м		Описание закрепления на местности	Средняя квадратичная погрешность определения координат характерных точек границ земельного участка, м	
	X	Y		4	
1	2	3	4	5	
1	526532.46	2203200.91	Закрепление отсутствует	0.1	
2	526525.54	2203198.32	Закрепление отсутствует	0.1	
3	526521.65	2203191.55	Закрепление отсутствует	0.1	
4	526518.85	2203192.98	Закрепление отсутствует	0.1	
5	526518.65	2203193.08	Закрепление отсутствует	0.1	
6	526483.23	2203211.16	Закрепление отсутствует	0.1	
7	526481.38	2203212.1	Закрепление отсутствует	0.1	
8	526493.11	2203231.68	Закрепление отсутствует	0.1	
9	526494.82	2203234.54	Закрепление отсутствует	0.1	
10	526495.85	2203236.26	Закрепление отсутствует	0.1	
11	526497.75	2203239.43	Закрепление отсутствует	0.1	
12	526497.81	2203239.47	Закрепление отсутствует	0.1	
13	526507.46	2203255.48	Закрепление отсутствует	0.1	
14	526531.09	2203242.06	Закрепление отсутствует	0.1	
15	526531.49	2203241.82	Закрепление отсутствует	0.1	
16	526533	2203240.95	Закрепление отсутствует	0.1	
17	526542.05	2203235.72	Закрепление отсутствует	0.1	
18	526543.35	2203234.96	Закрепление отсутствует	0.1	
19	526549.78	2203231.25	Закрепление отсутствует	0.1	
20	526542.35	2203220.52	Закрепление отсутствует	0.1	
21	526536.14	2203209.43	Закрепление отсутствует	0.1	
1	526532.46	2203200.91	Закрепление отсутствует	0.1	

полное наименование должности		 ДОКУМЕНТ ПОДПИСАН ЭЛЕКТРОННОЙ ПОДПИСЬЮ		инициалы, фамилия
		Сертификат: 64575127400433833 (02/01/2021) 37683006360 Владелец: ФЕДЕРАЛЬНАЯ СЛУЖБА ГОСУДАРСТВЕННОЙ РЕГИСТРАЦИИ КАДАСТРА И КАРТОГРАФИИ Действителен: с 17.05.2022 по 10.08.2023		

полное наименование должности	ДОКУМЕНТ ПОДПИСАН	инициалы, фамилия
	ЗАКТОНОМНОЕ ПОДПИСАНИЕ	
	Сиренко Наталья Александровна	
	Владелец: Федеральная служба государственной регистрации, кадастра и картографии	
	Республика Казахстан и Каргоранин	
	Датирование: с 17.08.2022 по 18.08.2022	

Масштаб 1:700		Условные обозначения:	
План (чертеж, схема) части земельного участка			
Четный номер части: 59:07:0010603:776/2			
Кадастровый номер:		59:07:0010603:776	
13.11.2022г. № КУВИ-001/2022-199473965			
Лист № 2 раздела 4		Всего листов раздела 4: 2	
Всего листов выписки: 13		Всего разделов: 7	
Земельный участок			
Вид объекта недвижимости			
Лист 8			

Масштаб 1:600		Условные обозначения:	
План (чертеж, схема) части земельного участка			
Четный номер части: 59:07:0010603:776/1			
Кадастровый номер:		59:07:0010603:776	
13.11.2022г. № КУВИ-001/2022-199473965			
Лист № 1 раздела 4		Всего листов раздела 4: 2	
Всего листов выписки: 13		Всего разделов: 7	
Земельный участок			
Вид объекта недвижимости			
Лист 7			

Выписка из Единого государственного реестра недвижимости об объекте недвижимости
 Раздел 4 Лист 7

Выписка из Единого государственного реестра недвижимости об объекте недвижимости
Сведения о частях земельного участка

Земельный участок			
вид объекта недвижимости			
Лист № 1 раздела 4.1	Всего листов раздела 4.1: 3	Всего разделов: 7	Всего листов выписки: 13
13.11.2022г. № КУВИ-001/2022-199473965			
Кадастровый номер:		59:07:0010603:776	
Учетный номер части	Площадь, м2	Содержание ограничения в использовании или ограничения права на объект недвижимости или обременения объекта недвижимости	
1	2	3	
59:07:0010603:776/1	368	<p>вид ограничения (обременения): ограничения прав на земельный участок, предусмотренные статьей 56 Земельного кодекса Российской Федерации; Срок действия: не установлен; реквизиты документа-основания: приказ "О типовых правилах охраны коммунальных сетей" от 17.08.1992 № 197 выдан: Министерство архитектуры, строительства и жилищно-коммунального хозяйства Российской Федерации; Содержание ограничения (обременения): В соответствии с Приказом Министерства архитектуры, строительства и жилищно-коммунального хозяйства Российской Федерации от 17 августа 1992 года № 197 «О типовых правилах охраны коммунальных тепловых сетей», в пределах охранных зон тепловых сетей не допускается производить действия, которые могут повлечь нарушения в нормальной работе тепловых сетей, их повреждение, несчастные случаи, или препятствующие ремонту: размещать автозаправочные станции, хранилища горюче-смазочных материалов, складировать агрессивные химические материалы; загромождать подходы и подъезды к объектам и сооружениям тепловых сетей, складировать тяжелые и громоздкие материалы, возводить временные строения и заборы; устраивать спортивные и игровые площадки, неорганизованные рынки, остановочные пункты общественного транспорта, стоянки всех видов машин и механизмов, гаражи, огороды и т.п.; устраивать всякого рода свалки, разжигать костры, сжигать бытовой мусор или промышленные отходы; производить работы ударными механизмами, производить сброс и слив едких и коррозионно-активных веществ и горюче-смазочных материалов; проникать в помещения павильонов, центральных и индивидуальных тепловых пунктов посторонним лицам; открывать, снимать, засыпать люки камер тепловых сетей; сбрасывать в камеры мусор, отходы, снег и т.д.; снимать покровный металлический слой тепловой изоляции; разрушать тепловую изоляцию; ходить по трубопроводам надземной прокладки (переход через трубы разрешается только по специальным переходным мостикам); занимать подвалы зданий, особенно имеющих опасность затопления, в которых проложены тепловые сети или оборудованы тепловые вводы под мастерские, склады, для иных целей; тепловые вводы в здания должны быть загерметизированы. В пределах территории охранных зон тепловых сетей без письменного согласия предприятий и организаций, в ведении которых находятся эти сети, запрещается: производить строительство, капитальный ремонт, реконструкцию или снос любых зданий и сооружений; производить земляные работы, планировку грунта, посадку деревьев и кустарников, устраивать монументальные клумбы; производить погрузочно-разгрузочные работы, а также работы, связанные с разбиванием грунта и дорожных покрытий; сооружать переезды и переходы через трубопроводы тепловых сетей.; Реестровый номер границы: 59:07-6.1208; Вид объекта</p>	




полное наименование должности	инициалы, фамилия
-------------------------------	-------------------

Лист 10

Земельный участок			
вид объекта недвижимости			
Лист № 2 раздела 4.1	Всего листов раздела 4.1: 3	Всего разделов: 7	Всего листов выписки: 13
13.11.2022г. № КУВИ-001/2022-199473965			
Кадастровый номер:		59:07:0010603:776	
59:07:0010603:776/2	652	<p>реестра границ: Зона с особыми условиями использования территории; Вид зоны по документу: Охранная зона тепловой сети от ЦТП пр. Маяковского до ТК рядом с МКД по ул. Карла Маркса, д. 34, протяженность 194 п.м.; Тип зоны: Охранная зона инженерных коммуникаций</p> <p>вид ограничения (обременения): ограничения прав на земельный участок, предусмотренные статьей 56 Земельного кодекса Российской Федерации; Срок действия: не установлен; реквизиты документа-основания: приказ "О типовых правилах охраны коммунальных тепловых сетей" от 17.08.1992 № 197 выдан: Министерство архитектуры, строительства и жилищно-коммунального хозяйства Российской Федерации; Содержание ограничения (обременения): Приказ Министерства архитектуры строительства и жилищно-коммунального хозяйства РФ от 17.08.1992 N 197 "О типовых правилах охраны коммунальных тепловых сетей" 5. В пределах охранных зон тепловых сетей не допускается производить действия, которые могут повлечь нарушения в нормальной работе тепловых сетей, их повреждение, несчастные случаи или препятствующие ремонту: размещать автозаправочные станции, хранилища горюче-смазочных материалов, складировать агрессивные химические материалы; загромождать подходы и подъезды к объектам и сооружениям тепловых сетей, складировать тяжелые и громоздкие материалы, возводить временные строения и заборы; устраивать спортивные и игровые площадки, неорганизованные рынки, остановочные пункты общественного транспорта, стоянки всех видов машин и механизмов, гаражи, огороды и т.п.; устраивать всякого рода свалки, разжигать костры, сжигать бытовой мусор или промышленные отходы; производить работы ударными механизмами, производить сброс и слив едких и коррозионно-активных веществ и горюче-смазочных материалов; проникать в помещения павильонов, центральных и индивидуальных тепловых пунктов посторонним лицам; открывать, снимать, засыпать люки камер тепловых сетей; сбрасывать в камеры мусор, отходы, снег и т.д.; снимать покровный металлический слой тепловой изоляции; разрушать тепловую изоляцию; ходить по трубопроводам надземной прокладки (переход через трубы разрешается только по специальным переходным мостикам); занимать подвалы зданий, особенно имеющих опасность затопления, в которых проложены тепловые сети или оборудованы тепловые вводы под мастерские, склады, для иных целей; тепловые вводы в здания должны быть загерметизированы. 6. В пределах территории охранных зон тепловых сетей без письменного согласия предприятий и организаций, в ведении которых находятся эти сети, запрещается: производить строительство, капитальный ремонт, реконструкцию или снос любых зданий и сооружений; производить земляные работы, планировку грунта, посадку деревьев и кустарников, устраивать монументальные клумбы; производить погрузочно-разгрузочные работы, а также работы, связанные с разбиванием грунта и дорожных покрытий; сооружать переезды и переходы через трубопроводы тепловых сетей.; Реестровый номер границы: 59:07-6.1222; Вид объекта реестра границ: Зона с особыми условиями использования территории; Вид зоны по документу: Охранная зона Тепловая трасса; Тип зоны: Охранная зона инженерных коммуникаций</p>	
Весь		вид ограничения (обременения): ограничения прав на земельный участок, предусмотренные статьей 56 Земельного кодекса	



полное наименование должности	инициалы, фамилия
-------------------------------	-------------------

 ДОКУМЕНТ ПОДЛИСАН ЭЛЕКТРОННОЙ ПОДПИСЬЮ Свидетельство об электронной подписи Владельца: ФЕДЕРАЛЬНАЯ СЛУЖБА ГОСУДАРСТВЕННОЙ РЕГИСТРАЦИИ КВАРТАЛ И КАПИТАЛ РАЙОНА Калининградская область, г. Калининград Дата подписания: 17.03.2022 09:10:02		ПОЛНОЕ НАИМЕНОВАНИЕ ДОЛЖНОСТИ
инициалы, фамилия		


Номер точки	Координаты, м		Описание записей на местности
	X	Y	
1	526505.93	2203252.94	4
2	526497.81	2203239.47	5
3	526497.75	2203239.43	-
4	526495.85	2203236.26	-
5	526494.82	2203234.54	-
6	526493.11	2203231.68	-
7	526481.38	2203212.1	-
8	526483.23	2203211.16	-
9	526485.03	2203210.24	-
10	526505.81	2203246	-
11	526532.81	2203229.64	-
12	526535.92	2203234.77	-
1	526505.93	2203252.94	-

Сведения о характеристиках точек границ части (частей) земельного участка
 Учетный номер части: 59:07:0010603:776/1
 Система координат МСК-59, зона 2 (59)
 Описание записей на местности
 Координаты, м
 X
 Y
 4
 5

Выписка из Единого государственного реестра недвижимости об объекте недвижимости

Земельный участок
 Вид объекта недвижимости
 Лист № 1 раздела 4.2
 Всего листов раздела 4.2: 2
 Всего разделов: 7
 Всего листов выписки: 13
 13.11.2022г. № КВВ/001/2022-199473965
 Кадастровый номер: 59:07:0010603:776

Раздел 4.2 Лист 12

 ДОКУМЕНТ ПОДЛИСАН ЭЛЕКТРОННОЙ ПОДПИСЬЮ Свидетельство об электронной подписи Владельца: ФЕДЕРАЛЬНАЯ СЛУЖБА ГОСУДАРСТВЕННОЙ РЕГИСТРАЦИИ КВАРТАЛ И КАПИТАЛ РАЙОНА Калининградская область, г. Калининград Дата подписания: 17.03.2022 09:10:02		ПОЛНОЕ НАИМЕНОВАНИЕ ДОЛЖНОСТИ
инициалы, фамилия		

Номер точки	Координаты, м		Описание записей на местности
	X	Y	
1	526505.93	2203252.94	4
2	526497.81	2203239.47	5
3	526497.75	2203239.43	-
4	526495.85	2203236.26	-
5	526494.82	2203234.54	-
6	526493.11	2203231.68	-
7	526481.38	2203212.1	-
8	526483.23	2203211.16	-
9	526485.03	2203210.24	-
10	526505.81	2203246	-
11	526532.81	2203229.64	-
12	526535.92	2203234.77	-
1	526505.93	2203252.94	-


Сведения о характеристиках точек границ части (частей) земельного участка
 Учетный номер части: 59:07:0010603:776/1
 Система координат МСК-59, зона 2 (59)
 Описание записей на местности
 Координаты, м
 X
 Y
 4
 5

Российской Федерации; Срок действия: не установлен; Реквизиты документа-основания: постановление "Об утверждении Правил использования воздушного пространства Российской Федерации" от 11.03.2010 № 138 в редакции от 11.03.2010 № 138 "Запрещается осуществлять полеты воздушных судов гражданской авиации в воздушном пространстве Российской Федерации"; "Запрещается размещать в воздушных полетах на высотах до 30 км, а вне воздушных подходов - до 15 км от контрольной точки аэродрома объекты вылетов (размещения) отходных, животно-ветеринарных, сельскохозяйственных, объектов, находящихся в собственности и/или в пользовании п.1. "Ресторанный номер границ: 59:32-6-553; Вид объекта распределения: зона с особыми условиями использования территории; Вид зоны по локументу: зона с особыми условиями использования территории - Приаэродромная территория аэродрома Большое Савино; Тип зоны: Охранная зона транзита использования

Лист 11

Лист № 3 раздела 4.1
 Всего листов раздела 4.1: 3
 Всего разделов: 7
 Всего листов выписки: 13
 13.11.2022г. № КВВ/001/2022-199473965
 Кадастровый номер: 59:07:0010603:776

Земельный участок				
вид объекта недвижимости				
Лист № 2 раздела 4.2		Всего листов раздела 4.2: 2		Всего разделов: 7
Всего листов выписки: 13				
13.11.2022г. № КУВИ-001/2022-199473965				
Кадастровый номер:		59:07:0010603:776		
Сведения о характерных точках границы части (частей) земельного участка				
Учетный номер части: 59:07:0010603:776/2				
Система координат МСК-59, зона 2 (59)				
Номер точки	Координаты, м		Описание закрепления на местности	Средняя квадратичная погрешность определения координат характерных точек границ земельного участка, м
	X	Y		
1	2	3	4	5
1	526504.56	2203250.67	-	-
2	526497.81	2203239.47	-	-
3	526497.75	2203239.43	-	-
4	526495.85	2203236.26	-	-
5	526494.82	2203234.54	-	-
6	526493.11	2203231.68	-	-
7	526481.38	2203212.1	-	-
8	526483.23	2203211.16	-	-
9	526487.61	2203208.92	-	-
10	526505.82	2203241.08	-	-
11	526537.65	2203222.76	-	-
12	526537.04	2203221.7	-	-
13	526541.55	2203219.09	-	-
14	526542.35	2203220.52	-	-
15	526549.78	2203231.25	-	-
16	526545.07	2203233.97	-	-
17	526542.24	2203229.15	-	-
1	526504.56	2203250.67	-	-

полное наименование должности	 ДОКУМЕНТ ПОДПИСАН ЭЛЕКТРОННОЙ ПОДПИСЬЮ Сертификат: 64575127460418181062043201308303660 Владелец: ФЕДЕРАЛЬНАЯ СЛУЖБА ГОСУДАРСТВЕННОЙ РЕГИСТРАЦИИ КАДАСТРА И КАРТОГРАФИИ Действителен с 17.05.2022 по 10.08.2023	инициалы, фамилия

