




Земельный участок	
вид объекта недвижимости	
Лист № 1 раздела 1	Всего листов раздела 1: 2
Всего разделов: 5	
Всего листов выписки: 7	
13.11.2022г. № КУВИ-001/2022-199460541	
Кадастровый номер:	59-07-0010318:16
Номер кадастрового квартала:	59-07-0010318
Дата присвоения кадастрового номера:	19.01.2007
Ранее присвоенный государственный учетный номер:	данные отсутствуют
Адрес:	Пермский край, г. Краснокамск, ул. Декабристов, д. 23
Площадь:	3361.36
Кадастровая стоимость, руб.:	2697961.99
Кадастровые номера расположенных в пределах земельного участка объектов недвижимости:	59-07-0010318:1556
Кадастровые номера объектов недвижимости, из которых образован объект недвижимости:	данные отсутствуют
Кадастровые номера образованных объектов недвижимости:	данные отсутствуют
Категория земель:	Земли населенных пунктов
Виды разрешенного использования:	Малоэтажная многоквартирная жилая застройка
Сведения о кадастровом инженере:	данные отсутствуют
Сведения о лесах, водных объектах и об иных природных объектах, расположенных в пределах земельного участка:	данные отсутствуют
Сведения о том, что земельный участок полностью расположен в границах зоны с особыми условиями использования территории, территории объекта культурного наследия, публичного сервитута:	данные отсутствуют
Сведения о том, что земельный участок расположен в границах особой экономической зоны, территории опережающего социально-экономического развития, зоны территориального развития в Российской Федерации, игровой зоны:	данные отсутствуют

полное наименование должности	 ДОКУМЕНТ ПОДПИСАН ЭЛЕКТРОННОЙ ПОДПИСЬЮ	инициалы, фамилия
	Сертификат: 64575127404338331020432613983030366 Владелец: ФЕДЕРАЛЬНАЯ СЛУЖБА ГОСУДАРСТВЕННОЙ РЕГИСТРАЦИИ, КАДАСТРА И КАРТОГРАФИИ Действителен: с 17.05.2022 по 10.08.2023	


Земельный участок	
вид объекта недвижимости	
Лист № 2 раздела 1	Всего листов раздела 1: 2
Всего разделов: 5	
Всего листов выписки: 7	
13.11.2022г. № КУВИ-001/2022-199460541	
Кадастровый номер:	59-07-0010318:16
Сведения о том, что земельный участок расположен в границах особо охраняемой природной территории, охотничьих угодий, лесничеств:	данные отсутствуют
Сведения о результатах проведения государственного земельного надзора:	данные отсутствуют
Сведения о расположении земельного участка в границах территории, в отношении которой утвержден проект межевания территории:	данные отсутствуют
Условный номер земельного участка:	данные отсутствуют
Сведения о принятии акта и (или) заключения договора, предусматривающих предоставление в соответствии с земельным законодательством исполнительным органом государственного органа власти или органом местного самоуправления, находящегося в государственной или муниципальной собственности земельного участка для строительства наемного дома социального использования или наемного дома коммерческого использования:	данные отсутствуют
Сведения о том, что земельный участок или земельные участки образованы на основании решения об изъятии земельного участка и (или) расположенного на нем объекта недвижимости для государственных или муниципальных нужд:	данные отсутствуют
Сведения о том, что земельный участок образован из земель земельного участка, государственная собственность на которые не разграничена:	данные отсутствуют
Сведения о наличии земельного спора о местоположении границ земельных участков:	данные отсутствуют
Статус записи об объекте недвижимости:	Сведения об объекте недвижимости имеют статус "актуальные, ранее учтенные"
Особые отметки:	Сведения, необходимые для заполнения раздела: 4 - Сведения о частях земельного участка, отсутствуют.
Получатель выписки:	Петров Равиль Рашитович, действующий(ая) на основании документа "" КОМИТЕТ ЗЕМЕЛЬНЫХ И ИМУЩЕСТВЕННЫХ ОТНОШЕНИЙ АДМИНИСТРАЦИИ КРАСНОКАМСКОГО ГОРОДСКОГО ОКРУГА

полное наименование должности	 ДОКУМЕНТ ПОДПИСАН ЭЛЕКТРОННОЙ ПОДПИСЬЮ	инициалы, фамилия
	Сертификат: 64575127404338331020432613983030366 Владелец: ФЕДЕРАЛЬНАЯ СЛУЖБА ГОСУДАРСТВЕННОЙ РЕГИСТРАЦИИ, КАДАСТРА И КАРТОГРАФИИ Действителен: с 17.05.2022 по 10.08.2023	

ПОЛНОЕ НАИМЕНОВАНИЕ ДОЛЖНОСТИ		 ДОКЛАМЕНТ ПОДПИСАН ЭЛЕКТРОННОЙ ПОДПИСЬЮ Сертификат № 59-07-0010318-16 Выходит: ФЕДЕРАЛЬНАЯ СЛУЖБА ГОСУДАРСТВЕННОЙ РЕГИСТРАЦИИ КАДАСТРА И КАРТОГРАФИИ Министрство земельных ресурсов и строительства Республики Калмыкия Дата регистрации: с 17.07.2022 по 10.08.2022
Инициалы, фамилия		

11	Сведения о невозможности государственной регистрации участка на земельный участок из земель сельскохозяйственного назначения;	данные отсутствуют
Катастровый номер: 13.11.2022г. № КУВН-001/2022-199460541		
59-07-0010318-16		
Лист № 2 раздела 2	Всего листов раздела 2: 2	Всего разделов: 5
Всего листов выписки: 7		
Земельный участок		
Вид объекта недвижимости		

Лист 4

ПОЛНОЕ НАИМЕНОВАНИЕ ДОЛЖНОСТИ		 ДОКЛАМЕНТ ПОДПИСАН ЭЛЕКТРОННОЙ ПОДПИСЬЮ Сертификат № 59-07-0010318-16 Выходит: ФЕДЕРАЛЬНАЯ СЛУЖБА ГОСУДАРСТВЕННОЙ РЕГИСТРАЦИИ КАДАСТРА И КАРТОГРАФИИ Министрство земельных ресурсов и строительства Республики Калмыкия Дата регистрации: с 17.07.2022 по 10.08.2022
Инициалы, фамилия		

1	Правообладатель (правообладатели):	1.1	Муниципальное образование Краснокамское городское поселение Краснокамского муниципального района Пермского края
2	Вид, номер, дата и время государственной регистрации права:	2.1	Собственность 59-59/008-59/999/001/2016-11238/2
3	Сведения об осуществлении государственной регистрации сделки, права без необходимого в силу закона согласия третьего лица, органа:	3.1	данные отсутствуют
4	Ограничение права и обременение объекта недвижимости:		не зарегистрировано
5	Литерный участок в долевом строительстве:		не зарегистрировано
6	Заявленные в судебном порядке требования:		данные отсутствуют
7	Сведения о возращении в отношении зарегистрированного права:		данные отсутствуют
8	Сведения о наличии решения об изъятии объекта недвижимости для государственных и муниципальных нужд:		данные отсутствуют
9	Сведения о невозможности государственной регистрации без личного участия правообладателя или его законного представителя:		данные отсутствуют
10	Правопритязания и сведения о наличии поступивших, но не рассмотренных заявлений о проведении государственной регистрации права (перехода, прекращения права), ограничения права или обременения объекта недвижимости, сделки в отношении объекта недвижимости:		отсутствуют

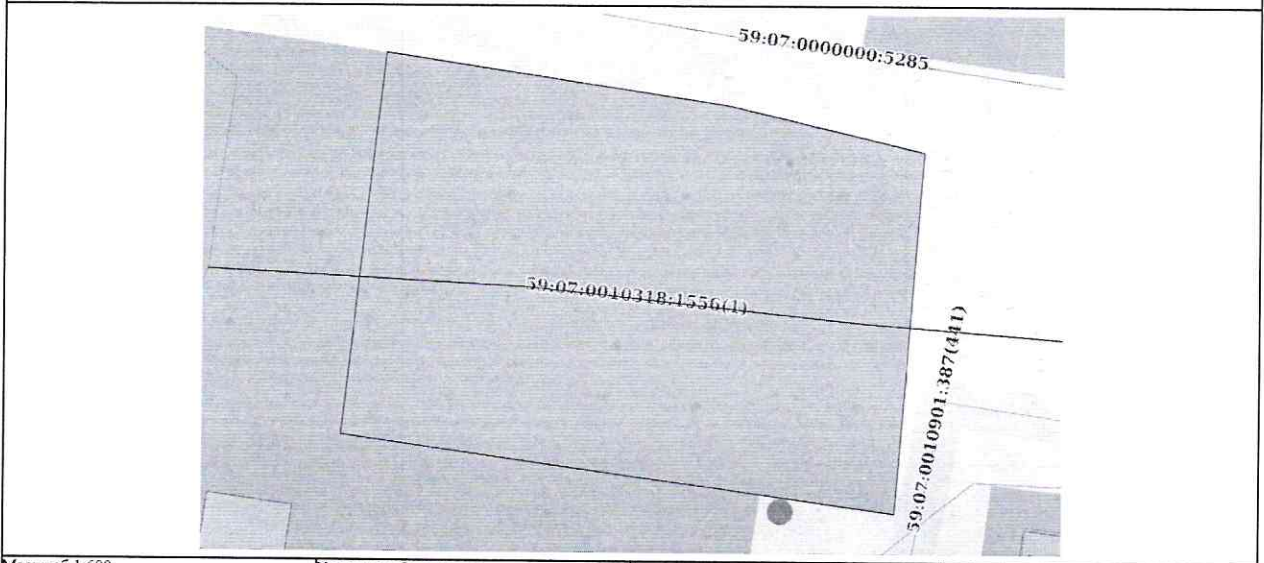
Лист 2


13.11.2022г. № КУВН-001/2022-199460541	Всего листов раздела 2: 2	Всего разделов: 5
Всего листов выписки: 7		
Земельный участок		
Вид объекта недвижимости		

Лист 3

Выписка из Единого государственного реестра недвижимости об объекте недвижимости


Выписка из Единого государственного реестра недвижимости об объекте недвижимости
Описание местоположения земельного участка

Земельный участок вид объекта недвижимости			
Лист № 1 раздела 3	Всего листов раздела 3: 1	Всего разделов: 5	Всего листов выписки: 7
13.11.2022г. № КУВИ-001/2022-199460541			
Кадастровый номер:		59:07:0010318:16	
План (чертеж, схема) земельного участка			
			
Масштаб 1:600	Условные обозначения:		

полное наименование должности	 ДОКУМЕНТ ПОДПИСАН ЭЛЕКТРОННОЙ ПОДПИСЬЮ	инициалы, фамилия
	Сертификат: 645751274064338331021032112083030366 Владелец: ФЕДЕРАЛЬНАЯ СЛУЖБА ГОСУДАРСТВЕННОЙ РЕГИСТРАЦИИ, КАДАСТРА И КАРТОГРАФИИ Действителен с 17.05.2022 по 10.08.2023	

Выписка из Единого государственного реестра недвижимости об объекте недвижимости
Описание местоположения земельного участка

Земельный участок вид объекта недвижимости							
Лист № 1 раздела 3.1		Всего листов раздела 3.1: 1		Всего разделов: 5		Всего листов выписки: 7	
13.11.2022г. № КУВИ-001/2022-199460541							
Кадастровый номер:				59:07:0010318:16			
Описание местоположения границ земельного участка							
№ п/п	Номер точки начальная	Номер точки конечная	Дирекционный угол	Горизонтальное проложение, м	Описание закрепления на местности	Кадастровые номера смежных участков	Сведения об адресах правообладателей смежных земельных участков
1	2	3	4	5	6	7	8
1	1.1.1	1.1.2	98°41.6'	43.73	данные отсутствуют	данные отсутствуют	данные отсутствуют
2	1.1.2	1.1.3	103°3.4'	25.81	данные отсутствуют	данные отсутствуют	данные отсутствуют
3	1.1.3	1.1.4	184°33.2'	28.84	данные отсутствуют	данные отсутствуют	данные отсутствуют
4	1.1.4	1.1.5	184°31.0'	17.14	данные отсутствуют	данные отсутствуют	данные отсутствуют
5	1.1.5	1.1.6	278°0.3'	71.02	данные отсутствуют	данные отсутствуют	данные отсутствуют
6	1.1.6	1.1.1	6°36.1'	48.71	данные отсутствуют	59:07:0010318:15	данные отсутствуют
7	1.1.6	1.1.6			данные отсутствуют	59:07:0010318:23	данные отсутствуют

полное наименование должности	 ДОКУМЕНТ ПОДПИСАН ЭЛЕКТРОННОЙ ПОДПИСЬЮ	инициалы, фамилия
	Сертификат: 645751274064338331021032112083030366 Владелец: ФЕДЕРАЛЬНАЯ СЛУЖБА ГОСУДАРСТВЕННОЙ РЕГИСТРАЦИИ, КАДАСТРА И КАРТОГРАФИИ Действителен с 17.05.2022 по 10.08.2023	

Выписка из Единого государственного реестра недвижимости об объекте недвижимости

Описание местоположения земельного участка

Земельный участок

Вид объекта недвижимости

Лист № 1 раздела 3.2

Всего листов раздела 3.2: 1

Всего листов выписки: 7

Всего разделов: 5

Кадастровый номер: 13.11.2022г № КУВН-001/2022-199460541


59-07-0010318:16

Сведения о характерных точках границ земельного участка

Система координат МСК-59, зона 2

Средняя квадратичная погрешность определения координат характерных точек границ земельного участка, м

Номер точки	Координаты, м		Описание закрепления на местности	Средняя квадратичная погрешность определения координат характерных точек границ земельного участка, м
	X	Y		
1	2	3	4	5
1	2200861,86	2200861,86	-	0.1
2	2200856,26	2200926,59	-	0.1
3	2200926,59	2200927,94	-	0.1
4	2200930,23	2200905,09	-	0.1
5	2200905,09	2200861,86	-	0.1
6	2200861,86	2200861,86	-	0.1

ПОЛНОЕ НАИМЕНОВАНИЕ ЛЮБНОСТИ ДОКУМЕНТ ПОДЛИНАН ЭЛЕКТРОНОМНО ПОДЛИНКА Корпоративный документ № 13/02-001/2022-199460541	 ДОКУМЕНТ ПОДЛИНАН ЭЛЕКТРОНОМНО ПОДЛИНКА Корпоративный документ № 13/02-001/2022-199460541	Республика Казахстан и Каттау району Республика Казахстан и Каттау району Республика Казахстан и Каттау району Республика Казахстан и Каттау району	инициалы, фамилия
			инициалы, фамилия