


**Филиал Федерального государственного бюджетного учреждения "Федеральная кадастровая палата Федеральной службы государственной регистрации, кадастра и картографии" по Пермскому краю**  
полное наименование органа регистрации прав

Выписка из Единого государственного реестра недвижимости об объекте недвижимости  
Сведения о характеристиках объекта недвижимости

На основании запроса от 11.11.2022, поступившего на рассмотрение 11.11.2022, сообщаем, что согласно записям Единого государственного реестра недвижимости:


Раздел 1 Лист 1

Земельный участок вид объекта недвижимости	
Лист № 1 раздела 1	Всего листов раздела 1: 2
Всего разделов: 5	
Всего листов выписки: 7	
13.11.2022г. № КУВИ-001/2022-199460541	
Кадастровый номер:	59:07:0010318:16
Номер кадастрового квартала:	59:07:0010318
Дата присвоения кадастрового номера:	19.01.2007
Ранее присвоенный государственный учетный номер:	данные отсутствуют
Адрес:	Пермский край, г. Краснокамск, ул. Декабристов, д. 23
Площадь:	3361.36
Кадастровая стоимость, руб.:	2697961.99
Кадастровые номера расположенных в пределах земельного участка объектов недвижимости:	59:07:0010318:1556
Кадастровые номера объектов недвижимости, из которых образован объект недвижимости:	данные отсутствуют
Кадастровые номера образованных объектов недвижимости:	данные отсутствуют
Категория земель:	Земли населенных пунктов
Виды разрешенного использования:	Малозэтажная многоквартирная жилая застройка
Сведения о кадастровом инженере:	данные отсутствуют
Сведения о лесах, водных объектах и об иных природных объектах, расположенных в пределах земельного участка:	данные отсутствуют
Сведения о том, что земельный участок полностью расположен в границах зоны с особыми условиями использования территории, территории объекта культурного наследия, публичного сервитута:	данные отсутствуют
Сведения о том, что земельный участок расположен в границах особой экономической зоны, территории опережающего социально-экономического развития, зоны территориального развития в Российской Федерации, игровой зоны:	данные отсутствуют

полное наименование должности	 ДОКУМЕНТ ПОДПИСАН ЭЛЕКТРОННОЙ ПОДПИСЬЮ Сертификат: 645751274004383102002813983306360 Владелец: ФЕДЕРАЛЬНАЯ СЛУЖБА ГОСУДАРСТВЕННОЙ РЕГИСТРАЦИИ КАДАСТРА И КАРТОГРАФИИ Действителен с 17.05.2022 по 10.08.2023	инициалы, фамилия

Лист 2

Земельный участок вид объекта недвижимости	
Лист № 2 раздела 1	Всего листов раздела 1: 2
Всего разделов: 5	
Всего листов выписки: 7	
13.11.2022г. № КУВИ-001/2022-199460541	
Кадастровый номер:	59:07:0010318:16
Сведения о том, что земельный участок расположен в границах особо охраняемой природной территории, охотничьих угодий, лесничеств:	данные отсутствуют
Сведения о результатах проведения государственного земельного надзора:	данные отсутствуют
Сведения о расположении земельного участка в границах территории, в отношении которой утвержден проект межевания территории:	данные отсутствуют
Условный номер земельного участка:	данные отсутствуют
Сведения о принятии акта и (или) заключении договора, предусматривающих предоставление в соответствии с земельным законодательством исполнительным органом государственного органа власти или органом местного самоуправления, находящегося в государственной или муниципальной собственности земельного участка для строительства наемного дома социального использования или наемного дома коммерческого использования:	данные отсутствуют
Сведения о том, что земельный участок или земельные участки образованы на основании решения об изъятии земельного участка и (или) расположенного на нем объекта недвижимости для государственных или муниципальных нужд:	данные отсутствуют
Сведения о том, что земельный участок образован из земель или земельного участка, государственная собственность на которые не разграничена:	данные отсутствуют
Сведения о наличии земельного спора о местоположении границ земельных участков:	данные отсутствуют
Статус записи об объекте недвижимости:	Сведения об объекте недвижимости имеют статус "актуальные, ранее учтенные"
Особые отметки:	Сведения, необходимые для заполнения раздела: 4 - Сведения о частях земельного участка, отсутствуют.
Получатель выписки:	Петров Равиль Рашитович, действующий(ая) на основании документа "" КОМИТЕТ ЗЕМЕЛЬНЫХ И ИМУЩЕСТВЕННЫХ ОТНОШЕНИЙ АДМИНИСТРАЦИИ КРАСНОКАМСКОГО ГОРОДСКОГО ОКРУГА

полное наименование должности	 ДОКУМЕНТ ПОДПИСАН ЭЛЕКТРОННОЙ ПОДПИСЬЮ Сертификат: 645751274004383102002813983306360 Владелец: ФЕДЕРАЛЬНАЯ СЛУЖБА ГОСУДАРСТВЕННОЙ РЕГИСТРАЦИИ КАДАСТРА И КАРТОГРАФИИ Действителен с 17.05.2022 по 10.08.2023	инициалы, фамилия

ДОКУМЕНТ ПОДПИСАН ЭЛЕКТРОННОЙ ПОДПИСЬЮ СЕРТИФИКАТ ФЕДЕРАЛЬНАЯ СЛУЖБА ГОСУДАРСТВЕННОЙ РЕГИСТРАЦИИ КАДАСТРА И КАРТОГРАФИИ М.П. 05.11.2022 № 008/2022		ПОЛНОЕ НАИМЕНОВАНИЕ ДОЛЖНОСТИ
Инициалы, фамилия		

Земельный участок Вид объекта недвижимости		Лист № 2 раздела 2 Всего листов раздела 2: 2 Всего разделов: 5 Всего листов выписки: 7
13.11.2022г. № КУВН-001/2022-199460541 Кадастровый номер:		59:07:0010318:16
Сведения о невозможности государственной регистрации перехода, прекращения, ограничения права на земельный участок из земель сельскохозяйственного назначения: Данные отсутствуют		11

ДОКУМЕНТ ПОДПИСАН ЭЛЕКТРОННОЙ ПОДПИСЬЮ СЕРТИФИКАТ ФЕДЕРАЛЬНАЯ СЛУЖБА ГОСУДАРСТВЕННОЙ РЕГИСТРАЦИИ КАДАСТРА И КАРТОГРАФИИ М.П. 05.11.2022 № 008/2022		ПОЛНОЕ НАИМЕНОВАНИЕ ДОЛЖНОСТИ
Инициалы, фамилия		

Земельный участок Вид объекта недвижимости		Лист № 1 раздела 2 Всего листов раздела 2: 2 Всего разделов: 5 Всего листов выписки: 7
13.11.2022г. № КУВН-001/2022-199460541 Кадастровый номер:		59:07:0010318:16
1	Правообладатель (правообладатели):	Муниципальное образование Краснокамское городское поселение Краснокамского муниципального района Пермского края
2	Вид, номер, дата и время государственной регистрации права:	2.1 59-59/008-59/99/001/2016-11238/2 14.11.2016 11:37:12
3	Сведения об осуществлении государственной регистрации сделки, права без необходимого в силу закона согласия третьего лица, органа:	3.1 данные отсутствуют
4	Ограничение прав и обременение объекта недвижимости:	не зарегистрировано
5	Договоры участия в долевом строительстве:	не зарегистрировано
6	Заявленные в судебном порядке права требования:	данные отсутствуют
7	Сведения о возращении в отношении зарегистрированного права:	данные отсутствуют
8	Сведения о наличии решения об изъятии объекта недвижимости для государственных и муниципальных нужд:	данные отсутствуют
9	Сведения о невозможности государственной регистрации без личного участия правообладателя или его законного представителя:	данные отсутствуют
10	Правопритязания и сведения о наличии поступивших, но не рассмотренных заявлений о проведении государственной регистрации права (перехода, прекращения права), ограничения права или обременения объекта недвижимости, сведения в отношении объекта недвижимости:	отсутствуют

Выписка из Единого государственного реестра недвижимости об объекте недвижимости  
Описание местоположения земельного участка

Земельный участок			
вид объекта недвижимости			
Лист № 1 раздела 3	Всего листов раздела 3: 1	Всего разделов: 5	Всего листов выписки: 7
13.11.2022г. № КУВИ-001/2022-199460541			
Кадастровый номер:		59:07:0010318:16	
План (чертеж, схема) земельного участка			
Масштаб 1:600		Условные обозначения:	


		ДОКУМЕНТ ПОДПИСАН ЭЛЕКТРОННОЙ ПОДПИСЬЮ
	Сертификат: 045751274068338331020102013083936360 Выдана: ФЕДЕРАЛЬНАЯ СЛУЖБА ГОСУДАРСТВЕННОЙ РЕГИСТРАЦИИ КАДАСТРА И КАРТОГРАФИИ Действителен: с 17.05.2022 по 10.08.2023	инициалы, фамилия
полное наименование должности		

Выписка из Единого государственного реестра недвижимости об объекте недвижимости  
Описание местоположения земельного участка

Земельный участок							
вид объекта недвижимости							
Лист № 1 раздела 3.1		Всего листов раздела 3.1: 1		Всего разделов: 5		Всего листов выписки: 7	
13.11.2022г. № КУВИ-001/2022-199460541							
Кадастровый номер:				59:07:0010318:16			
Описание местоположения границ земельного участка							
№ п/п	Номер точки		Дирекционный угол	Горизонтальное проложение, м	Описание закрепления на местности	Кадастровые номера смежных участков	Сведения об адресах правообладателей смежных земельных участков
	начальная	конечная					
	2	3	4	5	6	7	8
1	1.1.1	1.1.2	98°41.6'	43.73	данные отсутствуют	данные отсутствуют	данные отсутствуют
2	1.1.2	1.1.3	103°3.4'	25.81	данные отсутствуют	данные отсутствуют	данные отсутствуют
3	1.1.3	1.1.4	184°33.2'	28.84	данные отсутствуют	данные отсутствуют	данные отсутствуют
4	1.1.4	1.1.5	184°31.0'	17.14	данные отсутствуют	данные отсутствуют	данные отсутствуют
5	1.1.5	1.1.6	278°0.3'	71.02	данные отсутствуют	данные отсутствуют	данные отсутствуют
6	1.1.6	1.1.1	6°36.1'	48.71	данные отсутствуют	59:07:0010318:15	данные отсутствуют
7	1.1.6	1.1.6			данные отсутствуют	59:07:0010318:23	данные отсутствуют

		ДОКУМЕНТ ПОДПИСАН ЭЛЕКТРОННОЙ ПОДПИСЬЮ
	Сертификат: 045751274068338331020102013083936360 Выдана: ФЕДЕРАЛЬНАЯ СЛУЖБА ГОСУДАРСТВЕННОЙ РЕГИСТРАЦИИ КАДАСТРА И КАРТОГРАФИИ Действителен: с 17.05.2022 по 10.08.2023	инициалы, фамилия
полное наименование должности		

Выписка из Единого государственного реестра недвижимости об объекте недвижимости		Земельный участок		Вид объекта недвижимости	
Описание местоположения земельного участка					
Лист № 1 раздела 3.2		Всего листов раздела 3.2: 1		Всего листов выписки: 7	
13.11.2022г. № КУВН-001/2022-199460541					
Классификационный номер: 59:07:0010318:16					
Сведения о характеристиках точек Границы земельного участка					
Система координат МСК-59, зона 2					
Номер точки	Координаты, м		Описание закрепления на местности	Средняя квадратичная погрешность определения координат характерных точек Границы земельного участка, м	
	X	Y			
1	2	3	4	5	0.1
1	525874.43	2200861.86	-	-	0.1
2	525826.04	2200856.26	-	-	0.1
3	525816.15	2200926.59	-	-	0.1
4	525833.24	2200927.94	-	-	0.1
5	525861.99	2200930.23	-	-	0.1
6	525867.82	2200905.09	-	-	0.1
1	525874.43	2200861.86	-	-	0.1

ПОЛНОЕ НАИМЕНОВАНИЕ ДОЛЖНОСТИ	 ДОКУМЕНТ ПОДЛИН АН ЭЛЕКТРОННОЕ ПОДПИСЬЮ (подпись №171217401133310020123456789)	ИНИЦИАЛЫ, ФАМИЛИЯ