



**Акционерное общество  
«Коммунальные электрические сети  
Краснокамского муниципального  
района»**

Юридический адрес: 617060, Пермский край,  
г. Краснокамск, ул. Коммунистическая, 18,  
Почтовый адрес: 614068, г. Пермь, ул. Крисанова, 15  
тел/факс (342) 206-88-07, E-mail: info@keskmr.ru  
ОГРН 1165958089571  
ИНН / КПП 5916031670 / 591601001

24.05.2021 № 576

на № 2615 от 20.04.2021 г.

*Савалеев*

Председателю комитета земельных и  
имущественных отношений администрации  
Краснокамского городского округа  
Р.Р. Петрову

пр-т Маяковского, 11, г. Краснокамск,  
Пермский край, 617060  
E-mail: kio\_krasnokamsk@mail.ru

Уважаемый Равиль Рашитович!

В ответ на Ваше обращение сообщаем, что техническая возможность для подключения объектов капитального строительства на земельных участках по адресам:

- 1) Пермский край, г. Краснокамск, пр-т Маяковского, «Городской парк культуры и отдыха» с кадастровым номером 59:07:0010605:509, площадью 1023 кв.м с видом разрешенного использования – спорт,
  - 2) Пермский край, г. Краснокамск, пр-т Маяковского, с кадастровым номером 59:07:0010605:508, площадью 903 кв.м с видом разрешенного использования – спорт,
  - 3) Пермский край, г. Краснокамск, пр-т Маяковского, с кадастровым номером 59:07:0010605:507, площадью 2012 кв.м с видом разрешенного использования – спорт,
  - 4) Пермский край, г. Краснокамск, пр-т Маяковского, с кадастровым номером 59:07:0010605:506, площадью 600 кв.м с видом разрешенного использования - спорт
- к электрическим сетям АО «Коммунальные электрические сети Краснокамского муниципального района» имеется.

Для осуществления технологического присоединения необходимо обратиться в АО «КЭС КМР» с заявкой на технологическое присоединение.

Размер платы за технологическое присоединение определяется в соответствии с Постановлением Министерства тарифного регулирования и энергетики Пермского края от 29.12.2020 г. № 171-тп «Об установлении платы за технологическое присоединение к электрическим сетям территориальных сетевых организаций Пермского края на 2021 год»

В районах границ земельных участков с кадастровыми номерами: 59:07:0010605:507 и 59:07:0010605:506, 59:07:0010605:509 проходят КЛ-6 кВ: фидер «Город-2», РП-2 – ТП-111, находящиеся в ведении АО «КЭС КМР» (см. схему). На схеме КЛ-6 кВ нанесены ориентировочно.


Дополнительной информацией о сетях сторонних организаций или физических лиц не владеем.

Приложение: схема с нанесенными КЛ-6 кВ.

Генеральный директор

А.В. Иванов

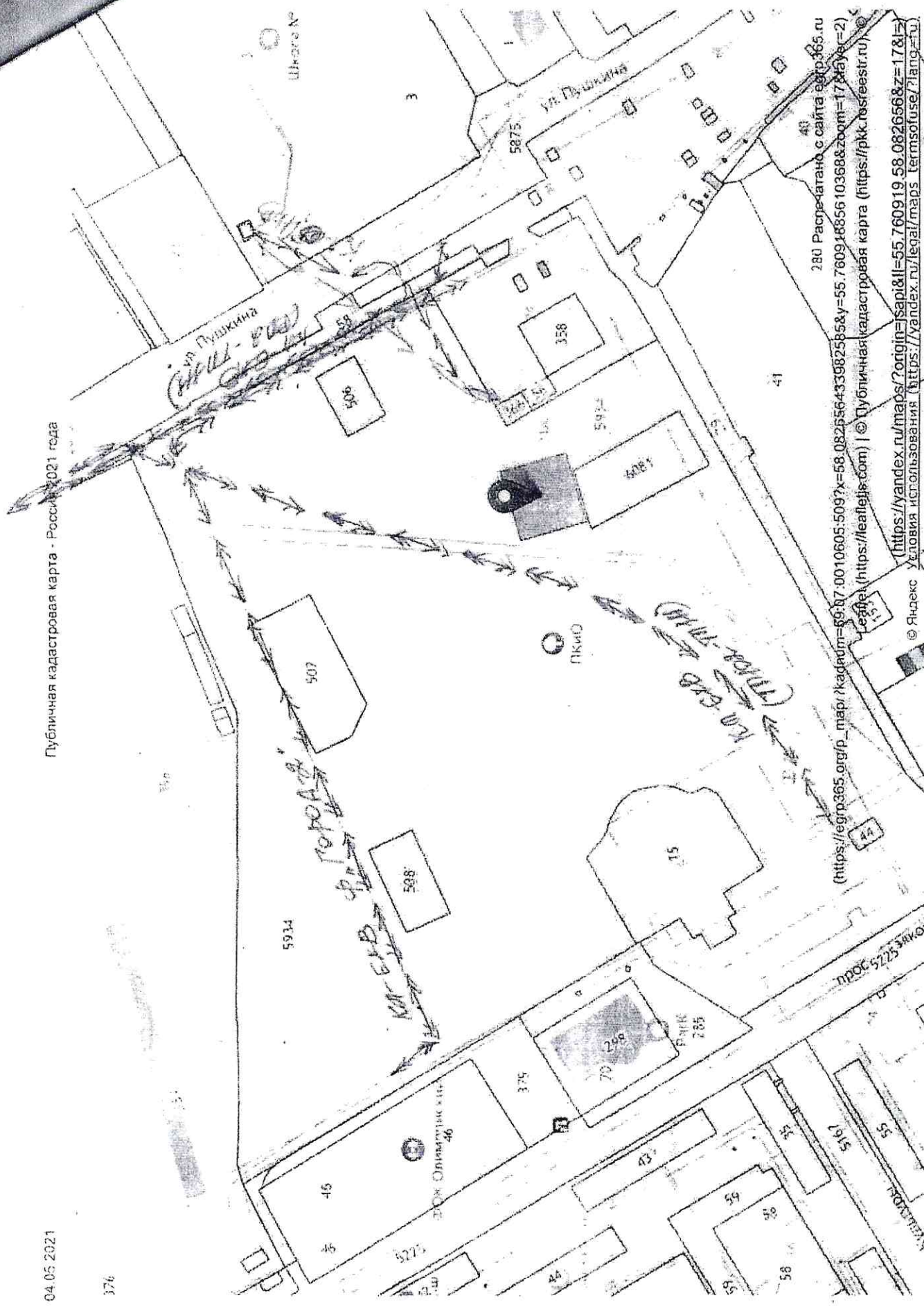
Т.В. Нижегородова  
8 (34273) 4-70-46



04.05.2021

Публичная кадастровая карта - Россия 2021 года

376



280 Распечатано с сайта egr365.ru  
 (https://egr365.org/egr365\_map/kadastm=59.17.0010605.5097x=58.082556433982585&y=55.76094885610368&z=17.2&u=2)  
 Leaflet (https://leafletjs.com) | © Публичная кадастровая карта (https://pkk.rosreestr.ru)  
 © Яндекс Удольная использования (https://yandex.ru/legal/maps\_termsofuse/?lang=ru)

https://www.gosbit.ru/kadastrovaya-karta-permskogo-kraya

1/1

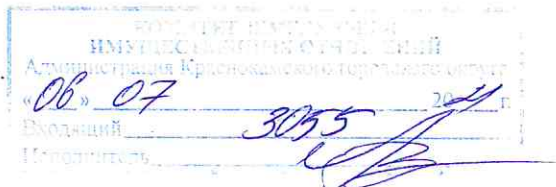
59.17.0010605.509 508 509 510

*Кабаков*

МУНИЦИПАЛЬНОЕ УНИТАРНОЕ ПРЕДПРИЯТИЕ  
«КРАСНОКАМСКИЙ ВОДОКАНАЛ»

ИНН 5916033317 ; КПП 591601001 , ОГРН 1175958039619  
617062, Пермский край, г. Краснокамск, ул. Промышленная, 5  
тел.(34273) 2-49-04, факс.2-49-01; эл. почта: vodokanalkrk@yandex.ru

*06.04.2021* № *1230*  
На № 2614 от 20.04.2021 г.



Заместителю председателя  
комитета - начальнику  
отдела по управлению имуществом  
комитета земельных  
и имущественных отношений  
Администрации Краснокамского  
городского округа

Ю.А. Отиновой

«О выдаче заключения»

Уважаемая Юлия Анатольевна!

В дополнение к ранее направленному письму от 11.05.2021 г. № исх. 808 о выдаче заключения по земельным участкам в городском парке культуры и отдыха сообщаем: при выполнении работ по обустройству спортивной площадки на участке с кадастровым номером 59:07:0010605:509 необходимо учесть охранную зону сетей водоотведения (напорный коллектор в двухтрубном исполнении, Д=315 мм) - не менее 5 м. от наружной стенки трубы. До начала производства работ обязательно вызвать представителя МУП «Краснокамский водоканал» для уточнения трассы напорного коллектора.

Приложение: схема участка - на 1 л. в 1 экз.

С уважением,  
директор

П.Н. Мосюр

