


Филиал публично-правовой компании «Роскадастр» по Пермскому краю
полное наименование органа регистрации прав
Выписка из Единого государственного реестра недвижимости об объекте недвижимости

Сведения о характеристиках объекта недвижимости

На основании запроса от 08.04.2024, поступившего на рассмотрение 08.04.2024, сообщаем, что согласно записям Единого государственного реестра недвижимости:

Раздел 1 Лист 1

Земельный участок			
вид объекта недвижимости			
Лист № 1 раздела 1	Всего листов раздела 1: 5	Всего разделов: 7	Всего листов выписки: 15
08.04.2024г. № КУВИ-001/2024-99870881			
Кадастровый номер:	59:07:0010801:1319		
Номер кадастрового квартала:	59:07:0010801		
Дата присвоения кадастрового номера:	23.11.2023		
Ранее присвоенный государственный учетный номер:	данные отсутствуют		
Адрес:	Российская Федерация, край Пермский, г. Краснокамский, г. Краснокамск, ул. Шоссейная, зу 63а		
Площадь:	5913 +/- 27		
Кадастровая стоимость, руб.:	5086480,86		
Кадастровые номера расположенных в пределах земельного участка объектов недвижимости:	59:07:0010801:1285		
Кадастровые номера объектов недвижимости, из которых образован объект недвижимости:	данные отсутствуют		
Кадастровые номера образованных объектов недвижимости:	данные отсутствуют		
Категория земель:	Земли населенных пунктов		
Виды разрешенного использования:	Магазины		
Сведения о кадастровом инженере:	Лукинов Юрий Александрович, СНИЛС 051-596-283 70, дата завершения кадастровых работ: 21.11.2023		
Сведения о лесах, водных объектах и об иных природных объектах, расположенных в пределах земельного участка:	данные отсутствуют		


полное наименование должности	 ДОКУМЕНТ ПОДПИСАН ЭЛЕКТРОННОЙ ПОДПИСЬЮ Сертификат: 098905087491СБ330203576АСДС8425188 Владелец: ФЕДЕРАЛЬНАЯ СЛУЖБА ГОСУДАРСТВЕННОЙ РЕГИСТРАЦИИ, КАДАСТРА И КАРТОГРАФИИ Действителен: с 27.06.2023 по 19.09.2024	инициалы, фамилия

Лист 2

Земельный участок			
вид объекта недвижимости			
Лист № 2 раздела 1	Всего листов раздела 1: 5	Всего разделов: 7	Всего листов выписки: 15
08.04.2024г. № КУВИ-001/2024-99870881			
Кадастровый номер:	59:07:0010801:1319		
Сведения о том, что земельный участок полностью расположен в границах зоны с особыми условиями использования территории, территории объекта культурного наследия, публичного сервитута:	Земельный участок полностью расположен в границах зоны с реестровым номером 59:32-6-553 от 27.04.2015, ограничение использования земельного участка в пределах зоны: Постановление Правительства РФ от 11.03.2010 N 138 "Об утверждении Федеральных правил использования воздушного пространства Российской Федерации": "Запрещается размещать в полосах воздушных подходов объекты выбросов (размещения) отходов, животноводческие фермы, скотобойни и другие объекты, способствующие привлечению и массовому скоплению птиц.", вид/наименование: Зона с особыми условиями использования - Приаэродромная территория аэродрома аэропорта Большое Савино, тип: Охранная зона транспорта, дата решения: 11.03.2010, номер решения: 138, наименование ОГВ/ОМСУ: Правительство Российской Федерации Земельный участок полностью расположен в границах зоны с реестровым номером 59:00-6.2026 от 06.03.2023, ограничение использования земельного участка в пределах зоны: В соответствии с ст. 67.1 п.6 Водного кодекса Российской Федерации "от 03.06.2006 N 74-ФЗ: В границах зон затопления, подтопления, в соответствии с законодательством Российской Федерации о градостроительной деятельности отнесенных к зонам с особыми условиями использования территорий, запрещаются: 1) строительство объектов капитального строительства, не обеспеченных сооружениями и (или) методами инженерной защиты территорий и объектов от негативного воздействия вод; 2) использование сточных вод в целях повышения почвенного плодородия; 3) размещение кладбищ, скотомогильников, объектов размещения отходов производства и потребления, химических, взрывчатых, токсичных, отравляющих веществ, пунктов хранения и захоронения радиоактивных отходов; 4) осуществление авиационных мер по борьбе с вредными организмами. Зона устанавливается бессрочно, вид/наименование: Зона затопления территории, прилегающей к зарегулированной р. Кама (Воткинскому водохранилищу), к р.р. Ласьева, Малая Ласьева, Пальта (в части Воткинского водохранилища) в нижнем бьефе Камского гидроузла, к р.р. Малая Ласьева, Пальта в границах г. Краснокамск Краснокамского городского округа Пермского края, затопляемой при пропуске Камским гидроузлом паводков расчетной обеспеченности 1 %, тип: Иная зона с особыми условиями использования территории, решения: 1. дата решения: 18.04.2014, номер решения: 360, наименование ОГВ/ОМСУ: Правительство Российской Федерации, источник официального опубликования: Собрание законодательства РФ 2. дата решения: 03.06.2006, номер решения: 74, наименование ОГВ/ОМСУ: Государственная Дума Российской Федерации, источник официального опубликования: Собрание законодательства РФ 3. дата решения: 01.02.2023, номер решения: 23, наименование ОГВ/ОМСУ: Камское бассейновое водное управление Федерального агентства водных ресурсов, источник официального опубликования: не подлежит опубликованию		
Сведения о том, что земельный участок расположен в границах особой экономической зоны, территории опережающего развития, зоны территориального развития в Российской Федерации, игровой зоны:	данные отсутствуют		

полное наименование должности	 ДОКУМЕНТ ПОДПИСАН ЭЛЕКТРОННОЙ ПОДПИСЬЮ Сертификат: 098905087491СБ330203576АСДС8425188 Владелец: ФЕДЕРАЛЬНАЯ СЛУЖБА ГОСУДАРСТВЕННОЙ РЕГИСТРАЦИИ, КАДАСТРА И КАРТОГРАФИИ Действителен: с 27.06.2023 по 19.09.2024	инициалы, фамилия


Земельный участок			
вид объекта недвижимости			
Лист № 3 раздела 1	Всего листов раздела 1: 5	Всего разделов: 7	Всего листов выписки: 15
08.04.2024г. № КУВИ-001/2024-99870881		59:07:0010801:1319	
Кадастровый номер:		59:07:0010801:1319	
Сведения о том, что земельный участок расположен в границах особо охраняемой природной территории, Байкальской природной территории и ее экологических зон, лесопарковом зеленом поясе, охотничьего угодья, лесничества:	данные отсутствуют		
Сведения о расположении земельного участка и (или) расположенного на нем объекта недвижимости в границах территории, в отношении которой принято решение о резервировании земель для государственных или муниципальных нужд:	данные отсутствуют		
Сведения о результатах проведения государственного земельного надзора:	данные отсутствуют		
Сведения о расположении земельного участка в границах территории, в отношении которой утвержден проект межевания территории:	данные отсутствуют		
Условный номер земельного участка:	данные отсутствуют		
Сведения о принятии акта и (или) заключении договора, предусматривающих предоставление в соответствии с земельным законодательством исполнительным органом государственной власти или органом местного самоуправления, находящегося в государственной или муниципальной собственности земельного участка для строительства наемного дома социального использования или наемного дома коммерческого использования:	данные отсутствуют		
Сведения о том, что земельный участок или земельные участки образованы на основании решения об изъятии земельного участка и (или) расположенного на нем объекта недвижимости для государственных или муниципальных нужд:	данные отсутствуют		
Сведения о том, что земельный участок образован из земель или земельного участка, государственная собственность на которые не разграничена:	Земельный участок образован из земель или земельного участка, государственная собственность на которые не разграничена. В соответствии с Федеральным законом от 25 октября 2001 г. № 137-ФЗ "О введении в действие Земельного кодекса Российской Федерации" орган МО Краснокамский городской округ Пермского края уполномочен на распоряжение таким земельным участком.		
Сведения о наличии земельного спора о местоположении границ земельных участков:	данные отсутствуют		
Статус записи об объекте недвижимости:	Сведения об объекте недвижимости имеют статус "актуальные"		
Особые отметки:	Сведения об ограничениях права на объект недвижимости, обременениях данного объекта, не		

полное наименование должности	 ДОКУМЕНТ ПОДПИСАН ЭЛЕКТРОННОЙ ПОДПИСЬЮ Сертификат: 0618106817401C8342D283576AC1D3C8425108 Владелец: ФЕДЕРАЛЬНАЯ СЛУЖБА ГОСУДАРСТВЕННОЙ РЕГИСТРАЦИИ, КАДАСТРА И КАРТОГРАФИИ Действителен с 27.06.2023 по 19.06.2024	инициалы, фамилия

Земельный участок			
вид объекта недвижимости			
Лист № 4 раздела 1	Всего листов раздела 1: 5	Всего разделов: 7	Всего листов выписки: 15
08.04.2024г. № КУВИ-001/2024-99870881		59:07:0010801:1319	
Кадастровый номер:		59:07:0010801:1319	
		<p>зарегистрированных в реестре прав, ограничений прав и обременений недвижимого имущества: вид ограничения (обременения): ограничения прав на земельный участок, предусмотренные статьей 56 Земельного кодекса Российской Федерации; срок действия: с 23.11.2023; реквизиты документа-основания: приказ "Об установлении границ водоохранных зон и прибрежных защитных полос Воткинского водохранилища" от 07.07.2014 № 164 выдан: Камское бассейновое водное управление Федерального агентства водных ресурсов; постановление "Об утверждении правил установления на местности границ водоохранных зон и границ прибрежных защитных полос водных объектов" от 10.01.2009 № 17 выдан: Правительство Российской Федерации; водный кодекс Российской Федерации от 03.06.2006 № 74-ФЗ выдан: Правительство Российской Федерации. вид ограничения (обременения): ограничения прав на земельный участок, предусмотренные статьей 56 Земельного кодекса Российской Федерации; срок действия: с 23.11.2023; реквизиты документа-основания: постановление "Об утверждении Федеральных правил использования воздушного пространства Российской Федерации" от 11.03.2010 № 138 выдан: Правительство Российской Федерации. вид ограничения (обременения): ограничения прав на земельный участок, предусмотренные статьей 56 Земельного кодекса Российской Федерации; срок действия: с 23.11.2023; реквизиты документа-основания: приказ "Об установлении границ водоохранных зон и прибрежных защитных полос Воткинского водохранилища" от 07.07.2014 № 164 выдан: Камское бассейновое водное управление Федерального агентства водных ресурсов; постановление "Об утверждении правил установления на местности границ водоохранных зон и границ прибрежных защитных полос водных объектов" от 10.01.2009 № 17 выдан: Правительство Российской Федерации; водный кодекс Российской Федерации от 03.06.2006 № 74-ФЗ выдан: Правительство Российской Федерации. вид ограничения (обременения): ограничения прав на земельный участок, предусмотренные статьей 56 Земельного кодекса Российской Федерации; срок действия: с 23.11.2023; реквизиты документа-основания: постановление "Об определении границ зон затопления, подтопления" от 18.04.2014 № 360 выдан: Правительство Российской Федерации; водный кодекс от 03.06.2006 № 74 выдан: Государственная Дума Российской Федерации; приказ Об установлении границ зоны затопления на территории, прилегающей к зарегулированной р. Кама, р.р. Ласьва, Малая Ласьва, Пальта (Воткинскому водохранилищу) в нижнем бьефе Камского гидроузла в границах г. Краснокамск Краснокамского городского округа Пермского края, затопливаемой при пропуске Камским гидроузлом паводков расчетной обеспеченности 1 % от 01.02.2023 № 23 выдан: Камское бассейновое водное управление Федерального агентства водных</p>	

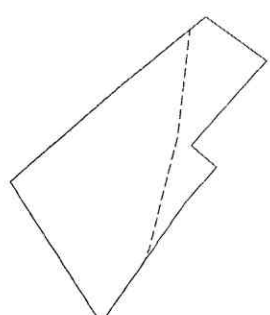
полное наименование должности	 ДОКУМЕНТ ПОДПИСАН ЭЛЕКТРОННОЙ ПОДПИСЬЮ Сертификат: 0618106817401C8342D283576AC1D3C8425108 Владелец: ФЕДЕРАЛЬНАЯ СЛУЖБА ГОСУДАРСТВЕННОЙ РЕГИСТРАЦИИ, КАДАСТРА И КАРТОГРАФИИ Действителен с 27.06.2023 по 19.06.2024	инициалы, фамилия


Земельный участок вид объекта недвижимости				Лист 5
Лист № 5 раздела 1	Всего листов раздела 1: 5	Всего разделов: 7	Всего листов выписки: 15	
08.04.2024г. № КУВИ-001/2024-99870881				
Кадастровый номер:		59:07:0010801:1319		
		ресурсов. Земельный участок подлежит снятию с государственного кадастрового учета по истечении пяти лет со дня его государственного кадастрового учета, если на него не будут зарегистрированы права. Сведения, необходимые для заполнения раздела: 2 - Сведения о зарегистрированных правах, отсутствуют.		
Получатель выписки:		Отинова Юлия Анатольевна, действующий(ая) на основании документа "№ КОМИТЕТ ЗЕМЕЛЬНЫХ И ИМУЩЕСТВЕННЫХ ОТНОШЕНИЙ АДМИНИСТРАЦИИ КРАСНОКАМСКОГО ГОРОДСКОГО ОКРУГА		

полное наименование должности	ДОКУМЕНТ ПОДПИСАН ЭЛЕКТРОННОЙ ПОДПИСЬЮ	инициалы, фамилия
	 Сертификат: 00105687401СВ10211576АСДСК425108 Владелец: ФЕДЕРАЛЬНАЯ СЛУЖБА ГОСУДАРСТВЕННОЙ РЕГИСТРАЦИИ, КАДАСТРА И КАРТОГРАФИИ Действителен: с 27.06.2023 по 19.09.2024	

Выписка из Единого государственного реестра недвижимости об объекте недвижимости
Описание местоположения земельного участка


Раздел 3 Лист 6

Земельный участок вид объекта недвижимости			
Лист № 1 раздела 3	Всего листов раздела 3: 1	Всего разделов: 7	Всего листов выписки: 15
08.04.2024г. № КУВИ-001/2024-99870881			
Кадастровый номер:		59:07:0010801:1319	
План (чертеж, схема) земельного участка			
			
Масштаб 1:2000	Условные обозначения:		

полное наименование должности	ДОКУМЕНТ ПОДПИСАН ЭЛЕКТРОННОЙ ПОДПИСЬЮ	инициалы, фамилия
	 Сертификат: 00105687401СВ10211576АСДСК425108 Владелец: ФЕДЕРАЛЬНАЯ СЛУЖБА ГОСУДАРСТВЕННОЙ РЕГИСТРАЦИИ, КАДАСТРА И КАРТОГРАФИИ Действителен: с 27.06.2023 по 19.09.2024	


Выписка из Единого государственного реестра недвижимости об объекте недвижимости
Описание местоположения земельного участка

Земельный участок							
вид объекта недвижимости							
Лист № 1 раздела 3.1		Всего листов раздела 3.1: 1		Всего разделов: 7		Всего листов выписки: 15	
08.04.2024г. № КУВИ-001/2024-99870881				59:07:0010801:1319			
Кадастровый номер:							
Описание местоположения границ земельного участка							
№ п/п	Номер точки		Дирекционный угол	Горизонтальное проложение, м	Описание закрепления на местности	Кадастровые номера смежных участков	Сведения об адресах правообладателей смежных земельных участков
	начальная	конечная					
1	2	3	4	5	6	7	8
1	1.1.1	1.1.2	125°5.9'	31.91	данные отсутствуют	данные отсутствуют	данные отсутствуют
2	1.1.2	1.1.3	221°41.6'	7.97	данные отсутствуют	данные отсутствуют	данные отсутствуют
3	1.1.3	1.1.4	220°12.2'	40	данные отсутствуют	59:07:0010801:196	данные отсутствуют
4	1.1.4	1.1.5	130°9.2'	14.14	данные отсутствуют	59:07:0010801:196	данные отсутствуют
5	1.1.5	1.1.6	220°11.6'	20	данные отсутствуют	59:07:0010801:198	данные отсутствуют
6	1.1.6	1.1.7	213°26.5'	32.68	данные отсутствуют	59:07:0010801:1287	адрес отсутствует
7	1.1.7	1.1.8	213°27.5'	29.58	данные отсутствуют	данные отсутствуют	данные отсутствуют
8	1.1.8	1.1.9	326°38.6'	71.13	данные отсутствуют	данные отсутствуют	данные отсутствуют
9	1.1.9	1.1.10	47°31.3'	63.17	данные отсутствуют	данные отсутствуют	данные отсутствуют
10	1.1.10	1.1.1	49°22.2'	44.73	данные отсутствуют	59:07:0010801:54	Пермский край, г.Пермь, Дзержинский район, ул.Плеханова, д.12, кв.10


полное наименование должности	 ДОКУМЕНТ ПОДПИСАН ЭЛЕКТРОННОЙ ПОДПИСЬЮ Сертификат: 00B0056B7401CB38D2B3576ACD0C425108 Владелец: ФЕДЕРАЛЬНАЯ СЛУЖБА ГОСУДАРСТВЕННОЙ РЕГИСТРАЦИИ, КАДАСТРА И КАРТОГРАФИИ Действителен с 27.06.2023 по 19.09.2024	инициалы, фамилия


Выписка из Единого государственного реестра недвижимости об объекте недвижимости
Описание местоположения земельного участка

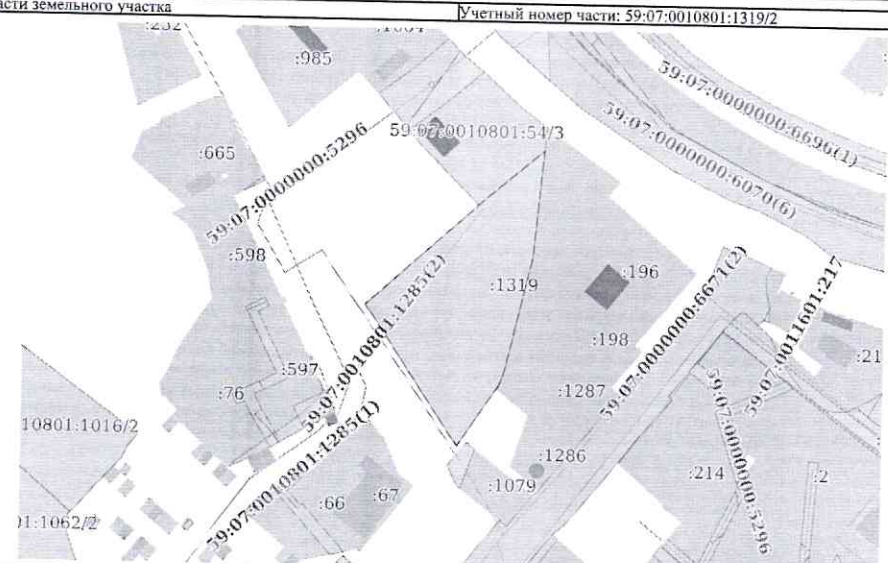
Земельный участок					
вид объекта недвижимости					
Лист № 1 раздела 3.2		Всего листов раздела 3.2: 1		Всего разделов: 7	
08.04.2024г. № КУВИ-001/2024-99870881			59:07:0010801:1319		
Кадастровый номер:					
Сведения о характерных точках границы земельного участка					
Система координат МСК-59, зона 2 (59)					
Номер точки	Координаты, м		Описание закрепления на местности	Средняя квадратичная погрешность определения координат характерных точек границ земельного участка, м	
	X	Y		5	
1	2	3	4	5	
1	523747.07	2205992.2	Закрепление отсутствует	0.1	
2	523728.72	2206018.31	Закрепление отсутствует	0.1	
3	523722.77	2206013.01	Закрепление отсутствует	0.1	
4	523692.22	2205987.19	Закрепление отсутствует	0.1	
5	523683.1	2205998	Закрепление отсутствует	0.1	
6	523667.82	2205985.09	Закрепление отсутствует	0.1	
7	523640.55	2205967.08	Закрепление отсутствует	0.1	
8	523615.87	2205950.77	Закрепление отсутствует	0.1	
9	523675.28	2205911.66	Закрепление отсутствует	0.1	
10	523717.94	2205958.25	Закрепление отсутствует	0.1	
1	523747.07	2205992.2	Закрепление отсутствует	0.1	


полное наименование должности	 ДОКУМЕНТ ПОДПИСАН ЭЛЕКТРОННОЙ ПОДПИСЬЮ Сертификат: 00B0056B7401CB38D2B3576ACD0C425108 Владелец: ФЕДЕРАЛЬНАЯ СЛУЖБА ГОСУДАРСТВЕННОЙ РЕГИСТРАЦИИ, КАДАСТРА И КАРТОГРАФИИ Действителен с 27.06.2023 по 19.09.2024	инициалы, фамилия

Выписка из Единого государственного реестра недвижимости об объекте недвижимости
Сведения о частях земельного участка


Земельный участок вид объекта недвижимости			
Лист № 1 раздела 4	Всего листов раздела 4: 2	Всего разделов: 7	Всего листов выписки: 15
08.04.2024г. № КУВИ-001/2024-99870881			
Кадастровый номер:		59:07:0010801:1319	
План (чертеж, схема) части земельного участка		Учетный номер части: 59:07:0010801:1319/1	
			
Масштаб 1:2000		Условные обозначения:	

		ДОКУМЕНТ ПОДПИСАН ЭЛЕКТРОННОЙ ПОДПИСЬЮ	
	Сертификат: 0018056B7401C818D2B3576A5C8A25108 Владелец: ФЕДЕРАЛЬНАЯ СЛУЖБА ГОСУДАРСТВЕННОЙ РЕГИСТРАЦИИ, КАДАСТРА И КАРТОГРАФИИ Действителен: с 27.06.2023 по 19.09.2024	инициалы, фамилия	
полное наименование должности			

Земельный участок вид объекта недвижимости			
Лист № 2 раздела 4	Всего листов раздела 4: 2	Всего разделов: 7	Всего листов выписки: 15
08.04.2024г. № КУВИ-001/2024-99870881			
Кадастровый номер:		59:07:0010801:1319	
План (чертеж, схема) части земельного участка		Учетный номер части: 59:07:0010801:1319/2	
			
Масштаб 1:2000		Условные обозначения:	

		ДОКУМЕНТ ПОДПИСАН ЭЛЕКТРОННОЙ ПОДПИСЬЮ	
	Сертификат: 0018056B7401C818D2B3576A5C8A25108 Владелец: ФЕДЕРАЛЬНАЯ СЛУЖБА ГОСУДАРСТВЕННОЙ РЕГИСТРАЦИИ, КАДАСТРА И КАРТОГРАФИИ Действителен: с 27.06.2023 по 19.09.2024	инициалы, фамилия	
полное наименование должности			

Земельный участок вид объекта недвижимости			
Лист № 3 раздела 4.1	Всего листов раздела 4.1: 3	Всего разделов: 7	Всего листов выписки: 15
08.04.2024г. № КУВИ-001/2024-99870881			
Кадастровый номер:		59:07:0010801:1319	
<p>зонам с особыми условиями использования территорий, запрещаются: 1) строительство объектов капитального строительства, не обеспеченных сооружениями и (или) методами инженерной защиты территорий и объектов от негативного воздействия вод; 2) использование сточных вод в целях повышения почвенного плодородия; 3) размещение кладбищ, скотомогильников, объектов размещения отходов производства и потребления, химических, взрывчатых, токсичных, отравляющих веществ, пунктов хранения и захоронения радиоактивных отходов; 4) осуществление авиационных мер по борьбе с вредными организмами. Зона устанавливается бессрочно.; Реестровый номер границы: 59:00-6.2026; Вид объекта реестра границ: Зона с особыми условиями использования территории; Вид зоны по документу: Зона затопления территории, прилегающей к зарегулированной р. Кама (Воткинскому водохранилищу), к р.р. Ласьва, Малая Ласьва, Пальта в границах г. Краснокамск Краснокамского городского округа Пермского края, затопляемой при пропуске Камским гидроузлом паводков расчетной обеспеченности 1 %; Тип зоны: Иная зона с особыми условиями использования территории</p>			


полное наименование должности	 ДОКУМЕНТ ПОДПИСАН ЭЛЕКТРОННОЙ ПОДПИСЬЮ	инициалы, фамилия
	Сертификат: 000105087401СВ10021376АССКС425108 Владелец: ФЕДЕРАЛЬНАЯ СЛУЖБА ГОСУДАРСТВЕННОЙ РЕГИСТРАЦИИ, КАДАСТРА И КАРТОГРАФИИ Действителен: с 27.06.2023 по 19.06.2024	

Выписка из Единого государственного реестра недвижимости об объекте недвижимости
Сведения о частях земельного участка

Земельный участок вид объекта недвижимости				
Лист № 1 раздела 4.2	Всего листов раздела 4.2: 2	Всего разделов: 7	Всего листов выписки: 15	
08.04.2024г. № КУВИ-001/2024-99870881				
Кадастровый номер:		59:07:0010801:1319		
Сведения о характерных точках границы части (частей) земельного участка				
Учетный номер части: 59:07:0010801:1319/1				
Номер точки	Координаты, м		Описание закрепления на местности	Средняя квадратичная погрешность определения координат характерных точек границ земельного участка, м
	Х	У		
	2	3	4	5
1	523640.55	2205967.08	-	-
2	523615.87	2205950.77	-	-
3	523675.28	2205911.66	-	-
4	523717.94	2205958.25	-	-
5	523741.45	2205985.65	-	-
6	523696.08	2205981.48	-	-
7	523647.86	2205970.26	-	-
8	523642.44	2205968.33	-	-
1	523640.55	2205967.08	-	-

полное наименование должности	 ДОКУМЕНТ ПОДПИСАН ЭЛЕКТРОННОЙ ПОДПИСЬЮ	инициалы, фамилия
	Сертификат: 000105087401СВ10021376АССКС425108 Владелец: ФЕДЕРАЛЬНАЯ СЛУЖБА ГОСУДАРСТВЕННОЙ РЕГИСТРАЦИИ, КАДАСТРА И КАРТОГРАФИИ Действителен: с 27.06.2023 по 19.06.2024	

Земельный участок					
вид объекта недвижимости					
Лист № 2 раздела 4.2		Всего листов раздела 4.2: 2		Всего разделов: 7	
Всего листов выписки: 15					
08.04.2024г. № КУВИ-001/2024-99870881					
Кадастровый номер:			59-07:0010801:1319		
Сведения о характерных точках границы части (частей) земельного участка					
Учетный номер части: 59-07:0010801:1319/2					
Система координат					
Номер точки	Координаты, м		Описание закрепления на местности	Средняя квадратичная погрешность определения координат характерных точек границ земельного участка, м	
	X	Y		5	
1	2	3	4		
1	523640.55	2205967.08	-		
2	523615.87	2205950.77	-		
3	523675.28	2205911.66	-		
4	523717.94	2205958.25	-		
5	523741.45	2205985.65	-		
6	523696.08	2205981.48	-		
7	523647.86	2205970.26	-		
8	523642.44	2205968.33	-		
1	523640.55	2205967.08	-		

ПОЛНОЕ НАИМЕНОВАНИЕ ДОЛЖНОСТИ	 ДОКУМЕНТ ПОДПИСАН ЭЛЕКТРОННОЙ ПОДПИСЬЮ Сертификат: 90B8056B7401CB1802B376ACDC8425108 Владелец: ФЕДЕРАЛЬНАЯ СЛУЖБА ГОСУДАРСТВЕННОЙ РЕГИСТРАЦИИ, КАДАСТРА И КАРТОГРАФИИ Действителен с 27.06.2023 по 19.09.2024	ИНИЦИАЛЫ, ФАМИЛИЯ