

**Филиал публично-правовой компании «Роскадастр» по Пермскому краю**  
полное наименование органа регистрации прав  
**Выписка из Единого государственного реестра недвижимости об объекте недвижимости**


Сведения о характеристиках объекта недвижимости

На основании запроса от 08.04.2024, поступившего на рассмотрение 08.04.2024, сообщаем, что согласно записям Единого государственного реестра недвижимости:

Раздел 1 Лист 1

<b>Земельный участок</b>			
<b>вид объекта недвижимости</b>			
<b>Лист № 1</b> раздела 1	<b>Всего листов раздела 1:</b> 3	<b>Всего разделов:</b> 6	<b>Всего листов выписки:</b> 9
08.04.2024г. № КУВИ-001/2024-99870855			
Кадастровый номер:	59:07:0010702:51		
Номер кадастрового квартала:	59:07:0010702		
Дата присвоения кадастрового номера:	28.09.2016		


Раннее присвоенный государственный учетный номер:	данные отсутствуют
Адрес:	Российская Федерация, край Пермский, г.о. Краснокамский, г. Краснокамск, ул. Пушкина, зу 1
Площадь:	5000 +/- 18
Кадастровая стоимость, руб.:	2160600
Кадастровые номера расположенных в пределах земельного участка объектов недвижимости:	данные отсутствуют
Кадастровые номера объектов недвижимости, из которых образован объект недвижимости:	59:07:0000000:5364
Кадастровые номера образованных объектов недвижимости:	данные отсутствуют
Категория земель:	Земли населенных пунктов
Виды разрешенного использования:	Объекты дорожного сервиса
Сведения о кадастровом инженере:	Андросова Галия Вольховна, СНИЛС 000-000-000 00, дата завершения кадастровых работ: 23.09.2016
Сведения о лесах, водных объектах и об иных природных объектах, расположенных в пределах земельного участка:	данные отсутствуют
Сведения о том, что земельный участок полностью расположен в границах зоны с особыми условиями использования территории, территории объекта культурного наследия, публичного сервитута:	данные отсутствуют
Сведения о том, что земельный участок расположен в границах особой экономической зоны, территории опережающего развития, зоны территориального развития в Российской Федерации, игровой зоны:	данные отсутствуют

полное наименование должности	 ДОКУМЕНТ ПОДПИСАН ЭЛЕКТРОННОЙ ПОДПИСЬЮ	инициалы, фамилия
	<small>Сертификат: 008985687401С8380283576АСД08425108          Выдана: ФЕДЕРАЛЬНАЯ СЛУЖБА ГОСУДАРСТВЕННОЙ РЕГИСТРАЦИИ, КАДАСТРА И КАРТОГРАФИИ          Действителен с 27.06.2023 по 19.09.2024</small>	

Лист 2

<b>Земельный участок</b>			
<b>вид объекта недвижимости</b>			
<b>Лист № 2</b> раздела 1	<b>Всего листов раздела 1:</b> 3	<b>Всего разделов:</b> 6	<b>Всего листов выписки:</b> 9
08.04.2024г. № КУВИ-001/2024-99870855			
Кадастровый номер:	59:07:0010702:51		

Сведения о том, что земельный участок расположен в границах особо охраняемой природной территории, Байкальской природной территории и ее экологических зон, лесопарковом зеленом поясе, охотничьего угодья, лесничества:	данные отсутствуют
Сведения о расположении земельного участка и (или) расположенного на нем объекта недвижимости в границах территории, в отношении которой принято решение о резервировании земель для государственных или муниципальных нужд:	данные отсутствуют
Сведения о результатах проведения государственного земельного надзора:	данные отсутствуют
Сведения о расположении земельного участка в границах территории, в отношении которой утвержден проект межевания территории:	данные отсутствуют
Условный номер земельного участка:	данные отсутствуют
Сведения о принятии акта и (или) заключении договора, предусматривающих предоставление в соответствии с земельным законодательством исполнительным органом государственной власти или органом местного самоуправления, находящегося в государственной или муниципальной собственности земельного участка для строительства наемного дома социального использования или наемного дома коммерческого использования:	данные отсутствуют
Сведения о том, что земельный участок или земельные участки образованы на основании решения об изъятии земельного участка и (или) расположенного на нем объекта недвижимости для государственных или муниципальных нужд:	данные отсутствуют
Сведения о том, что земельный участок образован из земель или земельного участка, государственная собственность на которые не разграничена:	данные отсутствуют
Сведения о наличии земельного спора о местоположении границ земельных участков:	данные отсутствуют
Статус записи об объекте недвижимости:	Сведения об объекте недвижимости имеют статус "актуальные"
Особые отметки:	Сведения об ограничениях права на объект недвижимости, обременениях данного объекта, не зарегистрированных в реестре прав, ограничений прав и обременений недвижимого имущества: вид

полное наименование должности	 ДОКУМЕНТ ПОДПИСАН ЭЛЕКТРОННОЙ ПОДПИСЬЮ	инициалы, фамилия
	<small>Сертификат: 008985687401С8380283576АСД08425108          Выдана: ФЕДЕРАЛЬНАЯ СЛУЖБА ГОСУДАРСТВЕННОЙ РЕГИСТРАЦИИ, КАДАСТРА И КАРТОГРАФИИ          Действителен с 27.06.2023 по 19.09.2024</small>	

Земельный участок вид объекта недвижимости			
Лист № 3 раздела 1	Всего листов раздела 1: 3	Всего разделов: 6	Всего листов выписки: 9
08.04.2024г. № КУВИ-001/2024-99870855			
Кадастровый номер:		59-07:0010702:51	
		ограничения (обременения): прочие ограничения прав и обременения объекта недвижимости; срок действия: с 23.09.2016; реквизиты документа-основания: постановление "Об утверждении Федеральных правил использования воздушного пространства Российской Федерации" от 11.03.2010 № 138 выдан: Правительство Российской Федерации. Сведения, необходимые для заполнения раздела: 4 - Сведения о частях земельного участка, отсутствуют.	
Получатель выписки:		Отинова Юлия Анатольевна, действующий(ая) на основании документа "" КОМИТЕТ ЗЕМЕЛЬНЫХ И ИМУЩЕСТВЕННЫХ ОТНОШЕНИЙ АДМИНИСТРАЦИИ КРАСНОКАМСКОГО ГОРОДСКОГО ОКРУГА	


ДОКУМЕНТ ПОДПИСАН ЭЛЕКТРОННОЙ ПОДПИСЬЮ		
Сертификат: 091106627401СВ30223576АСДС0425108	Владелец: ФЕДЕРАЛЬНАЯ СЛУЖБА ГОСУДАРСТВЕННОЙ РЕГИСТРАЦИИ, КАДАСТРА И КАРТОГРАФИИ	инициалы, фамилия
Действителен: с 27.06.2023 по 19.09.2024		
полное наименование должности		

Выписка из Единого государственного реестра недвижимости об объекте недвижимости  
Сведения о зарегистрированных правах

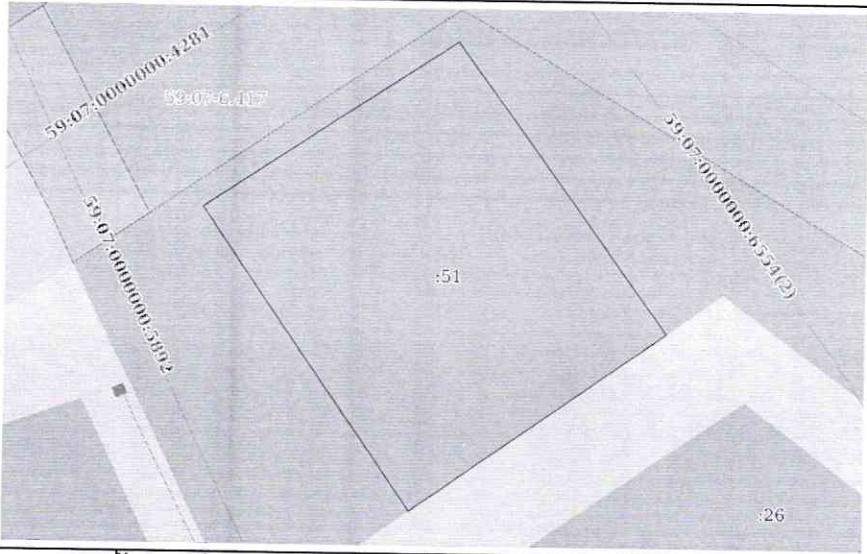
Земельный участок вид объекта недвижимости			
Лист № 1 раздела 2	Всего листов раздела 2: 2	Всего разделов: 6	Всего листов выписки: 9
08.04.2024г. № КУВИ-001/2024-99870855			
Кадастровый номер:		59-07:0010702:51	
1	Правообладатель (правообладатели):	1.1	Муниципальное образование Краснокамский городской округ Пермского края
	Сведения о возможности предоставления третьим лицам персональных данных физического лица:	1.1.1	данные отсутствуют
2	Вид, номер, дата и время государственной регистрации права:	2.1	Собственность 59-07:0010702:51-59/089/2023-4 21.09.2023 14:29:31
3	Сведения об осуществлении государственной регистрации сделки, права без необходимого в силу закона согласия третьего лица, органа:	3.1	данные отсутствуют
4	Ограничение прав и обременение объекта недвижимости:	не зарегистрировано	
5	Договоры участия в долевом строительстве:	не зарегистрировано	
6	Заявленные в судебном порядке права требования:	данные отсутствуют	
7	Сведения о возможности предоставления третьим лицам персональных данных физического лица:	данные отсутствуют	
8	Сведения о возражении в отношении зарегистрированного права:	данные отсутствуют	
9	Сведения о наличии решения об изъятии объекта недвижимости для государственных и муниципальных нужд:	данные отсутствуют	
10	Сведения о невозможности государственной регистрации без личного участия правообладателя или его законного представителя:	данные отсутствуют	
11	Правопритязания и сведения о наличии поступивших, но не рассмотренных заявлений о проведении государственной регистрации права (перехода, прекращения права), ограничения права или обременения объекта недвижимости, сделки в отношении объекта недвижимости:	отсутствуют	

ДОКУМЕНТ ПОДПИСАН ЭЛЕКТРОННОЙ ПОДПИСЬЮ		
Сертификат: 091106627401СВ30223576АСДС0425108	Владелец: ФЕДЕРАЛЬНАЯ СЛУЖБА ГОСУДАРСТВЕННОЙ РЕГИСТРАЦИИ, КАДАСТРА И КАРТОГРАФИИ	инициалы, фамилия
Действителен: с 27.06.2023 по 19.09.2024		
полное наименование должности		

Земельный участок вид объекта недвижимости			
Лист № 2 раздела 2	Всего листов раздела 2: 2	Всего разделов: 6	Всего листов выписки: 9
08.04.2024г. № КУВИ-001/2024-99870855			
Кадастровый номер:		59:07:0010702:51	
11	Сведения о невозможности государственной регистрации перехода, прекращения, ограничения права на земельный участок из земель сельскохозяйственного назначения:	данные отсутствуют	

полное наименование должности	 ДОКУМЕНТ ПОДПИСАН ЭЛЕКТРОННОЙ ПОДПИСЬЮ Сертификат: 060105687401СВ3МД2В3576АСДСК425108 Выдано: ФЕДЕРАЛЬНАЯ СЛУЖБА ГОСУДАРСТВЕННОЙ РЕГИСТРАЦИИ, КАДАСТРА И КАРТОГРАФИИ Действителен: с 27.06.2023 по 19.09.2024	инициалы, фамилия

Выписка из Единого государственного реестра недвижимости об объекте недвижимости  
 Описание местоположения земельного участка


Земельный участок вид объекта недвижимости			
Лист № 1 раздела 3	Всего листов раздела 3: 1	Всего разделов: 6	Всего листов выписки: 9
08.04.2024г. № КУВИ-001/2024-99870855			
Кадастровый номер:		59:07:0010702:51	
План (чертеж, схема) земельного участка			
			
Масштаб 1:1000	Условные обозначения:		

полное наименование должности	 ДОКУМЕНТ ПОДПИСАН ЭЛЕКТРОННОЙ ПОДПИСЬЮ Сертификат: 060105687401СВ3МД2В3576АСДСК425108 Выдано: ФЕДЕРАЛЬНАЯ СЛУЖБА ГОСУДАРСТВЕННОЙ РЕГИСТРАЦИИ, КАДАСТРА И КАРТОГРАФИИ Действителен: с 27.06.2023 по 19.09.2024	инициалы, фамилия

Выписка из Единого государственного реестра недвижимости об объекте недвижимости  
Описание местоположения земельного участка

Земельный участок			
вид объекта недвижимости			
Лист № 1 раздела 3.1	Всего листов раздела 3.1: 1	Всего разделов: 6	Всего листов выписки: 9
08.04.2024г. № КУВИ-001/2024-99870855			
Кадастровый номер:		59-07-0010702:51	


Описание местоположения границ земельного участка							
№ п/п	Номер точки		Дирекционный угол	Горизонтальное проложение, м	Описание закрепления на местности	Кадастровые номера смежных участков	Сведения об адресах правообладателей смежных земельных участков
	начальная	конечная					
1	2	3	4	5	6	7	8
1	1.1.1	1.1.2	143°49.3'	75.84	данные отсутствуют	59-07-0000000-5364(3)	данные отсутствуют
2	1.1.2	1.1.3	234°37.5'	66.23	данные отсутствуют	59-07-0000000-5364(3)	данные отсутствуют
3	1.1.3	1.1.4	325°33.3'	77.86	данные отсутствуют	59-07-0000000-5364(3)	данные отсутствуют
4	1.1.4	1.1.1	56°25.9'	63.93	данные отсутствуют	59-07-0000000-5364(3)	данные отсутствуют

полное наименование должности	 ДОКУМЕНТ ПОДПИСАН ЭЛЕКТРОННОЙ ПОДПИСЬЮ Сертификат: 0010105687401CB38D2B3576AC5C8425108 Владелец: ФЕДЕРАЛЬНАЯ СЛУЖБА ГОСУДАРСТВЕННОЙ РЕГИСТРАЦИИ, КАДАСТРА И КАРТОГРАФИИ Действителен с 27.06.2022 по 19.09.2024	инициалы, фамилия

Выписка из Единого государственного реестра недвижимости об объекте недвижимости  
Описание местоположения земельного участка


Земельный участок			
вид объекта недвижимости			
Лист № 1 раздела 3.2	Всего листов раздела 3.2: 1	Всего разделов: 6	Всего листов выписки: 9
08.04.2024г. № КУВИ-001/2024-99870855			
Кадастровый номер:		59-07-0010702:51	

Сведения о характерных точках границы земельного участка				
Номер точки	Координаты, м		Описание закрепления на местности	Средняя квадратичная погрешность определения координат характерных точек границ земельного участка, м
	X	Y		
1	2	3	4	5
1	528151.91	2203196.27	-	0.1
2	528090.69	2203241.04	-	0.1
3	528052.35	2203187.04	-	0.1
4	528116.56	2203143	-	0.1
1	528151.91	2203196.27	-	0.1

полное наименование должности	 ДОКУМЕНТ ПОДПИСАН ЭЛЕКТРОННОЙ ПОДПИСЬЮ Сертификат: 0010105687401CB38D2B3576AC5C8425108 Владелец: ФЕДЕРАЛЬНАЯ СЛУЖБА ГОСУДАРСТВЕННОЙ РЕГИСТРАЦИИ, КАДАСТРА И КАРТОГРАФИИ Действителен с 27.06.2022 по 19.09.2024	инициалы, фамилия

Выписка из Единого государственного реестра недвижимости об объекте недвижимости  
Сведения о частях земельного участка

Земельный участок			
вид объекта недвижимости			
Лист № 1 раздела 4.1	Всего листов раздела 4.1: 1	Всего разделов: 6	Всего листов выписки: 9
08.04.2024г. № КУВИ-001/2024-99870855			
Кадастровый номер:		59:07:0010702:51	
Учетный номер части	Площадь, м2	Содержание ограничения в использовании или ограничения права на объект недвижимости или обременения объекта недвижимости	
1	2	3	
	Весь	вид ограничения (обременения): прочие ограничения прав и обременения объекта недвижимости; Срок действия: не установлен; реквизиты документа-основания: постановление "Об утверждении Федеральных правил использования воздушного пространства Российской Федерации" от 11.03.2010 № 138 выдан: Правительство Российской Федерации; Содержание ограничения (обременения): Зона с особыми условиями использования - Приаэродромная территория аэродрома аэропорта Большое Савино	

полное наименование должности	 ДОКУМЕНТ ПОДПИСАН ЭЛЕКТРОННОЙ ПОДПИСЬЮ	инициалы, фамилия
	Сертификат: 000005607401СВ33D2B3576AC5C8425108 Владелец: ФЕДЕРАЛЬНАЯ СЛУЖБА ГОСУДАРСТВЕННОЙ РЕГИСТРАЦИИ, КАДАСТРА И КАРТОГРАФИИ Действителен: с 27.06.2023 по 18.09.2024	

