

Градостроительный план земельного участка

N

R	U	9	0	3	1	1	0	0	0	-	0	6	4
---	---	---	---	---	---	---	---	---	---	---	---	---	---

Градостроительный план земельного участка подготовлен на основании

Заявления Комитета земельных и имущественных отношений администрации Краснокамского городского округа Пермского края, Пермский край, г. Краснокамск, пр. Маяковского, 11

(реквизиты заявления правообладателя земельного участка с указанием ф.и.о. заявителя - физического лица, либо реквизиты заявления и наименование заявителя - юридического лица о выдаче градостроительного плана земельного участка)

Местонахождение земельного участка **Пермский край,**
 (субъект Российской Федерации)
Краснокамский городской округ,
 (муниципальный район или городской округ)
д. Конец-Бор, ул. Молодежная, 27
 (поселение)

Описание границ земельного участка:

Обозначение (номер) характерной точки	Перечень координат характерных точек в системе координат, используемой для ведения Единого государственного реестра недвижимости	
	X	Y
1	524700.65	2196743.35
2	524691.22	2196725.71
3	524647.11	2196749.27
4	524647.62	2196750.21
5	524654.23	2196762.59
6	524655.65	2196765.24
7	524656.54	2196766.91

Кадастровый номер земельного участка (при наличии) **59:07:0540101:57**

Площадь земельного участка **1000,0 кв.м.**

Информация о расположенных в границах земельного участка объектах капитального строительства

Информация о границах зоны планируемого размещения объекта капитального строительства в соответствии с утвержденным проектом планировки территории **проект планировки территории не утвержден** (при наличии)

Обозначение (номер) характерной точки	Перечень координат характерных точек в системе координат, используемой для ведения Единого государственного реестра недвижимости	
	X	Y

Реквизиты проекта планировки территории и (или) проекта межевания территории в случае, если земельный участок расположен в границах территории, в отношении которой утверждены проект планировки территории и (или) проект межевания территории

(указывается в случае, если земельный участок расположен в границах территории в отношении которой утверждены проект планировки территории и (или) проект межевания территории)

Градостроительный план подготовлен **Главным специалистом отдела градостроительства и архитектуры администрации Краснокамского городского округа Е.В. Красильниковой** (ф.и.о., должность уполномоченного лица, наименование органа)



М.П. / **Е.В. Красильникова** / (подпись) (расшифровка подписи)

24.07.2020
Дата выдачи

1. Чертеж(и) градостроительного плана земельного участка

См. приложение

Чертеж(и) градостроительного плана земельного участка разработан(ы) на топографической основе в масштабе **1:500**, выполненной

(дата, наименование организации, подготовившей топографическую основу)

Чертеж(и) градостроительного плана земельного участка разработан(ы) **24.07.2020 Отделом градостроительства и архитектуры администрации Краснокамского городского округа**

(дата, наименование организации)

2. Информация о градостроительном регламенте либо требованиях к назначению, параметрам и размещению объекта капитального строительства на земельном участке, на который действие градостроительного регламента не распространяется или для которого градостроительный регламент не устанавливается

2.1. Реквизиты акта органа государственной власти субъекта Российской Федерации, органа местного самоуправления, содержащего градостроительный регламент либо реквизиты акта федерального органа государственной власти, органа государственной власти субъекта Российской Федерации, органа местного самоуправления, иной организации, определяющего в соответствии с федеральными законами порядок использования земельного участка, на который действие градостроительного регламента не распространяется или для которого градостроительный регламент не устанавливается **Правила землепользования и застройки Майского сельского поселения утверждены решением Совета Депутатов Майского сельского поселения от 27.12.2017 № 161**

Ж-2 Зона индивидуальной жилой застройки		
Основные виды разрешенного использования		
2.1	Для индивидуального жилищного строительства	Размещение индивидуального жилого дома (дом пригодный для постоянного проживания, высотой не выше трех надземных этажей); выращивание декоративных и плодовых деревьев, ягодных и овощных культур, бахчевых или иных сельскохозяйственных культур; размещение индивидуальных гаражей и подсобных сооружений.

2.2	Для ведения личного подсобного хозяйства	Размещение жилого дома, не предназначенного для раздела на квартиры (дома, пригодные для постоянного проживания и высотой не выше трех надземных этажей); производство сельскохозяйственной продукции; размещение гаража и иных вспомогательных сооружений; содержание сельскохозяйственных животных
2.3	Блокированная жилая застройка	Размещение жилого дома, не предназначенного для раздела на квартиры, имеющего одну или несколько общих стен с соседними жилыми домами без проемов с соседним блоком или соседними блоками, расположен на отдельном земельном участке и имеет выход на территорию общего пользования; разведение декоративных и плодовых деревьев, овощных и ягодных культур; размещение индивидуальных гаражей и иных вспомогательных сооружений; обустройство спортивных и детских площадок, площадок отдыха.
13.1	Ведение огородничества	Осуществление деятельности, связанной с выращиванием ягодных, овощных, бахчевых или иных сельскохозяйственных культур и картофеля; размещение некапитального жилого строения и хозяйственных строений и сооружений, предназначенных для хранения сельскохозяйственных орудий труда и выращенной сельскохозяйственной продукции.
Условно разрешенные виды использования		
2.1.1	Малоэтажная многоквартирная жилая застройка	Предусматривает размещение малоэтажного многоквартирного жилого дома (дом, пригодный для постоянного проживания, высотой до 4 этажей, включая мансардный); разведение декоративных и плодовых деревьев, овощных и ягодных культур; размещение индивидуальных гаражей и иных вспомогательных сооружений; обустройство спортивных и детских площадок, площадок отдыха; размещение объектов обслуживания жилой застройки во встроенных, пристроенных и встроенно-пристроенных помещениях малоэтажного многоквартирного дома, если общая площадь таких помещений в малоэтажном многоквартирном доме не составляет более 15% общей площади помещений дома.
3.1	Коммунальное обслуживание	Размещение объектов капитального строительства в целях обеспечения физических и юридических лиц коммунальными услугами, в частности: поставки воды, тепла, электричества, газа, предоставления услуг связи, отвода канализационных стоков, очистки и уборки объектов недвижимости (котельных, водозаборов, очистных сооружений, насосных станций, водопроводов, линий электропередач, трансформаторных подстанций, газопроводов, линий связи, телефонных станций, канализаций, стоянок, гаражей и мастерских для обслуживания уборочной и аварийной техники, а также зданий или помещений, предназначенных для приема физических и юридических лиц в связи с предоставлением им коммунальных услуг).
3.2	Социальное обслуживание	Размещение объектов капитального строительства, предназначенных для оказания гражданам социальной помощи (службы занятости населения, дома престарелых, дома ребенка, детские дома, пункты питания малоимущих граждан, пункты

		ночлега для бездомных граждан, службы психологической и бесплатной юридической помощи, социальные, пенсионные и иные службы, в которых осуществляется прием граждан по вопросам оказания социальной помощи и назначения социальных или пенсионных выплат); размещение объектов капитального строительства для размещения отделений почты и телеграфа; размещение объектов капитального строительства для размещения общественных некоммерческих организаций: благотворительных организаций, клубов по интересам.
3.3	Бытовое обслуживание	Размещение объектов капитального строительства, предназначенных для оказания населению или организациям бытовых услуг (мастерские мелкого ремонта, ателье, бани, парикмахерские, прачечные, химчистки, похоронные бюро).
3.4	Здравоохранение	Размещение объектов капитального строительства, предназначенных для оказания гражданам медицинской помощи.
3.5.1	Дошкольное, начальное и среднее общее образование	Размещение объектов капитального строительства, предназначенных для просвещения, дошкольного, начального и среднего общего образования (детские ясли, детские сады, школы, лицеи, гимназии, художественные, музыкальные школы, образовательные кружки и иные организации, осуществляющие деятельность по воспитанию, образованию и просвещению).
4.1	Деловое управление	Размещение объектов капитального строительства с целью: размещения объектов управленческой деятельности, не связанной с государственным или муниципальным управлением и оказанием услуг, а также с целью обеспечения совершения сделок, не требующих передачи товара в момент их совершения между организациями, в том числе биржевая деятельность (за исключением банковской и страховой деятельности).
4.4	Магазины	Размещение объектов капитального строительства, предназначенных для продажи товаров, торговая площадь которых составляет до 5000 кв.м.
4.9	Обслуживание автотранспорта	Размещение постоянных или временных гаражей с несколькими стояночными местами, стоянок (парковок), гаражей, в том числе многоярусных, не указанных в коде 2.7.1.
6.8	Связь	Размещение объектов связи, радиовещания, телевидения, включая воздушные радиорелейные, надземные и подземные кабельные линии связи, линии радиофикации, антенные поля, усилительные пункты на кабельных линиях связи, инфраструктуру спутниковой связи и телерадиовещания, за исключением объектов связи, размещение которых предусмотрено содержанием вида разрешенного использования с кодом 3.1.
<p>Предельные параметры разрешенного строительства, реконструкции объектов капитального строительства:</p> <ol style="list-style-type: none"> 1) этажность: индивидуальные жилые дома – не более 3 надземных этажей; блокированные жилые дома – не более 3 надземных этажей; 2) площадь земельного участка, предназначенного для строительства индивидуального жилого дома – от 400 до 2500 кв.м.; 3) площадь земельного участка, предназначенного для строительства блокированного жилого дома – от 100 до 2500 кв.м.; 4) площадь земельного участка, предназначенного для ведения личного подсобного хозяйства – 		

от 400 до 2500 кв.м.;

5) площадь земельного участка, предназначенного для ведения огородничества – от 200 до 590 кв.м.;

б) ширина земельного участка – не менее 20 м;

7) минимальное расстояние от границ смежного земельного участка: до основного строения – не менее 3 метров, до построек для содержания скота и птицы – не менее 4 м, до прочих хозяйственных построек, строений, открытых стоянок – не менее 1 м. Хозяйственные и прочие строения, открытые стоянки, отдельно стоящие гаражи размещать в соответствии с санитарными правилами и нормами, противопожарными требованиями, в зависимости от степени огнестойкости

8) отступ от красной линии до зданий, строений, сооружений – в соответствии с проектом планировки, но не менее 5 м, в существующей застройке – по линии застройки.

9) высота ограждения земельных участков – не более 2,0 м, на границе с соседними участками ограждения должны быть сетчатые или решётчатые ограждения с целью минимального затемнения.

10) коэффициент застройки – не более 0,3

Примечание:

1. Допускается блокировка хозяйственных построек на смежных приусадебных участках по взаимному согласию собственников жилого дома, а также блокировка хозяйственных построек к основному строению.

2. Высота зданий:

2.1. Для всех основных строений количество этажей – до трех, включая подвал и мансардный этаж

2.2. Для всех вспомогательных строений высота от уровня земли: до верха плоской кровли – не более 3,5 м; до конька скатной кровли – не более 6 м; до низа скатной кровли – не более 3,0 м.

2.3. Высота ворот гаражей – не более 3,0 м.

3. На земельном участке допускается строительство одного жилого дома.

4. Вспомогательные строения, за исключением гаражей, размещать со стороны улиц не допускается.

Не допускается новое строительство зданий и благоустройство без приспособлений для доступа маломобильных групп населения.

Предельные (минимальные и (или) максимальные) размеры земельных участков, в том числе их площадь			Минимальные отступы от границ земельного участка в целях определения мест допустимого размещения зданий, строений, сооружений, за пределами которых запрещено строительство зданий, строений, сооружений		Предельное количество этажей и (или) предельная высота зданий, строений, сооружений		Максимальный процент застройки в границах земельного участка, определяемый как отношение суммарной площади земельного участка, которая может быть застроена, ко всей площади земельного участка		Требования к архитектурным решениям объектов капитального строительства, расположенным в границах территории исторического поселения федерального или регионального значения		Иные показатели	
1	2	3	4	5	6	7	8					
Длина, м	Ширина, м	Площадь, м ² или га										
Без огрaничений	20 м (миним)	500 кв.м. мин. 2500 кв.м. макс.	Со стороны улицы 5 м, от смежных границ участка 3 м.	3 этажка	50	-		Перед началом строительства разрешение на земляных работ получить в администрации Краснокамского городского округа				

2.4. Требования к назначению, параметрам и размещению объекта капитального строительства на земельном участке, на который действие градостроительного регламента не распространяется или для которого градостроительный регламент не устанавливается:

Причины отнесения земельного участка к виду земельного участка, на который действует градостроительного регламента не распространяется или для которого	Реквизиты акта, регулирующего использование земельного участка	Требования к использованию земельного участка	Требования к параметрам объекта капитального строительства		Требования к размещению объектов строительства	Иные требования к размещению объектов капитального строительства
			Предельное количество этажей и (или) предельная	Максимальный процент застройки в границах земельного участка, определяемый как отношение суммарной площади земельного		
				Иные требования к параметрам объекта капитального строительства		
				Иные требования к параметрам объекта капитального строительства		

градостроительный регламент не устанавливается				высота зданий, строений, сооружений и	участка, которая может быть застроена, ко всей площади земельного участка	ого строительства	которых запрещено строительство зданий, строений, сооружений	
1	2	3	4	5	6	7	8	

3. Информация о расположенных в границах земельного участка объектах капитального строительства и объектах культурного наследия

3.1. Объекты капитального строительства **не имеются**

N _____, _____ (назначение объекта капитального градостроительного плана) строительства, этажность, высотность, общая площадь, площадь застройки) инвентаризационный или кадастровый номер _____

3.2. Объекты, включенные в единый государственный реестр объектов культурного наследия (памятников истории и культуры) народов Российской Федерации **информация отсутствует**

N _____, _____ (согласно чертежу(ам) _____ (назначение объекта культурного наследия, градостроительного плана) _____ (общая площадь, площадь застройки) _____ (плана)

(наименование органа государственной власти, принявшего решение о включении выявленного объекта культурного наследия в реестр, реквизиты этого решения) регистрационный номер в реестре _____ от _____ (дата)

4. Информация о расчетных показателях минимально допустимого уровня обеспеченности территории объектами коммунальной, транспортной, социальной инфраструктур и расчетных показателях максимально допустимого уровня территориальной доступности указанных объектов для населения в случае, если земельный участок расположен в границах территории, в отношении которой предусматривается осуществление деятельности по комплексному и устойчивому развитию территории:

Информация о расчетных показателях минимально допустимого уровня обеспеченности территории								
Объекты коммунальной инфраструктуры			Объекты транспортной инфраструктуры			Объекты социальной инфраструктуры		
Наименование вида объекта	Единица измерения	Расчетный показатель	Наименование вида объекта	Единица измерения	Расчетный показатель	Наименование вида объекта	Единица измерения	Расчетный показатель
1	2	3	4	5	6	7	8	9
Информация о расчетных показателях максимально допустимого уровня территориальной доступности								
Наименование вида объекта	Единица измерения	Расчетный показатель	Наименование вида объекта	Единица измерения	Расчетный показатель	Наименование вида объекта	Единица измерения	Расчетный показатель
1	2	3	4	5	6	7	8	9

5. Информация об ограничениях использования земельного участка, в том числе если земельный участок полностью или частично расположен в границах зон с особыми условиями использования территорий **информация отсутствует**

6. Информация о границах зон с особыми условиями использования территорий, если земельный участок полностью или частично расположен в границах таких зон:

Наименование зоны с особыми условиями использования территории с указанием объекта, в отношении которого установлена такая зона	Перечень координат характерных точек в системе координат, используемой для ведения Единого государственного реестра недвижимости		
	Обозначение (номер) характерной точки	X	Y
1	2	3	4
Приаэродромная территория аэродрома Большое Савино 59.32.2.857	Весь участок	-	-

7. Информация о границах зон действия публичных сервитутов _____

Обозначение (номер)характерной точки	Перечень координат характерных точек в системе координат, используемой для ведения Единого государственного реестра недвижимости	
	X	Y
отсутствует	-	-

8. Номер и (или) наименование элемента планировочной структуры, в границах которого расположен земельный участок _____

9. Информация о технических условиях подключения (технологического присоединения) объектов капитального строительства к сетям инженерно-технического обеспечения, определенных с учетом программ комплексного развития систем коммунальной инфраструктуры поселения, городского округа



В соответствии с программой комплексного развития систем коммунальной инфраструктуры Майского сельского поселения Краснокамского муниципального района Пермского края на 2013-2025 годы

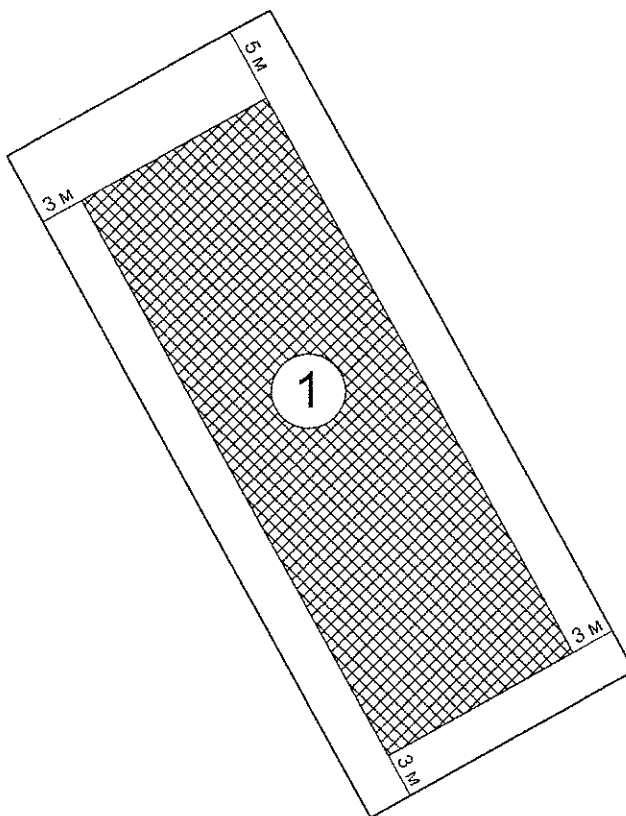
10. Реквизиты нормативных правовых актов субъекта Российской Федерации, муниципальных правовых актов, устанавливающих требования к благоустройству территории **Правила благоустройства и содержания территории Краснокамского городского округа утвержденные решением Краснокамской городской Думы от 24.04.2019 № 61**

11. Информация о красных линиях: _____

Обозначение (номер) характерной точки	Перечень координат характерных точек в системе координат, используемой для ведения Единого государственного реестра недвижимости	
	X	Y
Информация отсутствует	-	-


Условные обозначения

	Граница земельного участка
	Минимальные отступы от границ земельного участка
①	Номер объектов капитального строительства
	Граница зоны ограниченного пользования земельным участком
	Место допустимого размещения зданий, строений, сооружений



д. Конец-Бор, ул. Молодежная, 27

ИЖС

Изм.	Кол.уч.	Лист	№Док.	Подп.	Дата				
						Градостроительный план земельного участка	Стадия	Лист	Листов
								1	1
Разраб.		Красильникова			24.07.20	Чертеж градостроительного плана земельного участка	М 1:500		



Акционерное общество
«Газпром газораспределение Пермь»
(АО «Газпром газораспределение Пермь»)

Краснокамский филиал

ул. Геофизиков, д. 5, г. Краснокамск,
Пермский край, Российская Федерация, 617060
тел.: +7 (34273) 4-30-45, факс: +7 (34273) 7-30-87
e-mail: post@red.ugaz.ru

ОКПО 03295606, ОГРН 1025900512670, ИНН 5902183841, КПП 591602001

08.07.2020 № 1/4-16.

на № _____ от _____

Комитет земельных и
имущественных отношений

Администрации города Краснокамска
Пермского края

пр. Маяковского, 11, г. Краснокамск, 617060
тел/ факс 834273-44617
E-mail kio_krasnokamsk@mail.ru

Председателю комитета
Р.Р. Петрову

На Ваш запрос от 22.06.2020 № 758 (вх от 29.06.2020 № КФ-1036) Краснокамский филиал сообщает, что техническая возможность подключения объекта расположенного на земельном участке в д. Конец-Бор ул. Молодежная, 27 с кадастровым номером 59:07:0540101:57 имеется от существующих распределительных газопроводов среднего давления в д. Конец- Бор. В дальнейшем, при намерении юридических или физических лиц, являющихся собственником земельного участка, указанного в запросе, осуществить подключение (технологическое присоединение) к сети газораспределения построенного на своем земельном участке объекта капитального строительства, собственнику земельного участка необходимо направить в адрес Краснокамского филиала запрос о предоставлении технических условий на подключение (технологическое присоединение) в соответствии со ст. 7 «Правил подключения (технологического присоединения) объектов капитального строительства к сетям газораспределения» утвержденных постановлением Правительства РФ от 30.12.2014 № 1314.

Бланки «Запроса» и «Заявки» с перечнем прилагаемых к ним документов, можно взять в Интернете на сайте АО «Газпром газораспределение Пермь», или в службе «Единое окно» в г. Краснокамске, по ул. Геофизиков, 5 (тел.834273-74146)

Плата за технологическое присоединение к сетям газораспределения ежегодно определяется Постановлением РСТ Пермского края, на 2020 год плата за технологическое присоединение объекта капитального строительства относящегося к 1 –ой категории потребителей составляет 50,0- 65,0 тысяч рублей, ко 2-ой и 3-ей категории определяется по стандартизированным тарифным ставкам или по индивидуальному проекту.

Главный инженер

Бажина И.М. 8-34273-40505

А.Н. Чурилов

КОМИТЕТ ЗЕМЕЛЬНЫХ И ИМУЩЕСТВЕННЫХ ОТНОШЕНИЙ	
Администрации Краснокамского городского округа	
«09» июля 2020 г.	
Входящий № 980	
Исполнитель	

Катаев Р. П.

Мирзатов З. К.



Открытое акционерное общество
«Межрегиональная распределительная
сетевая компания Урала» - филиал «Пермэнерго»
Центральные электрические сети
Краснокамский район электрических сетей
617060, Пермский край, г. Краснокамск,
ул. Коммунистическая, д. 56а
Тел.: (34273) 4-27-92, Факс: (34273) 4-27-96
E-mail: ces-krres@rosseti-ural.ru

18.09.2020г.
На _____

№ 09/УЭС/28/4014
от _____

Председателю комитета земельных
и имущественных отношений
Администрации г. Краснокамска
Петрову Р.Р.


пр. Маяковского, 11
г. Краснокамск, 617060

О предоставлении
технических условий

Уважаемый Равиль Рашитович!

На Ваше обращения о предоставлении технических условий, исходящие
№№:

- 767 от 22.06.2020г.;
- 764 от 22.06.2020г.;
- 760 от 22.06.2020г.;
- 04/879 от 20.02.2020г.;
- 07/205 от 21.01.2020г.;
- 04/4613 от 11.09.2019г. сообщая:



В соответствии с пунктом 1 статьи 21, пунктом 1 статьи 26 Федерального закона «Об электроэнергетике» от 26.03.2003г. №35-ФЗ порядок технологического присоединения к электрическим сетям установлен Правилами технологического присоединения энергопринимающих устройств потребителей электрической энергии, объектов по производству электрической энергии, а также объектов электросетевого хозяйства, принадлежащих сетевым организациям и иным лицам, к электрическим сетям, утвержденными Постановлением Правительства РФ от 27.12.2004г. №861 (далее – Правила технологического присоединения).

Согласно пунктам 15, 25, 25.1 Правил технологического присоединения технические условия являются неотъемлемым приложением к соответствующему договору технологического присоединения и представляют собой техническое решение присоединения конкретного энергопринимающего устройства к сетям электросетевой организации, которое предусматривает точки присоединения, требования к усилению существующей сети, иные технические требования.

При этом Правилами технологического присоединения не предусмотрена подготовка и выдача сетевой организацией частным лицам либо органам государственной власти (местного самоуправления) каких-либо предварительных

В дополнение к вышеизложенному сообщаем, что у сетевой организации имеется техническая возможность для присоединения к электрическим сетям энергопринимающих устройств объекта по адресам:

- д.Екимята, кад.№59:07:0360101:116;
- д.Екимята, кад.№59:07:0360101:177;
- д.Конец-Бор, ул.Молодежная, д.27, кад.№59:07:0540101:57;
- с.Черная, ул.парковая, кад.№59:07:058011:3У1;
- д.Брагино, кад.№59:07:0610101:596 соответственно.

Начальник Краснокамского РЭС



А.Н. Шукин