



**Акционерное общество
«Коммунальные электрические сети
Краснокамского муниципального
района»**

Юридический адрес: 617060, Пермский край,
г. Краснокамск, ул. Коммунистическая, 18,
Почтовый адрес: 614068, г. Пермь, ул. Крисанова, 15
тел/факс (342) 206-88-07, E-mail: info@keskmr.ru
ОГРН 1165958089571
ИНН / КПП 5916031670 / 591601001

24.05.2021 № 576

на № 2615 от 20.04.2021 г.

Караевей П

Председателю комитета земельных и
имущественных отношений администрации
Краснокамского городского округа
Р.Р. Петрову

пр-т Маяковского, 11, г. Краснокамск,
Пермский край, 617060
E-mail: kio_krasnokamsk@mail.ru

Уважаемый Равиль Рашитович!

В ответ на Ваше обращение сообщаем, что техническая возможность для подключения объектов капитального строительства на земельных участках по адресам:

- 1) Пермский край, г. Краснокамск, пр-т Маяковского, «Городской парк культуры и отдыха» с кадастровым номером 59:07:0010605:509, площадью 1023 кв.м с видом разрешенного использования – спорт,
 - 2) Пермский край, г. Краснокамск, пр-т Маяковского, с кадастровым номером 59:07:0010605:508, площадью 903 кв.м с видом разрешенного использования – спорт,
 - 3) Пермский край, г. Краснокамск, пр-т Маяковского, с кадастровым номером 59:07:0010605:507, площадью 2012 кв.м с видом разрешенного использования – спорт,
 - 4) Пермский край, г. Краснокамск, пр-т Маяковского, с кадастровым номером 59:07:0010605:506, площадью 600 кв.м с видом разрешенного использования - спорт
- к электрическим сетям АО «Коммунальные электрические сети Краснокамского муниципального района» имеется.

Для осуществления технологического присоединения необходимо обратиться в АО «КЭС КМР» с заявкой на технологическое присоединение.

Размер платы за технологическое присоединение определяется в соответствии с Постановлением Министерства тарифного регулирования и энергетики Пермского края от 29.12.2020 г. № 171-гп «Об установлении платы за технологическое присоединение к электрическим сетям территориальных сетевых организаций Пермского края на 2021 год»

В районах границ земельных участков с кадастровыми номерами: 59:07:0010605:507 и 59:07:0010605:506, 59:07:0010605:509 проходят КЛ-6 кВ: фидер «Город-2», РП-2 – ТП-111, находящиеся в ведении АО «КЭС КМР» (см. схему). На схеме КЛ-6 кВ нанесены ориентировочно.


Дополнительной информацией о сетях сторонних организаций или физических лиц не владем.

Приложение: схема с нанесенными КЛ-6 кВ.

Генеральный директор

А.В. Иванов

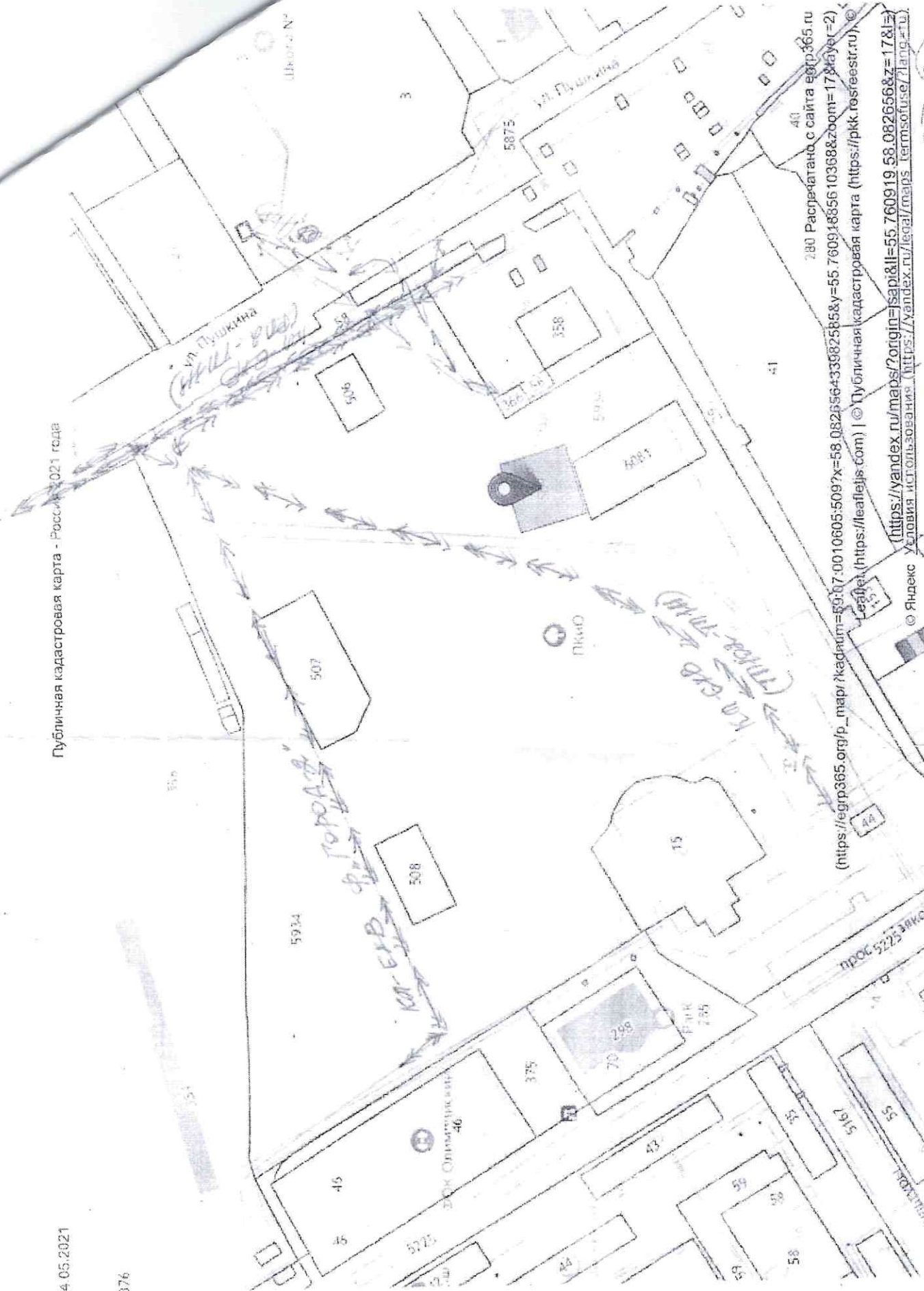
Т.В. Нижегородова
8 (34273) 4-70-46



04.05.2021

Публичная кадастровая карта - Россия, 2021 года

376



280 Распечатано с сайта egrp365.ru
https://egrp365.org/p_map/kadrim=59:07:0010605:509?x=58.082656+338258&y=55.76091885610388&z=17&layer=2
 Leaflet | © Публичная кадастровая карта (https://pkk.rosreestr.ru) | © Яндекс

Условия использования (https://yandex.ru/legal/maps/termsofuse/?lang=ru)

<https://www.gosbit.ru/kadastrovaya-karta-permskogo-kрая>

1/1

59:07:0010605:509, 508, 507, 506



Публичное акционерное общество «Ростелеком»

МАКРОРЕГИОНАЛЬНЫЙ ФИЛИАЛ «УРАЛ»

ПЕРМСКИЙ ФИЛИАЛ

ул. Крупской, д.2,
г. Пермь, Россия, 614060
тел.: (342) 212-12-13, факс: (342) 236-17-34
e-mail: perm-mail@ural.rt.ru, www.rt.ru

№ _____


На № 2613 от 20.04.2021

О выдаче заключения

Вблизи территории земельного участка, с видом разрешённого использования - спорт, без права возведения объектов капитального строительства, расположенного по адресу: Пермский край, Краснокамский городской округ, г. Краснокамск, «Городской парк культуры и отдыха» с кадастровым номером 59:07:0010605:506, проходит подземная кабельная телефонная канализация, принадлежащая ПАО «Ростелеком».

Приложение: схема телефонной кабельной канализации.

1. При использовании земельного участка на основании Постановления Правительства РФ от 09.06.95 № 578 «Правил охраны линий и сооружений связи РФ» охранная зона линий связи составляет 2м по обе стороны от оси прохождения кабеля.
2. Все земляные работы в охранных зонах кабелей связи производить только в присутствии представителей ПАО «Ростелеком» с предварительной шурфовкой.
3. При производстве земляных работ обеспечить сохранность действующих сетей ПАО «Ростелеком». В случае нарушения существующих кабельных линий связи восстановление осуществить и за счёт средств заказчика.
4. По окончании работ исполнительную документацию на места пересечений и сближений передать в Линейно-технический цех – Краснокамский район..
5. В случае обнаружения при выполнении земляных работ кабельных линий связи, не обозначенных в плане застройки, необходимо прекратить земляные работы, принять неотложные меры по предохранению обнаруженных подземных кабелей связи от повреждений и вызвать на место работ представителя предприятия, эксплуатирующего эти линии связи.
6. При повреждении кабельной линии связи немедленно сообщить о повреждении предприятию связи по телефонам: (34273)74026;73664 (сотовый телефон 9519598811;9526447298). Оказать помощь в быстрой ликвидации аварии,



Комитет земельных и
имущественных отношений
Администрации Краснокамского
городского округа
Пермского края

пр. Маяковского,11,
г. Краснокамск

включая выделение рабочей силы и механизмов. Неприятие указанных мер является основанием для предъявления претензии владельцем поврежденной линии связи.

С уважением,

Начальник Линейно кабельного участка



А. В. Басалгин

