

**ПРОЕКТ МЕЖЕВАНИЯ ТЕРРИТОРИИ  
КАДАСТРОВОГО КВАРТАЛА 59:07:0080101  
Пермский край, Краснокамский городской округ,  
деревня Фадеята**

Согласовано	
Разработка	

Взам. иев. №	
Подп. И дата	

Московская область, 2024

Инв. №						<i>18-2024-ПМТ</i>			
	Изм.	Кол.у	Лист	№	Подпись	Дата			
	Исполнитель	Ожгибесова А.С.					Стадия	Лист	Листов
	Руководитель	Дьяконова С.Г.					ПМТ	1	88
							Филиал ППК «Роскадастр» по Московской области		

Проект межевания территории  
кадастрового квартала  
59:07:0080101

## СОСТАВ ПРОЕКТА

№ тома	Обозначение	Наименование	Примечание
1	18-2024-ПМТ.ПЗ	Основная часть проекта межевания территории	
2	18-2024-ПМТ.МО	Материалы по обоснованию проекта межевания территории	

## СОДЕРЖАНИЕ

№ п/п	Наименование	Лист
Том 1	<b>Основная часть проекта межевания территории</b>	
1.1.	<b>Текстовая часть</b>	
1.1.1.	Основные положения	4
1.1.2.	Общая характеристика объекта проектирования	5
1.1.3.	Описание предлагаемых проектных решений	8
1.1.4.	Установление публичных сервитутов, обременений	10
1.1.5.	Перечень и сведения о площади и виде разрешенного использования земельных участков фактического землепользования	12
1.1.6.	Перечень и сведения о площади и виде разрешенного использования образуемых земельных участков	36
1.1.7.	Перечень и сведения о площади и виде разрешенного использования образуемых земельных участков, отнесенных к территориям общего пользования	39
1.1.8.	Целевое назначение лесов	39
1.1.9.	Основные технико-экономические показатели проекта межевания территории	39
1.1.10.	Сведения о границах территории, в отношении которой утвержден проект межевания	39
1.1.10.1.	Ведомость координат поворотных точек границ красных линий	46
1.1.10.2.	Ведомость координат поворотных точек границ формируемых и изменяемых земельных участков	53
1.2.	<b>Графическая часть</b>	83
	Чертеж межевания территории М 1:2000	84
Том 2	<b>Материалы по обоснованию проекта межевания территории</b>	85
2.1.	Границы особо охраняемых природных территорий	86
2.2.	Границы территорий объектов культурного наследия	86
2.3.	Границы лесничеств, участковых лесничеств, лесных кварталов, лесотаксационных выделов или частей лесотаксационных выделов	86
	Чертеж фактического землепользования М 1:2000	87
	Чертеж границ зон с особыми условиями использования территорий М 1:2000	88

Инд. №	Подп. и дата	Взаим. инв. №

Изм.	Кол.уч	Лист	№	Подпись	Дата	18-2024-ПМТ	Лист
							2

**ПРОЕКТ МЕЖЕВАНИЯ ТЕРРИТОРИИ  
КАДАСТРОВОГО КВАРТАЛА 59:07:0080101  
Пермский край, Краснокамский городской округ,  
деревня Фадеята**

**Том 1  
Основная часть**

Московская область, 2024

*18-2024-ПМТ.ПЗ*

Проект межевания территории  
кадастрового квартала  
59:07:0080101

Стадия	Лист	Листов
ПМТ	3	45
Филиал ППК «Роскадастр» по Московской области		

Согласовано					
Взам. иев. №					
Подп. И дата					
Инв. №					

Изм.	Кол.у	Лист	№	Подпись	Дата
Исполнитель				Ожгибесова А.С.	
Руководитель				Дьяконова С.Г.	

### 1.1.1. Основные положения

Проект межевания территории кадастрового квартала 59:07:0080101, расположенного по адресу: Пермский край, Краснокамский городской округ, д. Фадеята разработан в рамках муниципального контракта от 26.12.2023 г. № ЭА 5981/2023, договора субподряда на выполнение работ по разработке проектов межевания территории и проведению комплексных кадастровых работ от 06.02.2024 б/н.

Целью разработки проекта межевания территории является:

- составление перечня сведений о площади уточняемых, образуемых земельных участков, в том числе с указанием возможных способов их образования;
- составление перечня сведений о площади образуемых земельных участков, которые будут отнесены к территориям общего пользования или имуществу общего пользования;
- установление красных линий (проектируемых);
- установление отступа от красных линий в целях определения мест допустимого размещения зданий, строений, сооружений;
- установление границ образуемых, уточняемых и (или) изменяемых земельных участков.

При разработке проекта межевания территории была использована следующая нормативная документация:

- Градостроительный кодекс Российской Федерации от 29.12.2004 № 190-ФЗ;
- Земельный кодекс Российской Федерации от 25.10.2001 № 136-ФЗ;
- СП 42.13330.2016. Свод правил. Градостроительство. Планировка и застройка городских и сельских поселений. Актуализированная редакция СНиП 2.07.01- 89\*;
- Инструкция о порядке проектирования и установления красных линий в городах и других поселениях Российской Федерации РДС 30-201-98;
- Генеральный план Краснокамского городского округа Пермского края, утверждённый решением Думы Краснокамского городского округа Пермского края от 27.01.2021 №05 «Об утверждении генерального плана Краснокамского городского округа»;
- Правила землепользования и застройки Краснокамского городского округа Пермского края, утвержденные Постановлением Администрации Краснокамского городского округа Пермского края от 13.10.2021 № 654-п «Об утверждении правил землепользования и застройки Краснокамского городского округа Пермского края»;
- Градостроительная, землеустроительная документация, материалы и данные федерального, территориальных и ведомственных картографо-геодезических фондов, ситуационные планы, содержащиеся в технических паспортах расположенных на земельных участках объектов недвижимости, планово-картографические материалы, документы о правах на землю и иные документы, содержащие сведения о

местоположении границ земельных участков (материалы инвентаризации - межевания земельных участков).

При разработке проекта межевания территории использованы следующие исходные данные:

- Постановление администрации города Краснокамского городского округа от 15.02.2024 г. № 82-п «О подготовке проекта межевания территории кадастрового квартала 59:07:0080101, расположенного по адресу: Пермский край, Краснокамский городской округ, д. Фадеята»;
- Кадастровый план территории кадастрового квартала 59:07:0080101;
- Кадастровый план территории кадастрового квартала 59:07:0000000.

### **1.1.2. Общая характеристика объекта проектирования**

Разработка проекта межевания территории осуществляется в отношении кадастрового квартала 59:07:0080101, расположенного в границах населенного пункта д. Фадеята, Краснокамского городского округа Пермского края.

Местоположение территории кадастрового квартала представлено на рисунках 1. Местоположение территории проектирования представлено на рисунке 2.



Рис. 1 Местоположение территории кадастрового квартала 59:07:0080101



Рис. 2 Местоположение территории проектирования

Площадь территории в утвержденных границах проектирования составляет 659 622.13 кв.м. (65.96 га).

Рассматриваемая территория является застроенной, имеется сложившееся землепользование, представленное в основном такими видами использования как личное подсобное хозяйство.

Фрагмент карты градостроительного зонирования д. Фадеята, Краснокамского городского округа Пермского края представлен на рисунке 3.

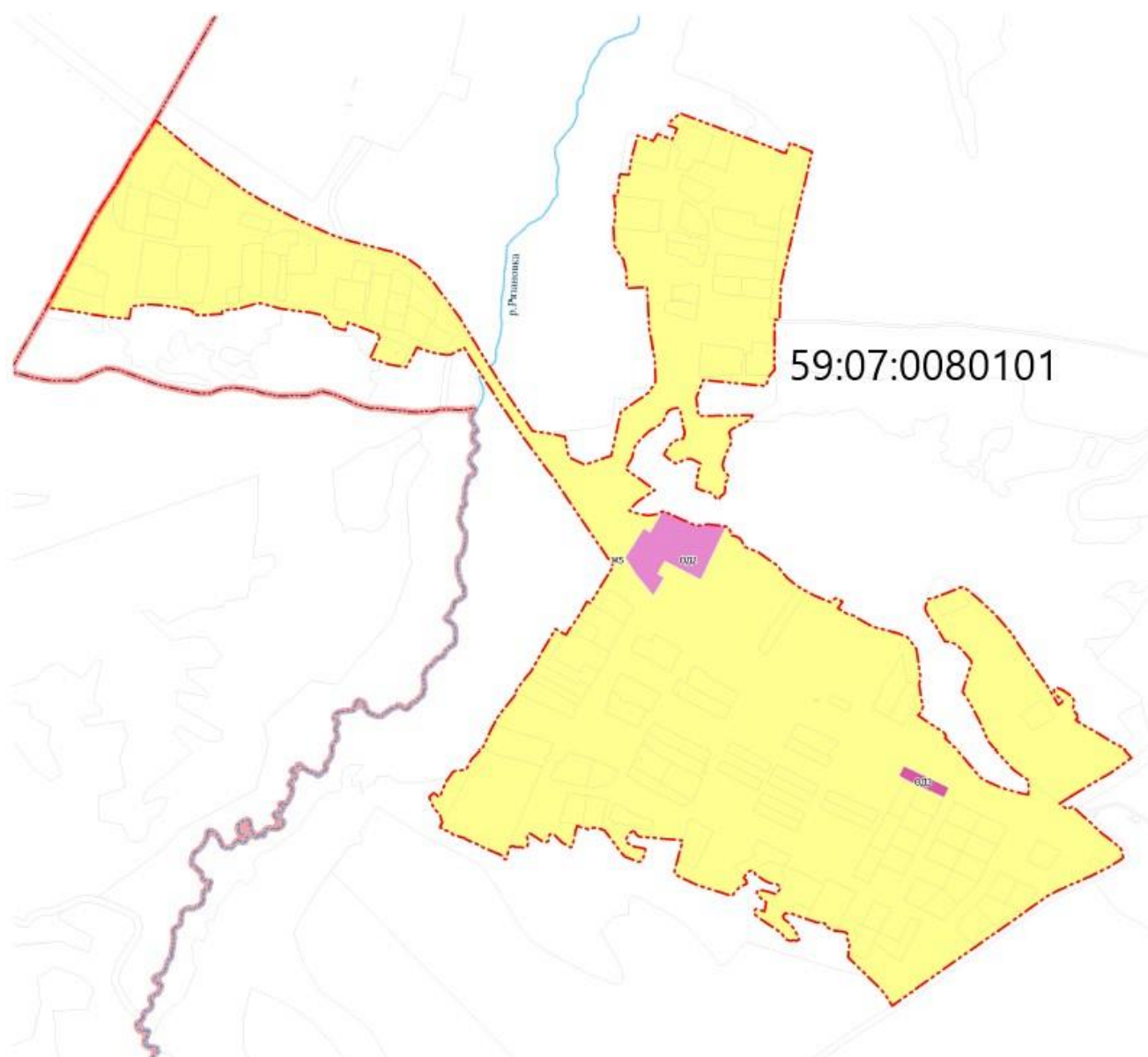


Рис.3 Фрагмент карты градостроительного зонирования д. Фадееята

В соответствии с Правилами землепользования и застройки Краснокамского городского округа, утвержденных Постановлением Администрации Краснокамского городского округа Пермского края, рассматриваемая территория расположена в границах территориальных зон: Ж5 (зона застройки сельских населенных пунктов индивидуальными жилыми домами), ОД2 (зона специализированной общественной застройки), ОД3 (общественно-деловая зона сельских населенных пунктов).

- Зона застройки сельских населенных пунктов индивидуальными жилыми домами Ж5 установлена для формирования жилых районов из отдельно стоящих индивидуальных жилых домов с минимально разрешенным набором услуг местного значения. В состав зоны Ж5 могут включаться территории, предназначенные для ведения огородничества.
- Зона размещения объектов социального и коммунально-бытового назначения ОД2 установлена для формирования территорий с широким

спектром социальных и коммунально-бытовых функций, ориентированных на удовлетворение повседневных и периодических потребностей населения. Зоны специализированной общественной застройки преимущественно формируются как специализированные центры городского (общепоселкового) значения - административные, медицинские, научные, учебные, торговые (в том числе ярмарки, вещевые рынки), выставочные, спортивные и другие, которые размещаются как в пределах черты населенного пункта, так и за ее пределами. При размещении указанных зон следует учитывать особенности их функционирования, потребность в территории, необходимость устройства стоянок автомобилей большой вместимости, создание развитой транспортной и инженерной инфраструктуры, а также степень воздействия на окружающую среду и прилегающую застройку.

- Зона размещения объектов общественно-делового, социального и коммунально-бытового назначения ОДЗ установлена для формирования территорий, ориентированных на удовлетворение повседневных и периодических потребностей населения.

В границах проектируемой территории выявлены:

- 160 земельных участков, местоположение границ которых установлено ранее в результате выполнения работ по межеванию земельных участков,
- 60 ранее учтенных земельных участков, местоположение границ которых не установлено в соответствии с требованиями земельного законодательства,
- 4 земельных участка, местоположение границ которых установлено ранее, требуется исправление реестровой ошибки.

Подробная информация о земельных участках, расположенных в границах проектируемой территории, приведена в таблице 4 «Перечень и сведения о площади и виде разрешенного использования земельных участков фактического землепользования».

### **1.1.3. Описание предлагаемых проектных решений**

С учетом произведенных измерений и результата анализа имеющихся документов об объектах недвижимости, расположенных в пределах кадастрового квартала 59:07:0080101, проектом межевания предлагается:

1. Установить на территории проектирования красные линии с учетом сформированных земельных участков, с учетом требуемой ширины проезжей части существующих улиц и проездов и предусмотренных проектом изменяемых границ земельных участков. Координаты поворотных точек утверждаемых красных линий



приведены в таблице 9 «Ведомость координат поворотных точек утверждаемых красных линий»;

2. В отношении земельных участков, местоположение границ которых не установлено в соответствии с требованиями земельного законодательства, в том числе в случае, если местоположение границ характерных точек границ земельных участков определено с точностью ниже нормативной (для земельных участков, отнесенных к землям населенных пунктов эта величина составляет – 0,1 м), установить местоположение границ таких земельных участков исходя из сведений, содержащихся в документах, подтверждающих право на земельные участки, документах, определявших местоположение границ земельных участков при образовании, в соответствии с фактическим положением границ на местности.

3. Сформировать:

- земельные участки :ЗУ392, :ЗУ56, :ЗУ689, :ЗУ47, :ЗУ91, :ЗУ255, :ЗУ81, :ЗУ20, :ЗУ3, :ЗУ1, :ЗУ153, :ЗУ142, :ЗУ206, :ЗУ184, :ЗУ231, :ЗУ147, :ЗУ76, :ЗУ121, :ЗУ122, :ЗУ161, :ЗУ40, :ЗУ41, :ЗУ39, :ЗУ45, :ЗУ60, :ЗУ61, :ЗУ62, :ЗУ68, :ЗУ67, :ЗУ500 из земель, находящихся в государственной собственности;

Подробная информация об образуемых земельных участках представлена в таблице 5.

Проектом межевания территории предусматривается уточнение земельных участков (в том числе путем исправления реестровой ошибки). Указанная информация представлена в таблице 4, графическая часть отображена на чертеже межевания территории.

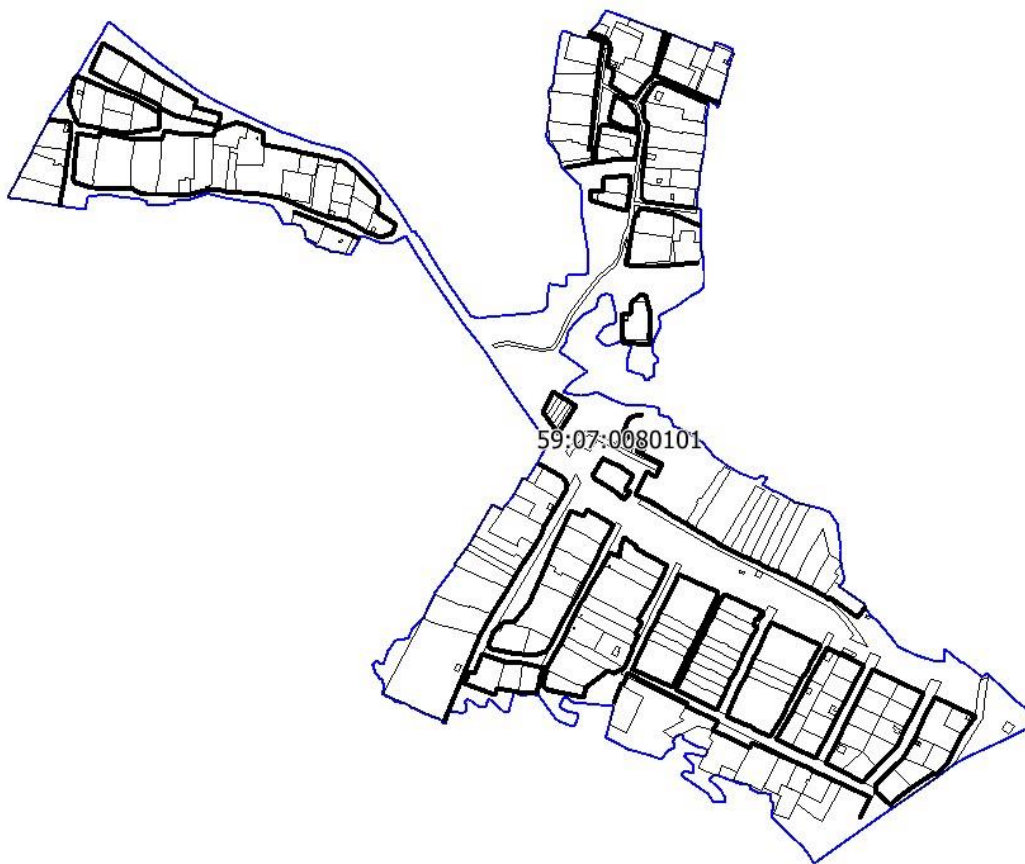


Рис.4 Местоположение утверждаемых красных линий

#### 1.1.4. Установление публичных сервитутов, обременений

В пределах территории кадастрового квартала 59:07:0080101 объекты культурного наследия, включенные в единый государственный реестр, либо выявленные объекты культурного наследия отсутствуют.

Проектом межевания территории не предусмотрено установление публичных сервитутов на земельных участках.

Информация о зонах с особыми условиями использования территории, установленными в границах проектирования, приведена в таблице 3.

Таблица 3

Номер зоны	Наименование зоны	Тип зоны
59:07-6.340	ОХРАННАЯ ЗОНА ВЛ-0,4 КВ ТП-164 Д. ФОДИЯТА	Охранная зона инженерных коммуникаций
59:32-6.1282	Публичный сервитут для размещения объекта электросетевого хозяйства «ВЛ-0,4 КВ ТП-30164 Д. ФОДИЯТА»	Зона публичного сервитута

<b>Номер зоны</b>	<b>Наименование зоны</b>	<b>Тип зоны</b>
59:07-6.2299	Публичный сервитут для подключения (технологического присоединения) к сетям инженерно-технического обеспечения, наименование: Строительство ВЛ 0,4 кВ с установкой ПУ для электроснабжения деревни Фадеята (4500062315)	Зона публичного сервитута
59:07-6.1589	Охранная зона ВЛ 0,4кВ ф.2 (сущ.оп.№37-№39-41) от ТП-03006	Охранная зона инженерных коммуникаций
59:07-6.1813	Публичный сервитут для газопровода низкого давления с кадастровым номером 59:07:0080101:643 по адресу: Пермский край, Краснокамский район, д. Фадеята, по ул. Новостройки, 7	Зона публичного сервитута
59:07-6.2101	Охранная зона Строительство ВЛ 0,4 кВ с установкой ПУ для электроснабжения деревни Фадеята (4500064374)	Охранная зона инженерных коммуникаций
59:07-6.850	Охранная зона газопроводов низкого давления	Охранная зона инженерных коммуникаций
59:07-6.1849	Публичный сервитут для газопровода низкого давления с кадастровым номером 59:07:0080101:642 по адресу: Пермский край, Краснокамский район, д. Фадеята, по ул. Энтузиастов, 8	Зона публичного сервитута
59:07-6.997	Охранная зона газопроводов низкого давления, расположенных по адресу: Пермский край, Краснокамский район, д. Фадеята	Охранная зона инженерных коммуникаций
59:07-6.1104	Публичный сервитут ВЛ-10КВ ОТ ПС ВОЛЕГИ Ф.№ 11	Зона публичного сервитута
59:07-6.1105	Публичный сервитут ВЛ-10КВ ОТ ПС ВОЛЕГИ Ф.№ 16	Зона публичного сервитута
59:07-6.22	ОХРАННАЯ ЗОНА ВЛ 10 кВ от ПС Волеги ф.№ 11	Охранная зона инженерных коммуникаций
59:07-6.342	ОХРАННАЯ ЗОНА ВЛ-10 КВ ОТ ПС ВОЛЕГИ Ф.№ 16	Охранная зона инженерных коммуникаций
59:00-6.2004	Охранная зона газификации жилого фонда д. Фадеята	Охранная зона инженерных коммуникаций
59:07-2185	Публичный сервитут для газопровода жилого фонда д. Фадеята	Зона публичного сервитута

### 1.1.5. Перечень и сведения о площади и виде разрешенного использования земельных участков фактического землепользования

Таблица 4

Номер земельного участка в соответствии с чертежом межевания	Кадастровый номер	Правовое положение	Адрес (описание местоположения)	Вид разрешенного использования	Площадь ЕГРН, кв.м.	Площадь по проекту, кв.м.	Примечание
:1	59:07:0080101:1	Общая долевая собственность	Российская Федерация, Пермский край, г.о. Краснокамский, д. Фадеята, ул. Матюжата, з/у 2	Для ведения личного подсобного хозяйства	1900.58	-	Местоположение границ земельного участка установлено
:10	59:07:0080101:10	Собственность	Пермский край, Краснокамский муниципальный район, Майское сельское поселение, д. Фадеята, ул. Лазурная, 6	земельные участки индивидуальных жилых домов с участками	1500	-	Местоположение границ земельного участка установлено
:109	59:07:0080101:109	Собственность	край Пермский, р-н Краснокамский, СП Майское, д. Фадеята, дом 6, Квартира 2	Для ведения личного подсобного хозяйства	1324.01	1327	Местоположение границ земельного участка не установлено, требуется уточнение
:11	59:07:0080101:11	Собственность	Пермский край, р-н Краснокамский, с/п Майское, д. Фадеята, ул. Лазурная, 4 "А"	Для ведения личного подсобного хозяйства	1000	-	Местоположение границ земельного участка установлено
:114	59:07:0080101:114	Собственность	Российская Федерация, Пермский край, г.о. Краснокамский, д. Фадеята, ул. Нагорная, з/у 8	Личное подсобное хозяйство	3585	-	Местоположение границ земельного участка установлено
:118	59:07:0080101:118	Собственность	край Пермский, г. Краснокамск, д. Фадеята, ул. Надежды, дом 7, квартира 1	Для ведения личного подсобного хозяйства	1193.93	-	Местоположение границ земельного участка установлено
:120	59:07:0080101:120	Собственность	Пермский край, Краснокамский район, с/п Майское, д. Фадеята, ул. Надежды, дом 5, квартира 1	Для ведения личного подсобного хозяйства	1215	-	Местоположение границ земельного участка установлено

:129	59:07:0080101:129	Собственность	край Пермский, р-н Краснокамский, СП Майское, д. Фадеята, ул. Родниковая, дом 9"б"	Для ведения личного подсобного хозяйства	1800	-	Местоположение границ земельного участка установлено
:133	59:07:0080101:133	Собственность	край Пермский, р-н Краснокамский, сп Майское, д. Фадеята, ул. Родниковая, 7	Для личного подсобного хозяйства	2200	-	Местоположение границ земельного участка установлено
:137	59:07:0080101:137	Собственность	край Пермский, р-н Краснокамский, д. Фадеята, ул. Родниковая, 3	Для ведения личного подсобного хозяйства	2177	-	Местоположение границ земельного участка установлено
:138	59:07:0080101:138	Собственность	край Пермский, г. Краснокамск, д. Фадеята, ул. Родниковая, дом 1	Личное подсобное хозяйство	2323.4	-	Местоположение границ земельного участка установлено
:139	59:07:0080101:139	Общая долевая собственность	Пермский край, Краснокамский район, Майское сельское поселение, д. Фадеята, ул. Пологая, 16	Личное подсобное хозяйство	2499.87	-	Местоположение границ земельного участка установлено
:142	59:07:0080101:142	Общая долевая собственность	край Пермский, г. Краснокамск, д. Фадеята, ул. Пологая, дом 10	Личное подсобное хозяйство	1900.28	-	Местоположение границ земельного участка установлено
:146	59:07:0080101:146	Собственность	Пермский край, Краснокамский район, Майское сельское поселение, д. Фадеята, ул. Пологая, 4	Личное подсобное хозяйство	2600.12	-	Местоположение границ земельного участка установлено
:147	59:07:0080101:147	Собственность	Пермский край, Краснокамский район, Майское сельское поселение, д. Фадеята, ул. Пологая, 13	Личное подсобное хозяйство	4200.32	-	Местоположение границ земельного участка установлено
:149	59:07:0080101:149	Собственность	Пермский край, Краснокамский район, д. Фадеята	Личное подсобное хозяйство	2561	-	Местоположение границ земельного участка установлено
:150	59:07:0080101:150	Общая долевая собственность	край Пермский, р-н Краснокамский, СП Майское, д. Фадеята, ул. Пологая, 7а	Личное подсобное хозяйство	1700.4	-	Местоположение границ земельного участка установлено
:151	59:07:0080101:151	Общая долевая собственность	край Пермский, р-н Краснокамский, СП Майское, д. Фадеята, ул. Пологая, дом 3а	Для ведения личного подсобного хозяйства	3493	-	Местоположение границ земельного участка установлено

:152	59:07:0080101:152	Общая долевая собственность	край Пермский, р-н Краснокамский, с/п Майское, д. Фадеята, ул. Пологая, д.3	Для ведения личного подсобного хозяйства	2656	-	Местоположение границ земельного участка установлено
:153	59:07:0080101:153	Общая долевая собственность	край Пермский, р-н Краснокамский, СП Майское, д. Фадеята, ул. Пологая, дом 1	Личное подсобное хозяйство	1599.63	-	Местоположение границ земельного участка установлено
:154	59:07:0080101:154	Собственность	Пермский край, Краснокамский р-н, Майское с/п, д. Фадеята, ул. Пологая, 2	Для ведения личного подсобного хозяйства	2236	-	Местоположение границ земельного участка установлено
:157	59:07:0080101:157	Собственность	край Пермский, р-н Краснокамский, сп Майское, д. Фадеята, ул. Надежды, 13	Для ведения личного подсобного хозяйства	2500	2573	Местоположение границ земельного участка установлено, требуется исправление реестровой ошибки
:16	59:07:0080101:16	Общая долевая собственность	Пермский край, р-н Краснокамский, д. Фадеята, ул. Матюжата, 11	Для ведения личного подсобного хозяйства	1946	-	Местоположение границ земельного участка установлено
:163	59:07:0080101:163	Собственность	Пермский край, Краснокамский район, Майское СП, д. Фадеята, участок 163	Для личного подсобного хозяйства	1578	-	Местоположение границ земельного участка установлено
:17	59:07:0080101:17	Собственность	край Пермский, р-н Краснокамский, СП Майское, д. Фадеята, ул. Матюжата, дом 13	Для ведения личного подсобного хозяйства	2805	-	Местоположение границ земельного участка установлено
:174	59:07:0080101:174	Собственность	край Пермский, р-н Краснокамский, СП Майское, д. Фадеята, ул. Пологая, дом 5	Для ведения личного подсобного хозяйства	2734	-	Местоположение границ земельного участка установлено
:176	59:07:0080101:176	Собственность	Пермский край, Краснокамский район, с/п Майское, д. Фадеята	Для ведения личного подсобного хозяйства	2500	-	Местоположение границ земельного участка установлено
:178	59:07:0080101:178	Общая долевая собственность	Пермский край, район Краснокамский, с/п Майское, д. Фадеята, ул. Родниковая, 15	индивидуальный жилой дом с придомовым участком	1500	-	Местоположение границ земельного участка установлено
:179	59:07:0080101:179	Незарегистрир ованное право Собственность	край Пермский, р-н Краснокамский, СП Майское, д. Фадеята, ул. Лазурная, дом 2	Для личного подсобного хозяйства	1699	-	Местоположение границ земельного участка установлено

:187	59:07:0080101:187	Собственность	Пермский край, Краснокамский район, д. Фадеята	Личное подсобное хозяйство	1082	-	Местоположение границ земельного участка установлено
:19	59:07:0080101:19	Собственность	Пермский край, Краснокамский район, Майское с/п, д. Фадеята	Для ведения личного подсобного хозяйства	2495	-	Местоположение границ земельного участка установлено
:191	59:07:0080101:191	Собственность	край Пермский, р-н Краснокамский, СП Майское, д. Фадеята, ул. Новостройки, 1	земельные участки индивидуальных жилых домов	1539	-	Местоположение границ земельного участка установлено
:192	59:07:0080101:192	Собственность	край Пермский, р-н Краснокамский, СП Майское, д. Фадеята, ул. Молодежная, дом 6, квартира 1	Для ведения личного подсобного хозяйства	1513	-	Местоположение границ земельного участка установлено
:195	59:07:0080101:195	Собственность	Пермский край, р-н Краснокамский, с/п Майское, д. Фадеята, ул. Нагорная, 10	Личное подсобное хозяйство	3355.83	-	Местоположение границ земельного участка установлено
:197	59:07:0080101:197	Собственность	Российская Федерация, Пермский край, г.о. Краснокамский, д. Фадеята, ул. Лазурная, з/у 1	Для индивидуального жилищного строительства	2438.36	-	Местоположение границ земельного участка установлено
:198	59:07:0080101:198	Собственность	Пермский край, район Краснокамский, Майское сельское поселение, д. Фадеята, переулок Зеленый, д. № 2	Для личного подсобного хозяйства	1532.84	-	Местоположение границ земельного участка установлено
:199	59:07:0080101:199	Собственность	Российская Федерация, Пермский край, г.о. Краснокамский, д Фадеята, ул Пологая, з/у 17	Для личного подсобного хозяйства	15412	-	Местоположение границ земельного участка установлено
:2	59:07:0080101:2	Собственность	Российская Федерация, Пермский край, г.о. Краснокамский, д. Фадеята, ул. Матюжата, з/у 4	Личное подсобное хозяйство	1446	-	Местоположение границ земельного участка установлено
:200	59:07:0080101:200	Общая совместная собственность	край Пермский, р-н Краснокамский, СП Майское, д. Фадеята, ул. Молодежная, 9-1	Земельные участки индивидуальных жилых домов	1221	-	Местоположение границ земельного участка установлено

:201	59:07:0080101:201	Аренда	Российская Федерация, Пермский край, г.о. Краснокамский, д. Фадеята, ул. Новостройки, з/у 3	Для ведения личного подсобного хозяйства	1499	-	Местоположение границ земельного участка установлено
:202	59:07:0080101:202	Собственность	Пермский край, Краснокамский район, Майское с/п, д. Фадеята, ул. Новостройки, д. № 5	Для личного подсобного хозяйства	1474	-	Местоположение границ земельного участка установлено
:203	59:07:0080101:203	Собственность	Российская Федерация, Пермский край, г.о. Краснокамский, д. Фадеята, ул. Новостройки, з/у 7	Для ведения личного подсобного хозяйства	1504	-	Местоположение границ земельного участка установлено
:204	59:07:0080101:204	Собственность	Пермский край, р-н Краснокамский, с/п Майское, д. Фадеята, пер. Зелёный, 6	Для ведения личного подсобного хозяйства	1540.68	-	Местоположение границ земельного участка установлено
:206	59:07:0080101:206	Собственность	край Пермский, р-н Краснокамский, СП Майское, д. Фадеята, ул. Новостройки, дом 2	Для ведения личного подсобного хозяйства	1549	-	Местоположение границ земельного участка установлено
:208	59:07:0080101:208	Общая долевая собственность	край Пермский, р-н Краснокамский, СП Майское, д. Фадеята, ул. Новостройки, дом 4	Для ведения личного подсобного хозяйства	1575	-	Местоположение границ земельного участка установлено
:209	59:07:0080101:209	Общая долевая собственность	край Пермский, р-н Краснокамский, СП Майское, д. Фадеята, ул. Энтузиастов, дом 3	Для индивидуального жилищного строительства	1500	-	Местоположение границ земельного участка установлено
:213	59:07:0080101:213	Собственность	край Пермский, р-н Краснокамский, с/п Майское, д. Фадеята, ул. Энтузиастов, дом 7	Для личного подсобного хозяйства	1607	-	Местоположение границ земельного участка установлено
:214	59:07:0080101:214	Собственность	Пермский край, Краснокамский район, Майское с/п, д. Фадеята, ул. Новостройки, д. 10	земельные участки индивидуальных жилых домов	1569	-	Местоположение границ земельного участка установлено
:215	59:07:0080101:215	Общая долевая собственность	край Пермский, р-н Краснокамский, СП Майское, д. Фадеята, ул. Энтузиастов, дом 9	Для ведения личного подсобного хозяйства	1486	-	Местоположение границ земельного участка установлено



:217	59:07:0080101:217	Собственность	Пермский край, Краснокамский район, Майское с/п, д. Фадеята, ул. Полевая, д. 1	Для ведения личного подсобного хозяйства	1404	-	Местоположение границ земельного участка установлено
:22	59:07:0080101:22	Собственность	край Пермский, г. Краснокамск, д. Фадеята, ул. Матюжата, дом 19	Для ведения личного подсобного хозяйства	4115	-	Местоположение границ земельного участка установлено
:220	59:07:0080101:220	Собственность	Российская Федерация, Пермский край, г.о. Краснокамский, д. Фадеята, ул. Энтузиастов, з/у 6	Для ведения личного подсобного хозяйства	1383	-	Местоположение границ земельного участка установлено
:222	59:07:0080101:222	Собственность	край Пермский, р-н Краснокамский, д. Фадеята, ул. Энтузиастов, дом 8	Для ведения личного подсобного хозяйства	1613.59	-	Местоположение границ земельного участка установлено
:223	59:07:0080101:223	Собственность	Пермский край, Краснокамский район, д. Фадеята, ул. Энтузиастов, 10	Для личного подсобного хозяйства	1825	-	Местоположение границ земельного участка установлено
:225	59:07:0080101:225	Собственность	Российская Федерация, Пермский край, г.о. Краснокамский, д. Фадеята, ул. Новая, з/у 1а- 2	здравоохранение и социальное обеспечение	305.12	-	Местоположение границ земельного участка установлено
:23	59:07:0080101:23	Собственность	край Пермский, г. Краснокамск, д. Фадеята, ул. Матюжата, дом 21	Личное подсобное хозяйство	5309.46	-	Местоположение границ земельного участка установлено
:231	59:07:0080101:231	Собственность	Пермский край, Краснокамский р-н, д Фадеята, ул Нагорная, д 12	Для ведения личного подсобного хозяйства	1485.01	-	Местоположение границ земельного участка установлено
:238	59:07:0080101:238	Собственность	Пермский край, Краснокамский р-н, д Фадеята	Для ведения личного подсобного хозяйства	1860	-	Местоположение границ земельного участка установлено
:242	59:07:0080101:242	Собственность	край Пермский, р-н Краснокамский, СП Майское, д. Фадеята, ул. Молодежная, 7-2	Для ведения личного подсобного хозяйства	1256	-	Местоположение границ земельного участка установлено

:243	59:07:0080101:243	Общая долевая собственность	край Пермский, г. Краснокамск, д. Фадеята, ул. Новостройки, дом 6	Для ведения личного подсобного хозяйства с эксплуатацией существующего объекта недвижимости	1558	-	Местоположение границ земельного участка установлено
:245	59:07:0080101:245	Собственность	Пермский край, Краснокамский район, СП Майское, д. Фадеята, ул. Энтузиастов, дом 5	Для ведения личного подсобного хозяйства	1522	-	Местоположение границ земельного участка установлено
:248	59:07:0080101:248	Общая долевая собственность	край Пермский, р-н Краснокамский, СП Майское, д. Фадеята, ул. Пологая, д.8	Земельные участки индивидуальных жилых домов	2422	-	Местоположение границ земельного участка установлено
:249	59:07:0080101:249	Аренда	Пермский край, Краснокамский район, с/п Майское, д. Фадеята, ул. Лесная, 14	Для ведения личного подсобного хозяйства	2100	-	Местоположение границ земельного участка установлено
:25	59:07:0080101:25	Общая долевая собственность	Пермский край, Краснокамский р-н, д Фадеята, ул Матюжата, д 6	Для ведения личного подсобного хозяйства	2800	-	Местоположение границ земельного участка установлено
:253	59:07:0080101:253	Собственность	Пермский край, р-н Краснокамский, с/п Майское, д. Фадеята, пер. Зеленый, 4	Для индивидуального жилищного строительства	1572	-	Местоположение границ земельного участка установлено
:254	59:07:0080101:254	Собственность	Пермский край, район Краснокамский, с/п Майское, д. Фадеята, ул. Новостройки, уч. № 1 "А"	Земельные участки магазинов	150	-	Местоположение границ земельного участка установлено
:256	59:07:0080101:256	Аренда	Пермский край, р-н Краснокамский, с/п Майское, д. Фадеята, ул. Нагорная, 16	Для ведения личного подсобного хозяйства	2045	-	Местоположение границ земельного участка установлено
:257	59:07:0080101:257	Собственность	Российская Федерация, Пермский край, г.о. Краснокамский, д. Фадеята, ул. Матюжата, з/у 1а	под индивидуальное жилищное строительство	1185	-	Местоположение границ земельного участка установлено
:258	59:07:0080101:258	Общая долевая собственность	Пермский край, р-н Краснокамский, с/п Майское, д. Фадеята, ул. Полевая, д. № 5	Для индивидуального жилищного строительства	1367	-	Местоположение границ земельного участка установлено

:26	59:07:0080101:26	Общая долевая собственность	край Пермский, г. Краснокамск, д. Фадеята, ул. Матюжата, дом 8	Личное подсобное хозяйство	2799.91	-	Местоположение границ земельного участка установлено
:27	59:07:0080101:27	Собственность	Российская Федерация, Пермский край, городской округ Краснокамский, деревня Фадеята, улица Матюжата, земельный участок 10	для ведения личного подсобного хозяйства	2128	-	Местоположение границ земельного участка установлено
:28	59:07:0080101:28	Собственность	край Пермский, р-н Краснокамский, Майское сельское поселение, д. Фадеята, ул. Васильковая, 1	земельные участки индивидуальных жилых домов	1300	-	Местоположение границ земельного участка установлено
:29	59:07:0080101:29	Собственность	Российская Федерация, Пермский край, г.о. Краснокамский, д. Фадеята, ул. Лазурная, з/у 3	Личное подсобное хозяйство	1566.82	-	Местоположение границ земельного участка установлено
:3	59:07:0080101:3	Собственность	Российская Федерация, Пермский край, г.о. Краснокамский, д. Фадеята, ул. Матюжата, з/у 3	Для личного подсобного хозяйства	2500	-	Местоположение границ земельного участка установлено
:30	59:07:0080101:30	Общая долевая собственность	Российская Федерация, Пермский край, г.о. Краснокамский, д. Фадеята, ул. Васильковая, з/у 5	Личное подсобное хозяйство	1566.49	-	Местоположение границ земельного участка установлено
:32	59:07:0080101:32	Собственность	край Пермский, р-н Краснокамский, СП Майское, д. Фадеята, ул. Васильковая, 4	для ведения личного подсобного хозяйства	1734	-	Местоположение границ земельного участка установлено
:34	59:07:0080101:34	Собственность	Российская Федерация, Пермский край, г.о. Краснокамский, д. Фадеята, ул. Васильковая, з/у 6	Личное подсобное хозяйство	1500	-	Местоположение границ земельного участка установлено
:38	59:07:0080101:38	Собственность	Российская Федерация, Пермский край, г.о. Краснокамский, д. Фадеята, ул. Васильковая, з/у 12	Для ведения личного подсобного хозяйства	1000	-	Местоположение границ земельного участка установлено

:387	59:07:0080101:387	Собственность	Пермский край, Краснокамский район, Майское с/п, д. Фадеята	для ведения личного подсобного хозяйства	1100	-	Местоположение границ земельного участка установлено
:39	59:07:0080101:39	Собственность	Российская Федерация, Пермский край, г.о. Краснокамский, д Фадеята, ул Лесная, з/у 1	Личное подсобное хозяйство	2348	-	Местоположение границ земельного участка установлено
:391	59:07:0080101:391	Собственность	Пермский край, р-н Краснокамский, с/п Майское, д. Фадеята, ул. Матюжата, 1	индивидуальные жилые дома с придомовыми участками	856	-	Местоположение границ земельного участка установлено
:4	59:07:0080101:4	Собственность	Российская Федерация, край Пермский, г.о. Краснокамский, д Фадеята, ул Матюжата, зу 5	Для ведения личного подсобного хозяйства	2348	-	Местоположение границ земельного участка установлено
:40	59:07:0080101:40	Собственность	край Пермский, г. Краснокамск, д. Фадеята, ул. Лесная, дом 7	Личное подсобное хозяйство	2000.15	-	Местоположение границ земельного участка установлено
:41	59:07:0080101:41	Собственность	Российская Федерация, Пермский край, г.о. Краснокамский, д. Фадеята, ул. Лесная, з/у 3	Личное подсобное хозяйство	3199.83	-	Местоположение границ земельного участка установлено
:43	59:07:0080101:43	Собственность	Пермский край, р-н Краснокамский, с/п Майское, д. Фадеята, ул. Нагорная, 6	Для ведения личного подсобного хозяйства	2000	-	Местоположение границ земельного участка установлено
:44	59:07:0080101:44	Общая долевая собственность	край Пермский, г. Краснокамск, д. Фадеята, ул. Лесная, дом 2, квартира 2	Для ведения личного подсобного хозяйства	1230.6	-	Местоположение границ земельного участка установлено
:45	59:07:0080101:45	Общая долевая собственность	край Пермский, г. Краснокамск, д. Фадеята, ул. Лесная, дом 2, квартира 1	Для ведения личного подсобного хозяйства	1141.06	-	Местоположение границ земельного участка установлено
:46	59:07:0080101:46	Собственность	Пермский край, Краснокамский район, с/п Майское, д. Фадеята, ул. Лесная, д. 5	Личное подсобное хозяйство	2524	-	Местоположение границ земельного участка установлено

:476	59:07:0080101:476	Аренда	Пермский край, Краснокамский муниципальный район, Майское сельское поселение, д. Фадеята	под объекты инженерного оборудования газоснабжения (газопровод высокого давления от СВК "Пермский" до ШРП Фадеята (инв.№9448)	19	-	Местоположение границ земельного участка установлено
:48	59:07:0080101:48	Собственность	Российская Федерация, Пермский край, г.о. Краснокамский, д. Фадеята, ул. Лесная, з/у 9	для личного подсобного хозяйства	1300	-	Местоположение границ земельного участка установлено
:484	59:07:0080101:484	Собственность	Пермский край, Краснокамский район, Майское с/п, д. Фадеята, трансформаторная подстанция 10/0,4 кВ №0006	для эксплуатации трансформаторной подстанции	13	-	Местоположение границ земельного участка установлено
:485	59:07:0080101:485	Собственность	Пермский край, Краснокамский район, Майское с/п, д.Фадеята, трансформаторная подстанция 10/0,4 кВ №0076	для эксплуатации трансформаторной подстанции	12	-	Местоположение границ земельного участка установлено
:49	59:07:0080101:49	Собственность	Пермский край, Краснокамский район, д. Фадеята	Личное подсобное хозяйство	1451	-	Местоположение границ земельного участка установлено
:494	59:07:0080101:494	Аренда	Пермский край, Краснокамский р-н, Майское с/п, д. Фадеята, ул. Полевая, д. 2	размещение линейных объектов	225	-	Местоположение границ земельного участка установлено
:495	59:07:0080101:495	Собственность	Пермский край, Краснокамский муниципальный район, Майское сельское поселение, д. Фадеята, ул. Матюжата.	для личного подсобного хозяйства	890	-	Местоположение границ земельного участка установлено
:496	59:07:0080101:496	Собственность	Пермский край, Краснокамский муниципальный район, Майское сельское поселение, д. Фадеята, ул. Матюжата.	для личного подсобного хозяйства	486	-	Местоположение границ земельного участка установлено

:498	59:07:0080101:498	Собственность	Российская Федерация, Пермский край, г.о. Краснокамский, д. Фадеева, ул. Новая, з/у 1а- 1	Учреждения культуры, здравоохранения, образования, спорта	335	-	Местоположение границ земельного участка установлено
:50	59:07:0080101:50	Собственность	Российская Федерация, Пермский край, г.о. Краснокамский, д. Фадеева, ул. Лесная, з/у 11	Личное подсобное хозяйство	3122.42	-	Местоположение границ земельного участка установлено
:501	59:07:0080101:501	Общая долевая собственность	Пермский край, р-н Краснокамский, с/п Майское, д. Фадеева, ул. Родниковая, 8	индивидуальные жилые дома с придомовыми участками	1400	-	Местоположение границ земельного участка установлено
:516	59:07:0080101:516	Собственность	Пермский край, Краснокамский район, Майское сельское поселение, д. Фадеева, ул. Родниковая, 7"а"	Личные подсобные хозяйства	2363	-	Местоположение границ земельного участка установлено
:517	59:07:0080101:517	Общая долевая собственность	Пермский край, Краснокамский р-н, Майское с/п, д. Фадеева	индивидуальные жилые дома с придомовыми участками	1469	-	Местоположение границ земельного участка установлено
:52	59:07:0080101:52	Собственность	край Пермский, р-н Краснокамский, с/п Майское, д. Фадеева, ул. Лесная, дом 15	Для ведения личного подсобного хозяйства	3405	-	Местоположение границ земельного участка установлено
:53	59:07:0080101:53	Собственность	край Пермский, г. Краснокамск, д. Фадеева, ул. Лесная, дом 6	Личное подсобное хозяйство	1713	1723	Местоположение границ земельного участка установлено, требуется исправление реестровой ошибки
:54	59:07:0080101:54	Собственность	край Пермский, г. Краснокамск, д. Фадеева, ул. Лесная, дом 4, кв. 2	Личное подсобное хозяйство	1060	-	Местоположение границ земельного участка установлено
:55	59:07:0080101:55	Собственность	край Пермский, г. Краснокамск, д. Фадеева, ул. Лесная, дом 4, кв. 1	Личное подсобное хозяйство	1537	-	Местоположение границ земельного участка установлено
:57	59:07:0080101:57	Общая долевая собственность	край Пермский, г. Краснокамск, д. Фадеева, ул. Молодежная, дом 5, квартира 2	Для ведения личного подсобного хозяйства	1227	-	Местоположение границ земельного участка установлено

:59	59:07:0080101:59	Общая долевая собственность	край Пермский, р-н Краснокамский, СП Майское, д. Фадеята, ул. Лесная, дом 12	Для ведения личного подсобного хозяйства	3718	-	Местоположение границ земельного участка установлено
:61	59:07:0080101:61	Собственность	Пермский край, Краснокамский р-н, с/п Майское, д. Фадеята, ул. Лесная, 8	Личное подсобное хозяйство	2306	-	Местоположение границ земельного участка установлено
:62	59:07:0080101:62	Собственность	Российская Федерация, Пермский край, г.о. Краснокамский, д. Фадеята, ул. Лесная, з/у 8а	Личное подсобное хозяйство	400	-	Местоположение границ земельного участка установлено
:64	59:07:0080101:64	Собственность	Российская Федерация, Пермский край, г.о. Краснокамский, д. Фадеята, ул. Лесная, з/у 17	Личное подсобное хозяйство	1401	-	Местоположение границ земельного участка установлено
:649	59:07:0080101:649	Постоянное (бессрочное) пользование	Российская Федерация, Пермский край, г.о. Краснокамский, д. Фадеята, ул. Новая, з/у 16	амбулаторно- поликлиническое обслуживание	500	-	Местоположение границ земельного участка установлено
:65	59:07:0080101:65	Собственность	Российская Федерация, край Пермский, г.о. Краснокамский, д Фадеята, ул Лесная, зу 15а	для ведения личного подсобного хозяйства	3300	-	Местоположение границ земельного участка установлено
:652	59:07:0080101:652	Аренда	Пермский край, Краснокамский го, д. Фадеята, по пер.Зеленый, 2	Коммунальное обслуживание	2	-	Местоположение границ земельного участка установлено
:653	59:07:0080101:653	Аренда	Пермский край, Краснокамский го, д. Фадеята, по ул. Новостройки, 6	Коммунальное обслуживание	1	-	Местоположение границ земельного участка установлено
:654	59:07:0080101:654	Аренда	Пермский край, Краснокамский г.о., д. Фадета, по ул. Энтузиастов, 3	Коммунальное обслуживание	1	-	Местоположение границ земельного участка установлено
:655	59:07:0080101:655	Аренда	Пермский край, Краснокамский го, д.Фадеята, по ул. Новостройки, 4	Коммунальное обслуживание	1	-	Местоположение границ земельного участка установлено
:656	59:07:0080101:656	Аренда	Пермский край, Краснокамский г.о., д.Фадеята, по ул. Энтузиастов, 10	Коммунальное обслуживание	2	-	Местоположение границ земельного участка установлено

:657	59:07:0080101:657	Аренда	Пермский край, Краснокамский го, д.Фадеята, по ул. Энтузиастов, 1	Коммунальное обслуживание	1	-	Местоположение границ земельного участка установлено
:658	59:07:0080101:658	Собственность	Российская Федерация, Пермский край, городской округ Краснокамский, деревня Фадеята, улица Пологая	земельные участки (территории) общего пользования	5409	-	Местоположение границ земельного участка установлено
:659	59:07:0080101:659	Собственность	Российская Федерация, Пермский край, городской округ Краснокамский, деревня Фадеята, улица Надежды	земельные участки (территории) общего пользования	1988	1979	Местоположение границ земельного участка установлено, требуется исправление реестровой ошибки
:66	59:07:0080101:66	Собственность	Пермский край, Краснокамский р-н, д Фадеята	Личное подсобное хозяйство	1800	-	Местоположение границ земельного участка установлено
:660	59:07:0080101:660	Собственность	Российская Федерация, Пермский край, городской округ Краснокамский, деревня Фадеята, улица Лесная	земельные участки (территории) общего пользования	6492	-	Местоположение границ земельного участка установлено
:661	59:07:0080101:661	Собственность	Российская Федерация, Пермский край, Краснокамский городской округ, деревня Фадеята, улица Родниковая	земельные участки (территории) общего пользования	2603	-	Местоположение границ земельного участка установлено
:662	59:07:0080101:662	Собственность	Российская Федерация, Пермский край, городской округ Краснокамский, деревня Фадеята, улица Новая	земельные участки (территории) общего пользования	6145	-	Местоположение границ земельного участка установлено
:663	59:07:0080101:663	Собственность	Российская Федерация, Пермский край, городской округ Краснокамский, деревня Фадеята, улица Молодёжная	земельные участки (территории) общего пользования	3098	-	Местоположение границ земельного участка установлено
:664	59:07:0080101:664	Собственность	Российская Федерация, Пермский край, г.о. Краснокамский, д. Фадеята, пер. Зеленый	земельные участки (территории) общего пользования	2004	-	Местоположение границ земельного участка установлено



:665	59:07:0080101:665	Собственность	Российская Федерация, Пермский край, г.о. Краснокамский, д. Фадеева, ул. Новостройки	земельные участки (территории) общего пользования	3745	-	Местоположение границ земельного участка установлено
:666	59:07:0080101:666	Собственность	Российская Федерация, Пермский край, городской округ Краснокамский, деревня Фадеева, улица Нагорная	земельные участки (территории) общего пользования	7384	6795	Местоположение границ земельного участка установлено, требуется исправление реестровой ошибки
:668	59:07:0080101:668	Собственность	Пермский край, г. Краснокамск, д. Фадеева, ул. Полевая	земельные участки (территории) общего пользования	2885	-	Местоположение границ земельного участка установлено
:669	59:07:0080101:669	-	Пермский край, Краснокамский городской округ, д. Фадеева, ул. Энтузиастов	земельные участки (территории) общего пользования	3993	-	Местоположение границ земельного участка установлено
:67	59:07:0080101:67	Собственность	Пермский край, Краснокамский р-н, д. Фадеева	Личное подсобное хозяйство	2043	-	Местоположение границ земельного участка установлено
:671	59:07:0080101:671	Собственность	Пермский край, Краснокамский городской округ, д. Фадеева, ул. Лесная	личное подсобное хозяйство	540	-	Местоположение границ земельного участка установлено
:674	59:07:0080101:674	Собственность	Российская Федерация, Пермский край, г.о. Краснокамский, д. Фадеева, ул. Лесная, з/у 19	для ведения личного подсобного хозяйства	2453	-	Местоположение границ земельного участка установлено
:68	59:07:0080101:68	Незарегистрир ованное право Собственность	Пермский край, Краснокамский р-н, д. Фадеева	Личное подсобное хозяйство	1000	-	Местоположение границ земельного участка установлено
:683	59:07:0080101:683	-	Пермский край, г.о. Краснокамский, д. Фадеева, ул. Новая	Земельные участки (территории) общего пользования	90	-	Местоположение границ земельного участка установлено
:684	59:07:0080101:684	Аренда	Пермский край, г.о. Краснокамский, г. Краснокамск, д. Фадеева, ул. Матюжата	для ведения личного подсобного хозяйства (приусадебный земельный участок)	1161	-	Местоположение границ земельного участка установлено
:689	59:07:0080101:689	Собственность	Пермский край, Краснокамский городской округ, г. Краснокамск, д. Фадеева	для индивидуального жилищного строительства	1799	-	Местоположение границ земельного участка установлено

:7	59:07:0080101:7	Собственность	Пермский край, Краснокамский р-н, Майское СП, д. Фадеята	Для личного подсобного хозяйства	1620	-	Местоположение границ земельного участка установлено
:70	59:07:0080101:70	Собственность	Российская Федерация, Пермский край, г.о. Краснокамский, д. Фадеята, пер. Рябиновый, з/у 1а	для индивидуального жилищного строительства	1900	-	Местоположение границ земельного участка установлено
:73	59:07:0080101:73	Общая совместная собственность	Пермский край, г. Краснокамск, д. Фадеята, ул. Нагорная, дом 12, Квартира 2	Для ведения личного подсобного хозяйства	1213	-	Местоположение границ земельного участка установлено
:74	59:07:0080101:74	Собственность	край Пермский, р-н Краснокамский, СП Майское, д. Фадеята, ул. Родниковая, 9	Для ведения личного подсобного хозяйства	2000	-	Местоположение границ земельного участка установлено
:79	59:07:0080101:79	Общая долевая собственность	край Пермский, г. Краснокамск, д. Фадеята, ул. Новая, дом 5, квартира 2	Для личного подсобного хозяйства	1901.5	-	Местоположение границ земельного участка установлено
:8	59:07:0080101:8	Собственность	край Пермский, р-н Краснокамский, СП Майское, д. Фадеята	Для личного подсобного хозяйства	1049	-	Местоположение границ земельного участка установлено
:82	59:07:0080101:82	Собственность	край Пермский, р-н Краснокамский, СП Майское, д. Фадеята, ул. Надежды, 10	Для ведения личного подсобного хозяйства	2161	-	Местоположение границ земельного участка установлено
:83	59:07:0080101:83	Собственность	Пермский край, г. Краснокамск, д. Фадеята, ул. Новая, дом 9, Квартира 2	Для ведения личного подсобного хозяйства	1833	-	Местоположение границ земельного участка установлено
:84	59:07:0080101:84	Собственность	край Пермский, р-н Краснокамский, СП Майское, д. Фадеята	Для индивидуального жилищного строительства	1500	-	Местоположение границ земельного участка установлено
:85	59:07:0080101:85	Собственность	Пермский край, Краснокамский р-н, д Фадеята	Личное подсобное хозяйство	1870	-	Местоположение границ земельного участка установлено
:87	59:07:0080101:87	Общая долевая собственность	край Пермский, г. Краснокамск, д. Фадеята, ул. Новая, дом 13, Квартира 2	Общая долевая собственность	2090	-	Местоположение границ земельного участка установлено
:88	59:07:0080101:88	Собственность	Пермский край, г. Краснокамск, д. Фадеята	Для ведения личного подсобного хозяйства	1969	-	Местоположение границ земельного участка установлено

:91	59:07:0080101:91	Общая долевая собственность	край Пермский, г. Краснокамск, д. Фадеята, ул. Новая, дом 17-2	Для ведения личного подсобного хозяйства	2500	-	Местоположение границ земельного участка установлено
:92	59:07:0080101:92	Общая долевая собственность	край Пермский, г. Краснокамск, д. Фадеята, ул. Новая, дом 19, квартира 1	Личное подсобное хозяйство	1700.24	-	Местоположение границ земельного участка установлено
:93	59:07:0080101:93	Общая долевая собственность	Пермский край, г. Краснокамск, д. Фадеята, ул. Новая, д. 19	Личное подсобное хозяйство	1694	-	Местоположение границ земельного участка установлено
:94	59:07:0080101:94	Собственность	край Пермский, р-н Краснокамский, СП Майское, д. Фадеята, ул. Молодежная, 1-1	Для ведения личного подсобного хозяйства	1863	-	Местоположение границ земельного участка установлено
:95	59:07:0080101:95	Собственность	край Пермский, р-н Краснокамский, СП Майское, д. Фадеята, ул. Молодежная, дом 1, квартира 2	Личное подсобное хозяйство	1258.42	-	Местоположение границ земельного участка установлено
:98	59:07:0080101:98	Общая долевая собственность	край Пермский, г. Краснокамск, д. Фадеята, ул. Молодежная, дом 5, квартира 1	Для личного подсобного хозяйства	1214.62	-	Местоположение границ земельного участка установлено
:100	59:07:0080101:100	Общая долевая собственность	Пермский край, Краснокамский р-н, д Фадеята, ул Молодежная, д 7, кв 1	Личное подсобное хозяйство	1222	1249	Местоположение границ земельного участка не установлено, требуется уточнение
:103	59:07:0080101:103	Общая совместная собственность	край Пермский, р-н Краснокамский, СП Майское, д. Фадеята, ул. Молодежная, дом 9, кв. 2	Для ведения личного подсобного хозяйства	1762	1736	Местоположение границ земельного участка не установлено, требуется уточнение
:104	59:07:0080101:104	Общая долевая собственность	край Пермский, г. Краснокамск, д. Фадеята, ул. Молодежная, дом 2, Квартира 1	Для ведения личного подсобного хозяйства	1500	1538	Местоположение границ земельного участка не установлено, требуется уточнение
:105	59:07:0080101:105	Общая долевая собственность	край Пермский, г. Краснокамск, д. Фадеята, ул. Молодежная, дом 2, Квартира 2	Для ведения личного подсобного хозяйства	1503	1553	Местоположение границ земельного участка не установлено, требуется уточнение
:106	59:07:0080101:106	Собственность	край Пермский, г. Краснокамск, д. Фадеята, ул. Молодежная, дом 4, Квартира 1	Для ведения личного подсобного хозяйства	1367	1369	Местоположение границ земельного участка не установлено, требуется уточнение

:107	59:07:0080101:107	Общая долевая собственность	край Пермский, р-н Краснокамский, СП Майское, д. Фадеята, ул. Молодежная, дом 4, Квартира 2	Для ведения личного подсобного хозяйства	1343	1335	Местоположение границ земельного участка не установлено, требуется уточнение
:110	59:07:0080101:110	Общая долевая собственность	край Пермский, г. Краснокамск, д. Фадеята, ул. Молодежная, дом 8, Квартира 1	Для ведения личного подсобного хозяйства	1412	1417	Местоположение границ земельного участка не установлено, требуется уточнение
:111	59:07:0080101:111	Собственность	край Пермский, г. Краснокамск, д. Фадеята, ул. Молодежная, дом 8, Квартира 2	Для ведения личного подсобного хозяйства	1354	1332	Местоположение границ земельного участка не установлено, требуется уточнение
:112	59:07:0080101:112	Общая долевая собственность	край Пермский, г. Краснокамск, д. Фадеята, ул. Молодежная, дом 10, Квартира 1	Для ведения личного подсобного хозяйства	1384	1369	Местоположение границ земельного участка не установлено, требуется уточнение
:115	59:07:0080101:115	Собственность	край Пермский, г. Краснокамск, д. Фадеята, ул. Надежды, 9	Личное подсобное хозяйство	1520	1585	Местоположение границ земельного участка не установлено, требуется уточнение
:116	59:07:0080101:116	Собственность	Пермский край, Краснокамский р-н, д Фадеята	Личное подсобное хозяйство	1380	1340	Местоположение границ земельного участка не установлено, требуется уточнение
:117	59:07:0080101:117	Общая долевая собственность	край Пермский, г. Краснокамск, д. Фадеята, ул. Надежды, дом 7, Квартира 2	Земли населенных пунктов	1186	1167	Местоположение границ земельного участка не установлено, требуется уточнение
:119	59:07:0080101:119	Общая долевая собственность	Пермский край, Краснокамский р-н, д Фадеята	Для ведения личного подсобного хозяйства	1193	1181	Местоположение границ земельного участка не установлено, требуется уточнение
:12	59:07:0080101:12	Собственность	край Пермский, р-н Краснокамский, с/п Майское, д. Фадеята	Для ведения личного подсобного хозяйства	1000	1028	Местоположение границ земельного участка не установлено, требуется уточнение
:121	59:07:0080101:121	Собственность	Пермский край, Краснокамский р-н, д Фадеята	Личное подсобное хозяйство	1000	1101	Местоположение границ земельного участка не установлено, требуется уточнение
:122	59:07:0080101:122	Собственность	край Пермский, р-н Краснокамский, СП Майское, д. Фадеята	Для личного подсобного хозяйства	1056	1155	Местоположение границ земельного участка не установлено, требуется уточнение
:123	59:07:0080101:123	Собственность	край Пермский, г. Краснокамск, д. Фадеята, ул. Надежды, дом 1, Квартира 2	для личного подсобного хозяйства	1266	1229	Местоположение границ земельного участка не установлено, требуется уточнение

:124	59:07:0080101:124	Общая долевая собственность	край Пермский, Краснокамский район, д. Фадеята, ул. Надежды, д. 1, кв. 1	Для ведения личного подсобного хозяйства	1742	1725	Местоположение границ земельного участка не установлено, требуется уточнение
:128	59:07:0080101:128	Собственность	край Пермский, р-н Краснокамский, СП Майское, д. Фадеята	Для ведения личного подсобного хозяйства	1500	1573	Местоположение границ земельного участка не установлено, требуется уточнение
:13	59:07:0080101:13	Собственность	край Пермский, р-н Краснокамский, СП Майское, д. Фадеята, ул. Матюжата, дом 7	Личное подсобное хозяйство	2775	2775	Местоположение границ земельного участка не установлено, требуется уточнение
:134	59:07:0080101:134	Незарегистрир ованное право Собственность	край Пермский, р-н Краснокамский, с/п Майское, д. Фадеята	Для ведения личного подсобного хозяйства	1800	1898	Местоположение границ земельного участка не установлено, требуется уточнение
:14	59:07:0080101:14	Собственность	край Пермский, р-н Краснокамский, СП Майское, д. Фадеята	Для ведения личного подсобного хозяйства	1800	1900	Местоположение границ земельного участка не установлено, требуется уточнение
:141	59:07:0080101:141	Собственность	край Пермский, г. Краснокамск, д. Фадеята, ул. Пологая, дом 12	Личное подсобное хозяйство	2461	2496	Местоположение границ земельного участка не установлено, требуется уточнение
:145	59:07:0080101:145	Собственность	край Пермский, р-н Краснокамский, СП Майское, д. Фадеята, ул. Пологая, дом 6, Квартира 4	Для ведения личного подсобного хозяйства	2654	2654	Местоположение границ земельного участка не установлено, требуется уточнение
:148	59:07:0080101:148	Собственность	Пермский край, Краснокамский р-н, д Фадеята, ул Пологая	Личное подсобное хозяйство	5217	5201	Местоположение границ земельного участка не установлено, требуется уточнение
:156	59:07:0080101:156	Собственность	Пермский край, Краснокамский р-н, д Фадеята	Личное подсобное хозяйство	2500	2539	Местоположение границ земельного участка не установлено, требуется уточнение
:161	59:07:0080101:161	Собственность	Пермский край, Краснокамский р-н, д Фадеята, ул Новая	Для ведения личного подсобного хозяйства	1086	1184	Местоположение границ земельного участка не установлено, требуется уточнение
:175	59:07:0080101:175	Собственность	Пермский край, Краснокамский р-н, д Фадеята	Личное подсобное хозяйство	600	700	Местоположение границ земельного участка не установлено, требуется уточнение
:177	59:07:0080101:177	Незарегистрир ованное право Собственность	Пермский край, Краснокамский район, дер.Фадеята	Для индивидуального жилищного строительства	2500	2598	Местоположение границ земельного участка не установлено, требуется уточнение
:18	59:07:0080101:18	Собственность	Пермский край, Краснокамский р-н, д Фадеята	Личное подсобное хозяйство	1000	-	Не идентифицирован

:182	59:07:0080101:182	Собственность	край Пермский, р-н Краснокамский, СП Майское, д. Фадеята	Личное подсобное хозяйство	2500	2564	Местоположение границ земельного участка не установлено, требуется уточнение
:184	59:07:0080101:184	Собственность	Пермский край, Краснокамский р-н, д Фадеята	Личное подсобное хозяйство	1500	1591	Местоположение границ земельного участка не установлено, требуется уточнение
:185	59:07:0080101:185	Собственность	край Пермский, р-н Краснокамский, СП Майское, д. Фадеята	Для личного подсобного хозяйства	1500	1603	Местоположение границ земельного участка не установлено, требуется уточнение
:188	59:07:0080101:188	Собственность	край Пермский, р-н Краснокамский, СП Майское, д. Фадеята, ул. Пологая, дом 3"Б"	Для личного подсобного хозяйства	1000	1015	Местоположение границ земельного участка не установлено, требуется уточнение
:189	59:07:0080101:189	Незарегистрированное право Собственность	Пермский край, Краснокамский р-н, д Фадеята	Личное подсобное хозяйство	2500	-	Не идентифицирован
:190	59:07:0080101:190	Собственность	Пермский край, Краснокамский р-н, д Фадеята	Садоводство	1000	953	Местоположение границ земельного участка не установлено, требуется уточнение
:20	59:07:0080101:20	Собственность	край Пермский, р-н Краснокамский, с/п Майское, д. Фадеята	Для ведения личного подсобного хозяйства	2500	2500	Местоположение границ земельного участка не установлено, требуется уточнение
:205	59:07:0080101:205	Собственность	край Пермский, г. Краснокамск, д. Фадеята, дом -	Для ведения личного подсобного хозяйства	1529	1549	Местоположение границ земельного участка не установлено, требуется уточнение
:21	59:07:0080101:21	Собственность	Пермский край, Краснокамский р-н, д Фадеята	Личное подсобное хозяйство	1300	1044	Местоположение границ земельного участка не установлено, требуется уточнение
:212	59:07:0080101:212	-	край Пермский, г. Краснокамск, д. Фадеята, ул. Новостройки, дом 8	Для ведения личного подсобного хозяйства	1506	1573	Местоположение границ земельного участка не установлено, требуется уточнение
:216	59:07:0080101:216	Собственность	Пермский край, р-н Краснокамский, д. Фадеята, ул. Энтузиастов, 2	Для ведения личного подсобного хозяйства	1223	1266	Местоположение границ земельного участка не установлено, требуется уточнение
:218	59:07:0080101:218	Собственность	Пермский край, р-н Краснокамский, д. Фадеята, ул. Энтузиастов, 4	Для ведения личного подсобного хозяйства	1152	1171	Местоположение границ земельного участка не установлено, требуется уточнение
:24	59:07:0080101:24	Незарегистрированное право Собственность	Пермский край, Краснокамский р-н, д Фадеята	Личное подсобное хозяйство	2900	2900	Местоположение границ земельного участка не установлено, требуется уточнение

:255	59:07:0080101:255	Собственность	Пермский край, Краснокамский район, д. Фадеева, ул. Новая, 11-1	Для ведения личного подсобного хозяйства	1520	1621	Местоположение границ земельного участка не установлено, требуется уточнение
:31	59:07:0080101:31	Собственность	край Пермский, р-н Краснокамский, с/п Майское, д. Фадеева	Для ведения личного подсобного хозяйства	2500	2500	Местоположение границ земельного участка не установлено, требуется уточнение
:33	59:07:0080101:33	Незарегистрир ованное право Собственность	Пермский край, Краснокамский р-н, д Фадеева	Садоводство	600	-	Не идентифицирован
:35	59:07:0080101:35	Собственность	Пермский край, Краснокамский р-н, д Фадеева	Личное подсобное хозяйство	1500	1500	Местоположение границ земельного участка не установлено, требуется уточнение
:36	59:07:0080101:36	Собственность	Пермский край, Краснокамский р-н, д Фадеева	Личное подсобное хозяйство	1000	1000	Местоположение границ земельного участка не установлено, требуется уточнение
:37	59:07:0080101:37	Собственность	Пермский край, Краснокамский р-н, д Фадеева	Личное подсобное хозяйство	1000	1000	Местоположение границ земельного участка не установлено, требуется уточнение
:386	59:07:0080101:386	Собственность	Пермский край, район Краснокамский, с/п Майское, д. Фадеева, ул. Полевая, 1 "А"	Для личного подсобного хозяйства	1500	-	Не идентифицирован
:392	59:07:0080101:392	-	Пермский край, Краснокамский район, д. Фадеева, ул. Молодежная, 10-2	Для ведения личного подсобного хозяйства	1450	1486	Местоположение границ земельного участка не установлено, требуется уточнение
:397	59:07:0080101:397	Общая долевая собственность	край Пермский, р-он Краснокамский, д.Фадеева, ул.Новая, д.13, кв.1	для ведения личного подсобного хозяйства	1860	1850	Местоположение границ земельного участка не установлено, требуется уточнение
:42	59:07:0080101:42	Незарегистрир ованное право Общая долевая собственность	край Пермский, р-н Краснокамский, СП Майское, д. Фадеева	Для индивидуального садоводства	1000	-	Не идентифицирован
:51	59:07:0080101:51	Собственность	край Пермский, г. Краснокамск, д. Фадеева, ул. Лесная, дом 13	Личное подсобное хозяйство	3061	3051	Местоположение границ земельного участка не установлено, требуется уточнение
:56	59:07:0080101:56	Собственность	Пермский край, Краснокамский р-н, д. Фадеева	Садоводство	400	500	Местоположение границ земельного участка не установлено, требуется уточнение
:6	59:07:0080101:6	Незарегистрир ованное право Собственность	Пермский край, Краснокамский р-н, д Фадеева	Личное подсобное хозяйство	600	-	Не идентифицирован

:648	59:07:0080101:648	Собственность	Пермский край, Краснокамский р-н, д. Фадеята	для индивидуального садоводства	600	-	Не идентифицирован
:72	59:07:0080101:72	Собственность	Пермский край, р-н Краснокамский, д Фадеята, ул Нагорная, дом 12, квартира 1	Для ведения личного подсобного хозяйства	1500	1505	Местоположение границ земельного участка не установлено, требуется уточнение
:75	59:07:0080101:75	Собственность	край Пермский, г. Краснокамск, д. Фадеята, ул. Новая, дом 1, Квартира 2	Для ведения личного подсобного хозяйства	2056	1979	Местоположение границ земельного участка не установлено, требуется уточнение
:76	59:07:0080101:76	Общая долевая собственность	край Пермский, р-н Краснокамский, с/п Майское, д. Фадеята, ул. Новая, дом 3	для приусадебного хозяйства	1600	1700	Местоположение границ земельного участка не установлено, требуется уточнение
:77	59:07:0080101:77	Общая долевая собственность	Пермский край, Краснокамский район, д. Фадеята	Приусадебное хозяйство	2400	1931	Местоположение границ земельного участка не установлено, требуется уточнение
:78	59:07:0080101:78	Собственность	край Пермский, р-н Краснокамский, СП Майское, д. Фадеята	Личное подсобное хозяйство	1900	1957	Местоположение границ земельного участка не установлено, требуется уточнение
:80	59:07:0080101:80	Собственность	Пермский край, Краснокамский р-н, д Фадеята	Личное подсобное хозяйство	1800	1877	Местоположение границ земельного участка не установлено, требуется уточнение
:81	59:07:0080101:81	Собственность	Пермский край, Краснокамский р-н, д Фадеята	Личное подсобное хозяйство	1700	1789	Местоположение границ земельного участка не установлено, требуется уточнение
:89	59:07:0080101:89	Общая долевая собственность	край Пермский, р-н Краснокамский, Майское СП, д. Фадеята, ул. Новая, дом 15, Квартира 2	Для ведения личного подсобного хозяйства	1856	1869	Местоположение границ земельного участка не установлено, требуется уточнение
:97	59:07:0080101:97	Общая долевая собственность	край Пермский, г. Краснокамск, д. Фадеята, ул. Молодежная, дом 3, Квартира 2	Для ведения личного подсобного хозяйства	1218	1269	Местоположение границ земельного участка не установлено, требуется уточнение
:698	59:07:0080101:698	-	Пермский край, Краснокамский г.о., д. Фадеята	ведение огородничества	399	-	Местоположение границ земельного участка установлено
:699	59:07:0080101:699	-	Пермский край, Краснокамский г.о., д. Фадеята	ведение огородничества	399	-	Местоположение границ земельного участка установлено



:700	59:07:0080101:700	-	Пермский край, Краснокамский г.о., д. Фадеега	ведение огородничества	399	-	Местоположение границ земельного участка установлено
:701	59:07:0080101:701	-	Пермский край, Краснокамский г.о., д. Фадеега	ведение огородничества	399	-	Местоположение границ земельного участка установлено
:702	59:07:0080101:702	-	Пермский край, Краснокамский г.о., д. Фадеега	ведение огородничества	399	-	Местоположение границ земельного участка установлено

### 1.1.6. Перечень и сведения о площади и виде разрешенного использования образуемых земельных участков

Таблица 5

Номер земельного участка в соответствии с чертежом межевания	Адрес (описание местоположения)	Вид разрешенного использования (ВРИ)	Площадь по проекту, кв.м.	Примечание
:ЗУ392	Российская Федерация, Пермский край, г.о. Краснокамск, г. Краснокамск	Для ведения личного подсобного хозяйства (приусадебный земельный участок)	753	Образование из земель
:ЗУ56	Российская Федерация, Пермский край, г.о. Краснокамск, г. Краснокамск	Ведение огородничества	159	Образование из земель
:ЗУ689	Российская Федерация, Пермский край, г.о. Краснокамск, г. Краснокамск	Для ведения личного подсобного хозяйства (приусадебный земельный участок)	509	Образование из земель
:ЗУ47	Российская Федерация, Пермский край, г.о. Краснокамск, г. Краснокамск	Ведение огородничества	172	Образование из земель
:ЗУ91	Российская Федерация, Пермский край, г.о. Краснокамск, г. Краснокамск	Ведение огородничества	199	Образование из земель
:ЗУ255	Российская Федерация, Пермский край, г.о. Краснокамск, г. Краснокамск	Ведение огородничества	123	Образование из земель
:ЗУ81	Российская Федерация, Пермский край, г.о. Краснокамск, г. Краснокамск, ул. Юбилейная	Ведение огородничества	78	Образование из земель
:ЗУ20	Российская Федерация, Пермский край, г.о. Краснокамск, г. Краснокамск	Для ведения личного подсобного хозяйства (приусадебный земельный участок)	1493	Образование из земель
:ЗУ3	Российская Федерация, Пермский край, г.о. Краснокамск, г. Краснокамск	Ведение огородничества	384	Образование из земель

Номер земельного участка в соответствии с чертежом межевания	Адрес (описание местоположения)	Вид разрешенного использования (ВРИ)	Площадь по проекту, кв.м.	Примечание
:ЗУ1	Российская Федерация, Пермский край, г.о. Краснокамск, г. Краснокамск	Ведение огородничества	278	Образование из земель
:ЗУ153	Российская Федерация, Пермский край, г.о. Краснокамск, г. Краснокамск	Для ведения личного подсобного хозяйства (приусадебный земельный участок)	515	Образование из земель
:ЗУ142	Российская Федерация, Пермский край, г.о. Краснокамск, г. Краснокамск	Ведение огородничества	202	Образование из земель
:ЗУ206	Российская Федерация, Пермский край, г.о. Краснокамск, г. Краснокамск	Ведение огородничества	57	Образование из земель
:ЗУ184	Российская Федерация, Пермский край, г.о. Краснокамск, г. Краснокамск	Ведение огородничества	350	Образование из земель
:ЗУ231	Российская Федерация, Пермский край, г.о. Краснокамск, г. Краснокамск	Ведение огородничества	134	Образование из земель
:ЗУ147	Российская Федерация, Пермский край, г.о. Краснокамск, г. Краснокамск	Ведение огородничества	231	Образование из земель, при условии исправления реестровой ошибки в ЗУ 59:07:0080101:658.
:ЗУ76	Российская Федерация, Пермский край, г.о. Краснокамск, г. Краснокамск	Ведение огородничества	295	Образование из земель
:ЗУ121	Российская Федерация, Пермский край, г.о. Краснокамск, г. Краснокамск	Ведение огородничества	39	Образование из земель
:ЗУ122	Российская Федерация, Пермский край, г.о. Краснокамск, г. Краснокамск	Ведение огородничества	94	Образование из земель
:ЗУ161	Российская Федерация, Пермский край, г.о. Краснокамск, г. Краснокамск	Ведение огородничества	167	Образование из земель

Номер земельного участка в соответствии с чертежом межевания	Адрес (описание местоположения)	Вид разрешенного использования (ВРИ)	Площадь по проекту, кв.м.	Примечание
:ЗУ40	Российская Федерация, Пермский край, г.о. Краснокамск, г. Краснокамск	Для ведения личного подсобного хозяйства (приусадебный земельный участок)	489	Образование из земель
:ЗУ41	Российская Федерация, Пермский край, г.о. Краснокамск, г. Краснокамск	Ведение огородничества	254	Образование из земель
:ЗУ39	Российская Федерация, Пермский край, г.о. Краснокамск, г. Краснокамск	Для ведения личного подсобного хозяйства (приусадебный земельный участок)	675	Образование из земель
:ЗУ45	Российская Федерация, Пермский край, г.о. Краснокамск, г. Краснокамск	Ведение огородничества	213	Образование из земель
:ЗУ60	Российская Федерация, Пермский край, г.о. Краснокамск, г. Краснокамск	Ведение огородничества	198	Образование из земель при условии внесения изменений в границы территориальной зоны, границы населенного пункта, границы муниципального образования.
:ЗУ61	Российская Федерация, Пермский край, г.о. Краснокамск, г. Краснокамск	Для ведения личного подсобного хозяйства (приусадебный земельный участок)	838	Образование из земель при условии внесения изменений в границы территориальной зоны, границы населенного пункта, границы муниципального образования.
:ЗУ62	Российская Федерация, Пермский край, г.о. Краснокамск, г. Краснокамск	Ведение огородничества	169	Образование из земель
:ЗУ68	Российская Федерация, Пермский край, г.о. Краснокамск, г. Краснокамск	Для ведения личного подсобного хозяйства (приусадебный земельный участок)	552	Образование из земель
:ЗУ67	Российская Федерация, Пермский край, г.о. Краснокамск, г. Краснокамск	Ведение огородничества	383	Образование из земель, при условии исправления реестровой ошибки в ЗУ 59:07:2500101:104. А также при условии внесения изменений в границы территориальной зоны, границы населенного пункта, границы муниципального образования.
:ЗУ500	Российская Федерация, Пермский край, г.о. Краснокамск, г. Краснокамск	Земельные участки (территории) общего	202989	Образование из земель

**1.1.7. Перечень и сведения о площади и виде разрешенного использования образуемых земельных участков, отнесенных к территориям общего пользования**

Таблица 6

Номер земельного участка в соответствии с чертежом межевания	Адрес (описание местоположения)	Вид разрешенного использования	Площадь по проекту, кв.м.	Примечание
:ЗУ500	Российская Федерация, Пермский край, г.о. Краснокамск, г. Краснокамск	Земельные участки (территории) общего	202989	Образование из земель

### 1.1.8. Целевое назначение лесов

Границы лесничеств, участков лесничеств, лесных кварталов, лесотаксационных выделов или частей лесотаксационных выделов на чертежах материалов по обоснованию проекта межевания территории не отображены в связи с тем, что границы проектирования расположены вне лесного массива.

### 1.1.9. Основные технико-экономические показатели проекта межевания

Таблица 7

№п/п	Наименование показателей	Ед. изм.	Количество
1	Территория в границах проектирования	га	65.96
2	Территории (земельные участки) подлежащие межеванию в т.ч.	га	65.96
2.1	уточняемые земельные участки	га	11.4
		шт	60
2.2	Исправление реестровой ошибки по земельным участкам	га	1.3
		шт	4
2.3	формируемые земельные участки	га	21.3
		шт	30
2.3.1	Земельные участки (территории) общего пользования	га	20.3
		шт	1

### 1.1.10. Сведения о границах территории, в отношении которой утвержден проект межевания

В отношении проектируемой территории проект межевания ранее не утверждался. Перечень координат характерных точек границ территории, в отношении которой подготовлен проект межевания территории, приведены в таблице 8.

Таблица 8

№ п/п	X	Y
1	524165.32	2185035.51
2	524200.23	2185054.06
3	524206.1	2185057.18
4	524235.52	2185072.81
5	524240.05	2185075.24
6	524250.85	2185080.96
7	524292.06	2185102.85
8	524302.21	2185108.25
9	524359.61	2185144.82
10	524377.23	2185155.28
11	524411.73	2185174.62
12	524416.83	2185179.33

№ п/п	X	Y
13	524443.37	2185195.79
14	524445.71	2185197.24
15	524448	2185198.66
16	524455.86	2185203.53
17	524458.26	2185205.02
18	524392.28	2185285.25
19	524345.28	2185349.85
20	524326.82	2185380.89
21	524299.82	2185433.52
22	524273.71	2185491.99
23	524270.49	2185501.74
24	524266.35	2185514.28

№ п/п	X	Y
25	524257.29	2185541.75
26	524243.33	2185589.88
27	524236.13	2185606.97
28	524223.53	2185624.51
29	524200.57	2185646.1
30	524184.81	2185658.04
31	524144.76	2185688.39
32	524106.78	2185711.73
33	524108.88	2185715.14
34	524100.26	2185720.43
35	524099.2	2185721.11
36	524069.97	2185739.92
37	524069.12	2185740.47
38	524068.2	2185741.05
39	524038.32	2185760.28
40	524022.03	2185770.75
41	523966.55	2185808.9
42	523963.56	2185815.38
43	523962.81	2185821.44
44	523962.83	2185822.04
45	523962.84	2185822.18
46	523963.31	2185832.89
47	523971.27	2185907.52
48	523975.74	2185929.29
49	523981.22	2185935.38
50	524005.7	2185937.95
51	524018.91	2185939.33
52	524019.91	2185940.96
53	524019.41	2185941.44
54	524018.82	2185944.18
55	524017.16	2185957.32
56	524015.96	2185960.61
57	524015.74	2185964.59
58	524017.75	2185966.13
59	524035.02	2185969.69
60	524036.6	2186001.83
61	524039.09	2186004.81
62	524045.02	2186005
63	524080.11	2186003.54
64	524129.76	2185994.52
65	524142.2	2185993.66

№ п/п	X	Y
66	524178.1	2185992.37
67	524184.37	2185991.7
68	524188.89	2185986.96
69	524214.85	2185961.79
70	524218.24	2185958.11
71	524238.35	2185953.97
72	524255.15	2185940.11
73	524258.36	2185937.93
74	524263.9	2185935.27
75	524271.12	2185934.32
76	524291.35	2185937.72
77	524304.92	2185940.09
78	524318.2	2185941.38
79	524341.6	2185937.92
80	524354.53	2185945.25
81	524371.31	2185947.9
82	524399.86	2185952.42
83	524435.37	2185958.56
84	524442.04	2185962.07
85	524441.81	2185963.44
86	524437.87	2185974.98
87	524436.97	2185977.61
88	524429.02	2186000.87
89	524440.14	2186007.75
90	524454.65	2186022.91
91	524467.82	2186028.31
92	524475.84	2186035.28
93	524467.22	2186059.14
94	524461.56	2186074.27
95	524447.05	2186113.01
96	524444.55	2186119.69
97	524440.15	2186131.44
98	524433.87	2186148.22
99	524418.27	2186189.9
100	524414.36	2186198.58
101	524410.95	2186207.36
102	524409.53	2186212.29
103	524423.83	2186217.84
104	524416.82	2186233.93
105	524411.86	2186247.03
106	524404.8	2186245.61

№ п/п	X	Y
107	524400.91	2186242.53
108	524392.3	2186239.42
109	524392.15	2186238.91
110	524386.95	2186237.24
111	524386.35	2186237.01
112	524385.3	2186241.61
113	524379.57	2186238.72
114	524375.26	2186237.3
115	524373.85	2186238.09
116	524321.71	2186223.67
117	524317.41	2186222.63
118	524315.18	2186222.09
119	524314.5	2186221.93
120	524315.24	2186220.76
121	524318.3	2186218.12
122	524325.41	2186206.49
123	524300.49	2186202.95
124	524288.17	2186201.25
125	524266.76	2186199.87
126	524266.59	2186199.86
127	524254.87	2186199.11
128	524207.81	2186192.05
129	524184.32	2186189.48
130	524176.66	2186188.22
131	524145.88	2186185.88
132	524144.53	2186194.69
133	524144.14	2186194.69
134	524142.14	2186194.68
135	524140.14	2186194.66
136	524106.74	2186194.46
137	524089.12	2186194.28
138	524074.67	2186194.14
139	524065.02	2186194.97
140	524039.96	2186197.13
141	524022.33	2186197
142	524014.86	2186196.95
143	524007.5	2186190.33
144	523999.77	2186177.08
145	523983.83	2186154.12
146	523969.31	2186125.57
147	523964.69	2186122

№ п/п	X	Y
148	523952.72	2186125.22
149	523944.81	2186124.31
150	523928.69	2186116.1
151	523912.73	2186111.76
152	523903.41	2186114.17
153	523897.52	2186119.32
154	523894.4	2186121.14
155	523893.1	2186121.89
156	523890.53	2186120.79
157	523884.9	2186116.05
158	523870.82	2186115.41
159	523867.62	2186114.77
160	523861.76	2186107.45
161	523858.54	2186106.77
162	523857.58	2186102.71
163	523859.19	2186101.35
164	523866.3	2186096.77
165	523868.88	2186091.62
166	523869.26	2186087.62
167	523872.71	2186076.96
168	523875.93	2186069.84
169	523887.62	2186070.9
170	523895.58	2186071.62
171	523899.82	2186072
172	523905.1	2186073.51
173	523914.65	2186076.24
174	523918.12	2186070.56
175	523922.08	2186061.74
176	523922.08	2186053.84
177	523914.69	2186036.98
178	523919.48	2186029.04
179	523924.38	2186023.65
180	523929.41	2186018.58
181	523938.69	2186023.92
182	523947.01	2186029.68
183	523952.53	2186038.68
184	523952.37	2186043.51
185	523954.45	2186048.26
186	523954.93	2186048.72
187	523960.35	2186050.76
188	523965.28	2186051.61



№ п/п	X	Y
189	523973.55	2186048.73
190	523983.79	2186047.41
191	524000.44	2186043.77
192	524003.35	2186039.91
193	524002.61	2186033.2
194	523999.51	2186025.84
195	523995.67	2186022.64
196	523980.94	2186016.88
197	523975.82	2186010.48
198	523967.5	2185995.77
199	523954.05	2185981.05
200	523941.25	2185971.45
201	523922.68	2185966.97
202	523906.82	2185957.29
203	523903.69	2185960.93
204	523900.79	2185964.3
205	523889.45	2185980.11
206	523872.74	2186003.44
207	523855.92	2185978.11
208	523850.03	2185971.85
209	523840.25	2185963.02
210	523837.57	2185968.39
211	523834.34	2185980.27
212	523831.93	2185992.98
213	523834.32	2186006
214	523837.89	2186014.49
215	523839.44	2186018.16
216	523827.28	2186042.47
217	523815.41	2186070.29
218	523818.15	2186087.93
219	523814.47	2186117.33
220	523811.61	2186122.63
221	523804.93	2186124.32
222	523800.43	2186124.74
223	523799.65	2186130.24
224	523797.1	2186137.62
225	523791.85	2186142.59
226	523782.18	2186146.36
227	523774.2	2186167.83
228	523753.97	2186196.67
229	523732.2	2186215.23

№ п/п	X	Y
230	523722.45	2186226.72
231	523716.97	2186235.23
232	523704.79	2186257.5
233	523694.11	2186283.7
234	523700.54	2186292.09
235	523694.76	2186302.73
236	523684.49	2186295.41
237	523673.86	2186313.12
238	523672.98	2186319.65
239	523657.14	2186346.32
240	523655.48	2186348.91
241	523643.93	2186392.14
242	523638.09	2186406.57
243	523619.52	2186420.65
244	523575.33	2186427.05
245	523563.17	2186425.13
246	523556.25	2186426.02
247	523553.13	2186426.43
248	523541.88	2186427.88
249	523532.03	2186429.84
250	523527.95	2186431.81
251	523519.11	2186427.85
252	523514.93	2186424.25
253	523513.51	2186423.35
254	523485.26	2186465.4
255	523479.52	2186467.95
256	523477.24	2186466.48
257	523463.51	2186480.18
258	523457.39	2186486.29
259	523431.54	2186508.21
260	523414.82	2186522.38
261	523409.77	2186529.96
262	523399.18	2186553.07
263	523394.92	2186565.46
264	523389.11	2186587.4
265	523387.43	2186599.14
266	523391.4	2186599.22
267	523403.52	2186599.45
268	523409.69	2186599.57
269	523401.16	2186611.38
270	523389.45	2186626.25

№ п/п	X	Y
271	523385.74	2186631.65
272	523379.54	2186640.66
273	523373.15	2186648.9
274	523363.8	2186660.95
275	523368.49	2186668.97
276	523364.4	2186673.61
277	523344.03	2186696.72
278	523325.34	2186716.71
279	523309.57	2186736.41
280	523304.12	2186745.04
281	523295.3	2186748.57
282	523287.34	2186749.88
283	523283.37	2186745.78
284	523271.92	2186727.74
285	523257.3	2186697.62
286	523234.75	2186646.17
287	523225.78	2186629.25
288	523216.44	2186615.78
289	523191.74	2186582.1
290	523129.24	2186492.05
291	523050.77	2186382.05
292	523053.32	2186380.48
293	523064.65	2186373.52
294	523079.45	2186362.24
295	523095.8	2186344.93
296	523100.79	2186339.65
297	523128.03	2186311.99
298	523141.77	2186312.6
299	523151.76	2186314.69
300	523155.53	2186310.52
301	523166.87	2186310.24
302	523168.85	2186303.78
303	523171.35	2186287.54
304	523177.35	2186274.87
305	523181.38	2186275.24
306	523183.63	2186271.21
307	523183.52	2186261.94
308	523197.16	2186223.94
309	523198.28	2186211.67
310	523194.02	2186208.27
311	523189.51	2186209.46

№ п/п	X	Y
312	523183.05	2186217.88
313	523174.37	2186224.6
314	523163.15	2186231.23
315	523156.43	2186233.44
316	523156	2186233.36
317	523154.13	2186229.7
318	523155.49	2186224.68
319	523154.22	2186219.75
320	523156.6	2186211.93
321	523167.41	2186204.96
322	523190.56	2186169.79
323	523194.58	2186165.18
324	523198.04	2186161.8
325	523202.72	2186162.44
326	523205.53	2186165.3
327	523201.1	2186178.64
328	523215.54	2186181.3
329	523220.82	2186174.09
330	523228.82	2186166.14
331	523231.67	2186165.99
332	523235.85	2186169.28
333	523233.31	2186182.13
334	523228.67	2186197.31
335	523238.83	2186204.24
336	523239.87	2186203.7
337	523245.36	2186197.11
338	523246.01	2186187.72
339	523250.39	2186178.33
340	523259.62	2186164.08
341	523265.31	2186161.77
342	523267.34	2186159.17
343	523263.51	2186151.41
344	523254.59	2186145.46
345	523250.17	2186149.76
346	523245.2	2186149.98
347	523243.87	2186147.67
348	523239.45	2186137.62
349	523225.64	2186126.57
350	523231.34	2186109.63
351	523242.99	2186071.53
352	523252.36	2186050.98

№ п/п	X	Y
353	523260.66	2186035.93
354	523265.72	2186034.78
355	523314.16	2186047.88
356	523320.09	2185979.93
357	523322.21	2185975.31
358	523327.41	2185972.4
359	523329.03	2185968.3
360	523326.23	2185963.49
361	523314.84	2185956.67
362	523309.54	2185961.34
363	523305.06	2185969.29
364	523301.07	2185988.31
365	523296.69	2185988.48
366	523286.93	2185985.06
367	523281.73	2185982.32
368	523280.11	2185978.56
369	523288.54	2185956.37
370	523293.41	2185950.98
371	523330.81	2185923.09
372	523334.95	2185907.28
373	523332.04	2185897.83
374	523333.69	2185891.55
375	523337.66	2185879.64
376	523329.39	2185877.31
377	523305.96	2185872.8
378	523303.27	2185869.98
379	523304.79	2185866.12
380	523310.8	2185856.07
381	523313.56	2185853.5
382	523324.86	2185841.44
383	523324.22	2185836.96
384	523321.36	2185835.03
385	523316.16	2185835.03
386	523313.4	2185833.83
387	523311.77	2185830.75
388	523312.62	2185825.63
389	523314.61	2185820.96
390	523324.46	2185806.7
391	523325.1	2185804.82
392	523324.85	2185802.86
393	523322.82	2185800.03

№ п/п	X	Y
394	523319.09	2185799.84
395	523314.37	2185801.4
396	523310.2	2185802.07
397	523305	2185799.84
398	523302.55	2185794.24
399	523303.48	2185790.15
400	523303.82	2185784
401	523303.64	2185781.42
402	523305.76	2185777.83
403	523304.94	2185776.46
404	523304.62	2185773.39
405	523301.36	2185771.5
406	523284.82	2185767.07
407	523284.59	2185765.79
408	523284.59	2185764.51
409	523285.57	2185763.15
410	523286.93	2185762.55
411	523289.5	2185761.72
412	523292.21	2185755.76
413	523297.64	2185742.33
414	523301.49	2185733.12
415	523306.85	2185723.69
416	523313.11	2185709.43
417	523315.45	2185703.78
418	523317.33	2185701.89
419	523318.05	2185699.93
420	523319.11	2185696.76
421	523320.92	2185690.27
422	523323.48	2185681.22
423	523328.01	2185677.75
424	523329.52	2185673.67
425	523331.03	2185667.34
426	523333.59	2185664.32
427	523335.25	2185661
428	523343.25	2185664.77
429	523352.32	2185661.98
430	523358.24	2185659.65
431	523361.34	2185655.25
432	523365.14	2185652.93
433	523367.81	2185652.32
434	523368.34	2185650.15

№ п/п	X	Y
435	523382.49	2185644.33
436	523384.18	2185644.77
437	523388.76	2185649.6
438	523389.53	2185651.37
439	523388.93	2185653.07
440	523384.27	2185658.92
441	523383.77	2185660.33
442	523384.69	2185661.37
443	523406.83	2185669.93
444	523410.28	2185672.36
445	523422.98	2185681.3
446	523424.76	2185684.01
447	523426.43	2185698.37
448	523427.37	2185701.66
449	523429.56	2185704.32
450	523443.14	2185711.02
451	523462.12	2185729.46
452	523478.29	2185736.9
453	523490.45	2185741.75
454	523503.05	2185749.22
455	523504.21	2185748.72
456	523521.24	2185760.91
457	523549.45	2185783.76
458	523551.9	2185781.62
459	523559.79	2185786.9
460	523575.82	2185799.46
461	523584.32	2185806.7
462	523591.08	2185810.43
463	523599.59	2185815.25
464	523614.03	2185823.22
465	523651.23	2185845.35
466	523641.89	2185862.33
467	523649.66	2185866.42
468	523664.65	2185877.57
469	523682.65	2185888.61
470	523695.47	2185895.64
471	523692.22	2185900.83
472	523695.92	2185903.14
473	523719.37	2185917.86
474	523751.71	2185937.67
475	523758.42	2185932.95

№ п/п	X	Y
476	523837.36	2185878.85
477	523887.8	2185845.33
478	523889.86	2185843.82
479	523891.97	2185842.23
480	523904.08	2185833.12
481	523921.56	2185820.02
482	523954.27	2185795.51
483	524012.05	2185755.77
484	524057.07	2185726.81
485	524057.68	2185726.42
486	524059.11	2185725.5
487	524064.19	2185722.23
488	524090.68	2185705.19
489	524099.65	2185699.68
490	524095.5	2185691.96
491	524090.6	2185682.86
492	524090.57	2185682.8
493	524088.05	2185678.11
494	524088.05	2185672.09
495	524088.05	2185670.66
496	524090.18	2185656.85
497	524091.62	2185648.97
498	524096.7	2185633.91
499	524099.89	2185624.44
500	524089.46	2185619.18
501	524068.83	2185607.72
502	524069.83	2185598.8
503	524070.56	2185592.52
504	524071.24	2185589.38
505	524071.52	2185586.38
506	524072.27	2185582.71
507	524074.64	2185574
508	524076.11	2185570.5
509	524078.49	2185565.07
510	524080.25	2185561.38
511	524079.72	2185560.18
512	524079.94	2185555.74
513	524081.17	2185552.72
514	524082.99	2185549.28
515	524084.38	2185550.17
516	524091.71	2185538.08

№ п/п	X	Y
517	524096.38	2185533.3
518	524098.53	2185532.78
519	524108.74	2185530.34
520	524116.18	2185525.08
521	524118.66	2185519.2
522	524118.31	2185507.3
523	524118.04	2185498.15
524	524119.89	2185494.43
525	524137.24	2185486.08
526	524150.02	2185476.95
527	524150.66	2185475.2
528	524154.94	2185456.94
529	524155.73	2185450.61
530	524160.61	2185413.49
531	524161.29	2185408.3
532	524170.42	2185374.93
533	524169.63	2185366.47
534	524161.63	2185339.65
535	524158.51	2185316.24
536	524158.2	2185313.92
537	524153.38	2185314.13
538	524153.07	2185306.97
539	524151.32	2185282.25
540	524151.85	2185276.47
541	524151.58	2185276.43

№ п/п	X	Y
542	524152.2	2185267.49
543	524157.25	2185267.88
544	524160.92	2185257.78
545	524166.34	2185222.97
546	524168.62	2185199.86
547	524165.87	2185169.54
548	524145.13	2185165.7
549	524148.76	2185133.25
550	524150.07	2185121.52
551	524150.26	2185119.81
552	524156.27	2185084.25
553	524160.15	2185058.2
554	524162.89	2185039.85
1	524165.32	2185035.51

### 1.1.10.1. Ведомость координат поворотных точек границ красных линий

Таблица 9

№ п/п	X	Y
1	524118.6	2185684.23
2	524103.79	2185677.55
3	524098.03	2185658.88
4	524106.26	2185634.4
5	524125.01	2185602.23
6	524128.88	2185582.67
7	524132.06	2185570.13
8	524141.13	2185540.57
9	524162.41	2185491.64

№ п/п	X	Y
10	524169.66	2185456.82
11	524174.46	2185399.41
12	524174.89	2185393.05
13	524176.74	2185384.1
14	524176.3	2185366.13
15	524170.2	2185341.45
16	524167.79	2185320.9
17	524168.96	2185304.84
18	524169.64	2185268.66

№ п/п	X	Y
19	524170.88	2185256
20	524179.42	2185242.07
21	524178.26	2185232.33
22	524178.05	2185222.38
23	524179.83	2185181.21
24	524180.45	2185175.96
25	524186.39	2185155.83
26	524189.03	2185148.36
27	524192.56	2185145.66
28	524196.41	2185144.69
29	524200.42	2185144.75
30	524231.61	2185147.72
31	524266.05	2185151.99
32	524272.13	2185153.14
33	524265.63	2185188.72
34	524273.37	2185189.74
35	524261.47	2185248.36
36	524261.35	2185291.77
37	524274.95	2185298.33
38	524269.6	2185331.67
39	524271.97	2185347.67
40	524265.96	2185378.51
41	524273.81	2185379.98
42	524276.58	2185382.86
43	524287.3	2185414.78
44	524288.42	2185423.17
45	524283.59	2185435.78
46	524271.5	2185464.19
47	524251.85	2185462.59
48	524246.49	2185496.94
49	524246.58	2185500.09
50	524242.31	2185519.12
51	524239.45	2185525.49
52	524232.9	2185556.18
53	524232.47	2185557.85
54	524225.43	2185586.58
55	524223.65	2185593.7
56	524207.54	2185616.5
57	524166.15	2185656.52
58	524140.78	2185652.12
59	524118.6	2185684.23

№ п/п	X	Y
1	524118.6	2185684.23
1	524096.29	2185622.61
2	524099.58	2185614.54
3	524119.12	2185566.69
4	524120.42	2185564.64
5	524121.18	2185562.64
1	524139.68	2185514.72
1	524150.36	2185123.4
2	524164.4	2185125.43
3	524207.56	2185132.05
4	524215.95	2185133.34
5	524242.74	2185137.75
6	524272.14	2185141.22
7	524289.33	2185138.67
8	524290.36	2185131.67
1	524295.4	2185105.13
1	524289.79	2185149.48
2	524286.57	2185154.36
3	524279.34	2185191.24
4	524276.44	2185203.37
5	524271.99	2185237.88
6	524273.87	2185247.15
7	524279.97	2185288.37
8	524304.87	2185290.08
9	524328.99	2185247.55
10	524345.41	2185201.46
11	524361.08	2185168.4
12	524366.33	2185149.39
13	524361.06	2185146.26
14	524350.91	2185143.25
15	524331.14	2185139.48
16	524318.24	2185140.44
17	524306.89	2185142.79
1	524289.79	2185149.48
1	524375.57	2185172.47
2	524421.62	2185194.53
3	524396.43	2185238.08

№ п/п	X	Y
4	524376.68	2185265.91
5	524356.12	2185298.39
6	524352.29	2185306.67
7	524325.33	2185351.3
8	524315.37	2185347.29
9	524302.29	2185392.21
10	524283.21	2185387.4
11	524300.26	2185315.25
12	524313.07	2185290.19
13	524318.37	2185288.67
14	524334.05	2185255.54
15	524352.59	2185217.07
16	524375.57	2185172.47
1	524421.62	2185194.53
1	523969.47	2186060.76
2	523970.57	2186075.08
3	523988.73	2186077.47
4	523993.18	2186084.04
5	523999.75	2186088.86
6	523999.44	2186100.5
7	523968.83	2186109.96
8	523917.42	2186107.43
9	523921.09	2186063.19
1	523969.47	2186060.76
1	524054.81	2186186.32
2	524049.83	2186117.91
3	524049.77	2186076.45
4	524053.51	2186067.41
5	524079.95	2186073.39
6	524106.38	2186078.08
7	524130.18	2186080.98
8	524146.19	2186092.09
9	524135.14	2186148.02
1	524116.73	2186192.23
1	524142.79	2186068.74
2	524187.49	2186075.06
3	524199.15	2186075.8
4	524199.99	2186064.94

№ п/п	X	Y
5	524199.78	2186055.29
6	524197.74	2186030.33
7	524173.78	2186027.79
8	524175.31	2186009.97
9	524158.5	2186009.25
10	524145.41	2186051.5
1	524142.79	2186068.74
1	524213.03	2185966.51
2	524223.11	2186013.43
3	524245.09	2186014.11
4	524244.56	2186005.61
5	524249.87	2186006.45
6	524285.56	2186011.84
7	524287.22	2186012.1
8	524332.98	2186015.04
9	524362.02	2186019.62
10	524384.32	2186021.59
11	524423.26	2186029.22
1	524435.06	2186005.43
1	524223.11	2186017.58
2	524222.91	2186019.95
3	524223.48	2186023.97
4	524228.15	2186051.47
5	524227.29	2186080.39
6	524267.31	2186090.39
7	524270.7	2186088.71
8	524285.9	2186031.72
9	524283.77	2186025.81
10	524281.67	2186023.76
11	524258.16	2186020.91
12	524247.41	2186017.48
1	524223.11	2186017.58
1	524333.65	2186050.66
2	524321.39	2186071.41
3	524302.15	2186086.15
4	524297.04	2186088
5	524291.16	2186088.74
6	524277.5	2186088.18

№ п/п	X	Y
7	524276.97	2186085.86
8	524278.45	2186077.49
9	524279.88	2186072.16
10	524282.83	2186060.53
11	524285.48	2186053.02
12	524287.29	2186049.49
13	524289.55	2186046.1
14	524294.87	2186039.24
1	524333.65	2186050.66
1	524436.53	2186140.65
2	524368.49	2186118.49
3	524329.32	2186207.41
1	524321.71	2186223.67
1	524440.15	2186131.44
2	524380.89	2186117.02
3	524368.76	2186112.34
4	524351.6	2186099.12
5	524333.26	2186084.25
6	524330.84	2186072.49
7	524351.68	2186040.68
8	524363.33	2186045.8
9	524376.46	2186047.26
10	524386.15	2186034.41
11	524413.53	2186043.61
12	524415.9	2186038.57
13	524421.19	2186040.67
14	524423.73	2186033.75
15	524429.5	2186035.63
1	524440.14	2186007.75
1	524321.5	2186201.81
2	524355.91	2186126.4
3	524354	2186114.61
4	524323.68	2186096.88
5	524319.04	2186095.53
6	524294.61	2186097.85
7	524286	2186103.86
8	524238.72	2186098.51
9	524214.75	2186096.9

№ п/п	X	Y
10	524196.92	2186094.86
11	524162.7	2186093.9
12	524157.82	2186101.37
13	524146.8	2186180.33
1	524145.88	2186185.88
1	523804.69	2185928.57
2	523768.5	2185954.65
3	523815.34	2185983.51
4	523839.21	2185945.14
1	523804.69	2185928.57
1	523719.11	2185922.15
2	523713.74	2185931.47
3	523696.57	2185960.17
4	523687.87	2185969.13
5	523681.97	2185969.63
6	523675.22	2185966.25
7	523614.88	2185931.6
8	523602.31	2185926.45
9	523583.78	2185915.39
10	523557.18	2185898.94
11	523549.78	2185894
12	523519.53	2185876.42
13	523508.06	2185870.26
14	523468.94	2185844.04
15	523431.44	2185824
1	523289.1	2185763.45
1	523352.38	2185797.89
2	523371.49	2185805.65
3	523369.18	2185813.89
4	523400.81	2185827.68
5	523388.91	2185865.06
6	523385.62	2185894.93
7	523378.59	2185931.06
8	523365.67	2185924.41
9	523363.01	2185924.66
10	523334.44	2185918.16
11	523337.03	2185888.78
12	523343.92	2185851.93



№ п/п	X	Y
13	523333.61	2185848.37
1	523352.38	2185797.89
1	523410.92	2185839.45
2	523409.33	2185843.88
3	523400.89	2185887.39
4	523400.14	2185894.56
5	523398.45	2185904.28
6	523400.47	2185920.82
7	523405.26	2185933.36
8	523409.13	2185937.11
9	523425.23	2185945.91
10	523457.64	2185961.94
11	523492.11	2185980.95
12	523499.25	2185986.9
13	523519.12	2185996.94
14	523548.17	2186012.33
15	523582.34	2186028.92
16	523615.29	2186044.51
17	523619.73	2186043.51
18	523643.14	2186003.54
19	523632.03	2185995.83
20	523641.12	2185975.99
21	523583.06	2185948.11
22	523543.36	2185930.34
23	523485.27	2185904.81
24	523453.78	2185881.26
25	523455.96	2185865.74
26	523438.72	2185846.72
27	523414.98	2185836.98
1	523410.92	2185839.45
1	523329.38	2185995.95
2	523345.32	2186001.88
3	523365.24	2186025.55
4	523374.59	2186037.65
5	523369.11	2186048.58
6	523377.49	2186064.42
7	523405.4	2186076.61
8	523413.02	2186079.89
9	523433.67	2186088.82

№ п/п	X	Y
10	523436.01	2186084.28
11	523453.85	2186094.07
12	523458.1	2186088.71
13	523505.89	2186114.73
14	523526.45	2186125.29
15	523548.6	2186136.51
16	523577.42	2186085.64
17	523581.93	2186085.87
18	523596.54	2186063.72
19	523585.18	2186059.29
20	523563.62	2186055
21	523570.61	2186041.57
22	523550.8	2186029.84
23	523534.36	2186020.58
24	523518.03	2186010.49
25	523495.67	2185997.91
26	523487.85	2185992.73
27	523466.86	2185982.52
28	523449.67	2185973.78
29	523431.63	2185964.91
30	523418.12	2185958.2
31	523400.39	2185949.11
32	523377.5	2185935.44
33	523348.91	2185928.89
34	523342.25	2185935.93
35	523339.78	2185943.45
36	523329.38	2185995.95
1	523329.38	2185995.95
1	523321.42	2186048.07
2	523351.99	2186059.31
3	523350.58	2186063.33
4	523368.34	2186070.12
5	523351.1	2186106.41
6	523319.03	2186171.35
7	523314.71	2186168.42
8	523289.21	2186220.77
9	523273.13	2186211.83
10	523261.66	2186239.37
11	523243.73	2186273.04
12	523253.5	2186277.66

№ п/п	X	Y
13	523232.18	2186324.62
14	523209.74	2186374.31
15	523206.64	2186380.61
16	523192.15	2186411.26
17	523183.27	2186430.28
18	523161.42	2186474.3
19	523127.09	2186457.9
1	523127.09	2186457.9
1	523148.34	2186508.34
2	523172.67	2186484.66
3	523177.39	2186486.43
4	523182.95	2186484.14
5	523227.76	2186530.98
6	523263.82	2186552.25
7	523296.49	2186565.96
8	523329.07	2186582.85
9	523314.91	2186614.13
10	523296.54	2186650.69
11	523265.57	2186627.95
12	523235.78	2186613.42
13	523220.05	2186605.2
14	523200.51	2186584.29
15	523202.8	2186580.37
16	523178.83	2186545.86
17	523157.7	2186517.8
1	523148.34	2186508.34
1	523188.12	2186461.47
2	523212.11	2186486.28
3	523247.42	2186519.11
4	523277.42	2186534.18
5	523306.78	2186549.37
6	523336.11	2186565.03
7	523355.52	2186523.91
8	523375.59	2186479
9	523346.48	2186464.62
10	523321.4	2186452.58
11	523316.28	2186451.65
12	523316.81	2186450.58
13	523299.94	2186440.83

№ п/п	X	Y
14	523286.49	2186435.22
15	523255.77	2186420.52
16	523218.07	2186401.3
17	523206.23	2186425.7
1	523188.12	2186461.47
1	523226.68	2186383.81
2	523289.91	2186415.97
3	523351.08	2186448.55
4	523381.21	2186463.78
5	523385.23	2186459.72
6	523412.14	2186402.98
7	523359.18	2186373.94
8	523306.89	2186345.33
9	523258.63	2186318.87
10	523246.11	2186344.34
1	523226.68	2186383.81
1	523262.85	2186309.01
2	523286.84	2186322.23
3	523302.25	2186330.73
4	523316.55	2186338.62
5	523331.05	2186346.16
6	523343.17	2186352.85
7	523360	2186361.82
8	523372.34	2186368.74
9	523385.27	2186375.46
10	523401.54	2186384.17
11	523416.7	2186392.47
12	523453.99	2186309.99
13	523439.02	2186302.25
14	523424.32	2186295.37
15	523410	2186288.39
16	523394.89	2186281.17
17	523380.58	2186274.35
18	523366.03	2186267.66
19	523350.24	2186260.08
20	523336.97	2186253.86
21	523321.86	2186247.23
22	523297.72	2186236.66
23	523284.56	2186263.68

№ п/п	X	Y
24	523279.53	2186275.83
25	523274.03	2186285.1
1	523262.85	2186309.01
1	523307.74	2186219.49
2	523328.99	2186229.39
3	523343.5	2186236.07
4	523358.13	2186243.14
5	523372.44	2186250.6
6	523387.24	2186257.35
7	523401.6	2186264.11
8	523417.54	2186272.52
9	523431.78	2186279.07
10	523445.76	2186285.97
11	523448.97	2186279.46
12	523460.63	2186284.99
13	523459.09	2186287.78
14	523466.25	2186291.28
15	523464.54	2186294.9
16	523471.69	2186298.36
17	523500.03	2186233.34
18	523499.38	2186228.8
19	523479.82	2186219.26
20	523463.64	2186211.96
21	523449.62	2186204.26
22	523435.29	2186197.43
23	523420.63	2186189.97
24	523406.3	2186182.59
25	523390.77	2186175.2
26	523376.27	2186168.17
27	523362	2186161.16
28	523340.84	2186151.13
1	523307.74	2186219.49
1	523378.46	2186078.47
2	523376.12	2186079.37
3	523345.44	2186144.09
4	523362.88	2186153.18
5	523380.27	2186161.9
6	523394.04	2186167.98
7	523408.48	2186175.21

№ п/п	X	Y
8	523422.54	2186182.36
9	523436.94	2186189.61
10	523451.51	2186196.95
11	523466.54	2186204.51
12	523483.09	2186212.71
13	523501.16	2186221.85
14	523504.47	2186221.69
15	523535.42	2186156.34
16	523514.93	2186146.35
17	523499.38	2186139.1
18	523484.98	2186131.43
19	523471.59	2186124.56
20	523456.74	2186117.12
21	523442.3	2186109.97
22	523427.78	2186102.58
23	523413.06	2186096.02
24	523397.43	2186087.51
1	523378.46	2186078.47
1	523479.31	2186467.11
2	523461.67	2186455.08
3	523495.5	2186406.68
4	523491.62	2186405.87
5	523497.53	2186398.12
6	523510.86	2186376.23
7	523524.66	2186350.05
8	523531.94	2186334.57
9	523538.6	2186319.61
10	523545.87	2186303.74
11	523552.93	2186288.33
12	523559.81	2186273.31
13	523566.97	2186258.25
14	523575.45	2186241.54
15	523583.76	2186226.22
16	523594.09	2186210.59
17	523602.19	2186195.87
18	523610.64	2186181.81
19	523618.76	2186168.17
20	523627.45	2186153.96
21	523636.79	2186139.29
22	523644.09	2186127.67

№ п/п	X	Y
23	523647.2	2186123.71
24	523654.81	2186110.18
25	523667.86	2186083.03
26	523705.7	2186102.88
27	523698.55	2186116.38
28	523719.53	2186127.73
29	523740	2186086.66
30	523754.39	2186092.39
31	523770.73	2186061.59
32	523795.23	2186073.74
33	523799.08	2186081.25
1	523802.1	2186093.15
1	523699.02	2186011.04
2	523727.91	2186027.98
3	523727.12	2186031.84
4	523724.26	2186034.71
5	523722.94	2186039.44

№ п/п	X	Y
6	523713.64	2186057.55
7	523709.2	2186064.09
8	523703.91	2186073.71
9	523699.51	2186079.81
10	523675.73	2186066.45
11	523671.83	2186074.57
12	523658.6	2186065.3
13	523673.6	2186048.43
14	523689.08	2186023.63
15	523694.22	2186016.37
16	523698.1	2186013.04
1	523699.02	2186011.04

**1.1.10.2. Ведомость координат поворотных точек границ формируемых и изменяемых земельных участков**

Таблица 10

№ п/п	X	Y
59:07:0080101:24, площадь 2900 кв.м		
1	524192.29	2185178.67
2	524184.46	2185176.55
3	524184.26	2185176.43
4	524186.39	2185155.83
5	524189.03	2185148.36
6	524192.56	2185145.66
7	524196.41	2185144.69
8	524200.42	2185144.75
9	524231.61	2185147.72
10	524266.05	2185151.99
11	524272.13	2185153.14
12	524265.63	2185188.72
13	524262.17	2185188.11
14	524192.84	2185177.57
1	524192.29	2185178.67
59:07:0080101:20, площадь 2500 кв.м		

№ п/п	X	Y
1	524234.85	2185292.04
2	524206.95	2185290.62
3	524178.65	2185284.4
4	524178.63	2185283.81
5	524171.08	2185283.25
6	524168.96	2185304.84
7	524171.42	2185304.79
8	524171.85	2185320.92
9	524179.04	2185320.91
10	524181.13	2185320.91
11	524181.13	2185321.48
12	524186.37	2185321.47
13	524186.37	2185320.9
14	524192.62	2185320.91
15	524193.64	2185331.24
16	524197.1	2185332.03
17	524232.17	2185333.17

№ п/п	X	Y
1	524234.85	2185292.04
59:07:0080101:21, площадь 1044 кв.м		
1	524232.17	2185333.17
2	524197.1	2185332.03
3	524195.79	2185340.46
4	524195.75	2185345.81
5	524263.57	2185347.1
6	524271.97	2185347.67
7	524269.6	2185331.67
8	524266.87	2185332.02
1	524232.17	2185333.17
59:07:0080101:14, площадь 1900 кв.м		
1	524217.86	2185458.52
2	524218.25	2185439.66
3	524217.27	2185416.7
4	524201.46	2185415.64
5	524190.73	2185415.88
6	524181.76	2185416.17
7	524173.79	2185415.44
8	524173.5	2185457.07
9	524217.05	2185460.74
1	524217.86	2185458.52
59:07:0080101:12, площадь 1028 кв.м		
1	524239.45	2185525.49
2	524206.36	2185519.47
3	524210.43	2185495.64
4	524211.07	2185492.53
5	524239.36	2185494.92
6	524246.49	2185496.94
7	524246.58	2185500.09
8	524242.31	2185519.12
1	524239.45	2185525.49
59:07:0080101:13, площадь 2775 кв.м		
1	524169.66	2185456.82
2	524165.72	2185491.92
3	524210.43	2185495.64
4	524211.07	2185492.53
5	524239.36	2185494.92
6	524246.49	2185496.94
7	524251.85	2185462.59
8	524229.5	2185462.47

№ п/п	X	Y
9	524217.05	2185460.74
10	524173.5	2185457.07
1	524169.66	2185456.82
59:07:0080101:31, площадь 2500 кв.м		
1	524352.59	2185217.07
2	524396.43	2185238.08
3	524421.62	2185194.53
4	524375.57	2185172.47
1	524352.59	2185217.07
59:07:0080101:36, площадь 1000 кв.м		
1	524352.29	2185306.67
2	524313.07	2185290.19
3	524303.41	2185312.65
4	524339.34	2185327.88
1	524352.29	2185306.67
59:07:0080101:37, площадь 1000 кв.м		
1	524303.41	2185312.65
2	524339.34	2185327.88
3	524325.33	2185351.3
4	524315.37	2185347.29
5	524295.43	2185338.59
6	524300.26	2185315.25
1	524303.41	2185312.65
59:07:0080101:51, площадь 3051 кв.м		
1	524286	2186103.86
2	524282.03	2186115.28
3	524281.33	2186118.43
4	524280.92	2186120.76
5	524276.04	2186137.6
6	524270.69	2186160.98
7	524272.49	2186162.49
8	524266.59	2186199.86
9	524255.96	2186199.25
10	524245.68	2186197.77
11	524237.42	2186196.35
12	524242.21	2186158.04
13	524243.6	2186148.4
14	524244.39	2186143.74
15	524243.97	2186143.62
16	524245.73	2186133.18
17	524246.61	2186124.01

№ п/п	X	Y
18	524248.29	2186116.02
19	524247.6	2186115.94
20	524247.78	2186113.98
21	524247.8	2186111.54
22	524248.47	2186105.56
23	524249.21	2186102.24
24	524249.48	2186099.68
25	524286	2186103.86
26	524286	2186103.86
1	524286	2186103.86
59:07:0080101:56, площадь 500 кв.м		
1	524246.13	2186024.56
2	524241.17	2186053.11
3	524228.15	2186051.47
4	524223.48	2186023.97
1	524246.13	2186024.56
59:07:0080101:175, площадь 700 кв.м		
1	524385.87	2186062.2
2	524397.82	2186066.38
3	524394.23	2186080.9
4	524389.56	2186094
5	524383.49	2186109.37
6	524382.89	2186110.97
7	524368.08	2186105.17
1	524385.87	2186062.2
59:07:0080101:118, площадь 1194 кв.м		
1	523427.78	2186102.58
2	523424.88	2186107.59
3	523419.16	2186118.89
4	523419.43	2186119.03
5	523416.03	2186126.61
6	523415.21	2186128.27
7	523414.72	2186129.25
8	523413.16	2186132.44
9	523410.95	2186136.24
10	523409.63	2186138.52
11	523409.47	2186138.45
12	523406.6	2186143.76
13	523394.04	2186167.98
14	523408.48	2186175.21
15	523419.28	2186154.99

№ п/п	X	Y
16	523421.45	2186150.75
17	523427.24	2186139.41
18	523427.3	2186139.3
19	523429.32	2186135.34
20	523434.07	2186126.06
21	523442.3	2186109.97
22	523436.16	2186106.94
1	523427.78	2186102.58
59:07:0080101:109, площадь 1327 кв.м		
1	523331.05	2186346.16
2	523343.25	2186352.63
3	523350.34	2186339.05
4	523363.28	2186311.56
5	523368.07	2186301.36
6	523369.83	2186297.11
7	523372.98	2186290.81
8	523377.82	2186280.04
9	523380.58	2186274.35
10	523371.54	2186270.12
11	523366.03	2186267.66
12	523358.13	2186283.91
13	523350.16	2186302.38
14	523339.16	2186328.61
1	523331.05	2186346.16
59:07:0080101:216, площадь 1266 кв.м		
1	523314.91	2186614.13
2	523281.93	2186597.01
3	523296.49	2186565.96
4	523329.07	2186582.85
1	523314.91	2186614.13
59:07:0080101:218, площадь 1171 кв.м		
1	523263.82	2186552.25
2	523296.49	2186565.96
3	523281.93	2186597.01
4	523250.34	2186581.18
1	523263.82	2186552.25
59:07:0080101:212, площадь 1573 кв.м		
1	523255.77	2186420.52
2	523237.29	2186462.64
3	523267.5	2186477.74
4	523277.81	2186455.01

№ п/п	X	Y
5	523278.43	2186453.76
6	523280.54	2186448.91
7	523286.49	2186435.22
8	523255.77	2186420.52
9	523255.77	2186420.52
10	523255.77	2186420.52
1	523255.77	2186420.52
59:07:0080101:205, площадь 1549 кв.м		
1	523246.11	2186344.34
2	523226.68	2186383.81
3	523259.02	2186399.78
4	523277.14	2186360.57
5	523269.03	2186356.33
6	523246.11	2186344.34
7	523246.11	2186344.34
1	523246.11	2186344.34
59:07:0080101:110, площадь 1417 кв.м		
1	523366.03	2186267.66
2	523358.13	2186283.91
3	523350.16	2186302.38
4	523339.16	2186328.61
5	523331.05	2186346.16
6	523316.55	2186338.62
7	523337.55	2186290.51
8	523340.84	2186283.17
9	523350.24	2186260.08
1	523366.03	2186267.66
59:07:0080101:111, площадь 1332 кв.м		
1	523350.24	2186260.08
2	523336.97	2186253.86
3	523326.39	2186276.89
4	523323.88	2186282.92
5	523302.25	2186330.73
6	523316.55	2186338.62
7	523337.55	2186290.51
8	523340.84	2186283.17
1	523350.24	2186260.08
59:07:0080101:112, площадь 1369 кв.м		
1	523336.97	2186253.86
2	523326.39	2186276.89
3	523323.88	2186282.92

№ п/п	X	Y
4	523302.25	2186330.73
5	523286.84	2186322.23
6	523299.55	2186297.82
7	523302.42	2186290.83
8	523313.31	2186266.96
9	523314.7	2186263.78
10	523319.55	2186253.17
11	523321.86	2186247.23
1	523336.97	2186253.86
59:07:0080101:392, площадь 1486 кв.м		
1	523321.86	2186247.23
2	523319.55	2186253.17
3	523314.7	2186263.78
4	523313.31	2186266.96
5	523302.42	2186290.83
6	523299.55	2186297.82
7	523274.03	2186285.1
8	523279.53	2186275.83
9	523284.56	2186263.68
10	523287.48	2186258.28
11	523290.09	2186252.7
12	523297.72	2186236.66
13	523304.76	2186239.62
1	523321.86	2186247.23
59:07:0080101:35, площадь 1500 кв.м		
1	524324.7	2185252.69
2	524297.53	2185250.1
3	524273.87	2185247.15
4	524275.9	2185259.72
5	524279.97	2185288.37
6	524304.87	2185290.08
7	524310.84	2185278.76
1	524324.7	2185252.69
59:07:0080101:107, площадь 1335 кв.м		
1	523394.89	2186281.17
2	523385.9	2186301.18
3	523384.63	2186304.97
4	523383.41	2186308.6
5	523367.16	2186346.07
6	523360	2186361.82
7	523372.34	2186368.74

№ п/п	X	Y
8	523395.68	2186318.24
9	523410	2186288.39
1	523394.89	2186281.17
59:07:0080101:106, площадь 1369 кв.м		
1	523410	2186288.39
2	523395.68	2186318.24
3	523372.34	2186368.74
4	523385.27	2186375.46
5	523424.32	2186295.37
1	523410	2186288.39
59:07:0080101:105, площадь 1553 кв.м		
1	523424.32	2186295.37
2	523385.27	2186375.46
3	523401.54	2186384.17
4	523439.02	2186302.25
1	523424.32	2186295.37
59:07:0080101:104, площадь 1538 кв.м		
1	523439.02	2186302.25
2	523401.54	2186384.17
3	523416.7	2186392.47
4	523453.99	2186309.99
1	523439.02	2186302.25
59:07:0080101:97, площадь 1269 кв.м		
1	523401.6	2186264.11
2	523414.15	2186238.93
3	523415.21	2186237.21
4	523419.13	2186229.97
5	523420.91	2186226.31
6	523435.29	2186197.43
7	523449.62	2186204.26
8	523417.54	2186272.52
1	523401.6	2186264.11
59:07:0080101:100, площадь 1249 кв.м		
1	523390.77	2186175.2
2	523376.73	2186205.17
3	523376.56	2186205.53
4	523374.99	2186208.46
5	523372.86	2186212.42
6	523370.67	2186217.89
7	523370.6	2186218.01
8	523369.97	2186219.21

№ п/п	X	Y
9	523366.32	2186226.07
10	523361.09	2186236.75
11	523358.13	2186243.14
12	523372.44	2186250.6
13	523374.03	2186247.38
14	523378.59	2186238.02
15	523379.33	2186236.51
16	523406.3	2186182.59
17	523390.77	2186175.2
18	523390.77	2186175.2
1	523390.77	2186175.2
59:07:0080101:103, площадь 1736 кв.м		
1	523362	2186161.16
2	523346.28	2186191.39
3	523344.89	2186194.05
4	523342.86	2186197.95
5	523341.05	2186201.45
6	523340.79	2186202.88
7	523336.82	2186212.3
8	523336.96	2186212.37
9	523331.87	2186222.97
10	523328.99	2186229.39
11	523307.74	2186219.49
12	523340.84	2186151.13
13	523362	2186161.16
14	523362	2186161.16
1	523362	2186161.16
59:07:0080101:115, площадь 1586 кв.м		
1	523362.88	2186153.18
2	523345.44	2186144.09
3	523376.12	2186079.37
4	523378.46	2186078.47
5	523397.43	2186087.51
6	523388.73	2186104.94
7	523378.65	2186124.28
1	523362.88	2186153.18
59:07:0080101:116, площадь 1340 кв.м		
1	523397.43	2186087.51
2	523388.73	2186104.94
3	523378.65	2186124.28
4	523362.88	2186153.18



№ п/п	X	Y
5	523380.27	2186161.9
6	523405.07	2186111.26
7	523413.06	2186096.02
1	523397.43	2186087.51
59:07:0080101:117, площадь 1167 кв.м		
1	523413.06	2186096.02
2	523405.07	2186111.26
3	523380.27	2186161.9
4	523394.04	2186167.98
5	523406.6	2186143.76
6	523409.47	2186138.45
7	523409.63	2186138.52
8	523410.95	2186136.24
9	523413.16	2186132.44
10	523414.72	2186129.25
11	523415.21	2186128.27
12	523416.03	2186126.61
13	523419.43	2186119.03
14	523419.16	2186118.89
15	523424.88	2186107.59
16	523427.78	2186102.58
17	523413.06	2186096.02
18	523413.06	2186096.02
1	523413.06	2186096.02
59:07:0080101:119, площадь 1181 кв.м		
1	523442.3	2186109.97
2	523456.74	2186117.12
3	523444.19	2186141.84
4	523438.54	2186153.42
5	523429	2186169.92
6	523422.54	2186182.36
7	523408.48	2186175.21
8	523419.28	2186154.99
9	523421.45	2186150.75
10	523427.24	2186139.41
11	523427.3	2186139.3
12	523429.32	2186135.34
13	523434.07	2186126.06
14	523442.3	2186109.97
15	523442.3	2186109.97
1	523442.3	2186109.97

№ п/п	X	Y
59:07:0080101:121, площадь 1101 кв.м		
1	523471.59	2186124.56
2	523461.49	2186144.66
3	523458.72	2186149.35
4	523457.57	2186152.39
5	523446.47	2186172.66
6	523438.16	2186187.51
7	523452.64	2186194.79
8	523454.17	2186192.02
9	523466.65	2186168.05
10	523470.59	2186160.22
11	523484.98	2186131.43
12	523471.59	2186124.56
13	523471.59	2186124.56
1	523471.59	2186124.56
59:07:0080101:122, площадь 1155 кв.м		
1	523484.98	2186131.43
2	523470.59	2186160.22
3	523466.65	2186168.05
4	523454.17	2186192.02
5	523469.14	2186199.62
6	523492.18	2186156.28
7	523499.38	2186139.1
1	523484.98	2186131.43
59:07:0080101:123, площадь 1229 кв.м		
1	523492.18	2186156.28
2	523469.14	2186199.62
3	523466.54	2186204.51
4	523483.09	2186212.71
5	523497.06	2186183.6
6	523496.96	2186179.82
7	523501.06	2186172.25
8	523506.1	2186163.32
9	523514.93	2186146.35
10	523499.38	2186139.1
1	523492.18	2186156.28
59:07:0080101:124, площадь 1725 кв.м		
1	523514.93	2186146.35
2	523506.1	2186163.32
3	523501.06	2186172.25
4	523496.96	2186179.82

№ п/п	X	Y
5	523497.06	2186183.6
6	523483.09	2186212.71
7	523501.16	2186221.85
8	523504.47	2186221.69
9	523535.42	2186156.34
1	523514.93	2186146.35
59:07:0080101:134, площадь 1898 кв.м		
1	523501.85	2186002.4
2	523496.39	2186012.3
3	523474.75	2186054.67
4	523458.46	2186085.59
5	523476.53	2186094.1
6	523500.16	2186049.68
7	523505.73	2186037.07
8	523508.05	2186034.66
9	523519.18	2186015.11
10	523518.03	2186010.49
1	523501.85	2186002.4
59:07:0080101:145, площадь 2654 кв.м		
1	523580.79	2185948.85
2	523579.6	2185951.33
3	523574.16	2185962.7
4	523573.13	2185965.08
5	523572.52	2185966.5
6	523572.45	2185967.7
7	523569.92	2185972.52
8	523565.44	2185978.75
9	523552.18	2186004.62
10	523583.24	2186027.39
11	523603.41	2185993.05
12	523616.71	2185964.99
13	523616.77	2185964.87
14	523600.92	2185956.99
15	523583.06	2185948.11
16	523580.79	2185948.85
17	523580.79	2185948.85
1	523580.79	2185948.85
59:07:0080101:141, площадь 2496 кв.м		
1	523519.32	2185922.61
2	523508.07	2185947.5
3	523496.48	2185972.61

№ п/п	X	Y
4	523494.56	2185976.88
5	523492.11	2185980.95
6	523457.64	2185961.94
7	523474.78	2185923.79
8	523482.26	2185906.79
1	523519.32	2185922.61
59:07:0080101:148, площадь 5201 кв.м		
1	523501.07	2185750.06
2	523549.45	2185783.76
3	523548.85	2185785.51
4	523545.95	2185792.26
5	523538.74	2185806.76
6	523531.29	2185823.24
7	523528.65	2185828.98
8	523524.89	2185838.71
9	523519.48	2185851.81
10	523517.65	2185855.25
11	523510.29	2185867.05
12	523468.09	2185843.18
13	523473.35	2185827.7
14	523475.62	2185824.73
15	523481.57	2185806.43
16	523480.18	2185806.04
17	523481.81	2185800.43
18	523484.2	2185789.62
19	523494.2	2185763.42
20	523498.21	2185752.77
1	523501.07	2185750.06
59:07:0080101:190, площадь 953 кв.м		
1	523350.58	2186063.33
2	523346.27	2186064.7
3	523341.96	2186068.93
4	523340.12	2186076.07
5	523334	2186087.9
6	523330.72	2186087.94
7	523327.46	2186095.56
8	523327.18	2186096.26
9	523351.1	2186106.41
10	523367.57	2186071.74
11	523368.34	2186070.12
12	523363.57	2186068.01

№ п/п	X	Y
13	523361.91	2186067.28
14	523356.13	2186064.87
1	523350.58	2186063.33
59:07:0080101:156, площадь 2539 кв.м		
1	523351.1	2186106.41
2	523319.03	2186171.35
3	523314.71	2186168.42
4	523296.73	2186157.59
5	523301.37	2186155.38
6	523304.94	2186150.65
7	523299.38	2186141.72
8	523291.29	2186127.64
9	523290.65	2186115.66
10	523305.58	2186111.35
11	523322.18	2186093.18
12	523327.46	2186095.56
13	523327.18	2186096.26
14	523351.1	2186106.41
15	523351.1	2186106.41
1	523351.1	2186106.41
59:07:0080101:188, площадь 1015 кв.м		
1	523649.66	2185866.42
2	523641.81	2185879.7
3	523630.18	2185903.96
4	523638.4	2185908.36
5	523651.65	2185915.28
6	523670.01	2185880.97
1	523649.66	2185866.42
59:07:0080101:72, площадь 1505 кв.м		
1	523206.64	2186380.61
2	523192.15	2186411.26
3	523153.35	2186392.55
4	523168.71	2186360.26
5	523185.95	2186368.82
6	523186.36	2186367.94
7	523191.41	2186370.23
8	523190.1	2186372.87
9	523197.8	2186376.47
10	523206.64	2186380.61
11	523206.64	2186380.61
1	523206.64	2186380.61

№ п/п	X	Y
59:07:0080101:184, площадь 1591 кв.м		
1	523176.3	2186424.88
2	523155.81	2186413.79
3	523125.47	2186397.59
4	523109.07	2186418.5
5	523164.98	2186448.59
1	523176.3	2186424.88
59:07:0080101:185, площадь 1603 кв.м		
1	523172.59	2186452.64
2	523164.98	2186448.59
3	523109.07	2186418.5
4	523105.31	2186416.58
5	523101.46	2186422.15
6	523127.09	2186457.9
7	523161.42	2186474.3
1	523172.59	2186452.64
59:07:0080101:89, площадь 1869 кв.м		
1	523538.61	2186319.62
2	523547.67	2186323.8
3	523561.84	2186329.74
4	523566.82	2186331.93
5	523582.07	2186339.34
6	523635.9	2186367.64
7	523628.23	2186382.42
8	523568.12	2186352.61
9	523552.76	2186344.44
10	523531.94	2186334.57
1	523538.61	2186319.62
59:07:0080101:397, площадь 1850 кв.м		
1	523651.1	2186337.42
2	523646.71	2186334.98
3	523638.36	2186330.18
4	523626.42	2186324.12
5	523624.09	2186323.07
6	523621.61	2186321.62
7	523617.77	2186319.82
8	523614.2	2186317.98
9	523605.36	2186313.01
10	523589.75	2186305.69
11	523585.04	2186303.37
12	523576.92	2186300.28

№ п/п	X	Y
13	523561.96	2186292.71
14	523552.93	2186288.33
15	523559.81	2186273.31
16	523575.97	2186281.26
17	523606.15	2186294.85
18	523659.97	2186322.61
1	523651.1	2186337.42
59:07:0080101:255, площадь 1621 кв.м		
1	523622.01	2186266.87
2	523614.17	2186262.42
3	523602.77	2186256.66
4	523589.59	2186248.64
5	523575.78	2186241.12
6	523567.16	2186258.2
7	523575.92	2186262.27
8	523576.04	2186262.02
9	523612.84	2186279.49
10	523659.34	2186304.3
11	523666	2186293.74
12	523652.6	2186285.26
13	523632.4	2186272.95
1	523622.01	2186266.87
59:07:0080101:80, площадь 1877 кв.м		
1	523627.5	2186192.47
2	523616.11	2186185.99
3	523615.96	2186185.91
4	523616.28	2186185.42
5	523611.62	2186182.57
6	523610.64	2186181.81
7	523602.19	2186195.87
8	523623.89	2186208.89
9	523645.26	2186221.06
10	523670.03	2186240.01
11	523693.35	2186255.27
12	523697.98	2186258.29
13	523707.18	2186243.3
14	523652.5	2186207.76
15	523652.6	2186207.59
16	523648.53	2186205.18
17	523642.6	2186201.46
18	523642.44	2186201.71

№ п/п	X	Y
19	523635.2	2186197.42
1	523627.5	2186192.47
59:07:0080101:81, площадь 1789 кв.м		
1	523693.35	2186255.27
2	523686.64	2186267.75
3	523665.41	2186255.15
4	523639.53	2186238.85
5	523630.34	2186233.02
6	523601.5	2186215.14
7	523594.09	2186210.59
8	523602.19	2186195.87
9	523623.89	2186208.89
10	523645.26	2186221.06
11	523670.03	2186240.01
1	523693.35	2186255.27
59:07:0080101:78, площадь 1957 кв.м		
1	523618.76	2186168.17
2	523627.45	2186153.96
3	523681.9	2186186.3
4	523724.91	2186213.43
5	523714.25	2186230.85
6	523704.99	2186224.94
7	523705.77	2186223.59
8	523676.13	2186203.54
9	523673.59	2186202.22
10	523661.66	2186193.22
11	523661.05	2186190.32
12	523658.93	2186188.28
13	523658.76	2186188.13
14	523659.42	2186187.14
15	523655.48	2186184.53
16	523653.49	2186187.6
17	523650.83	2186185.88
18	523650.28	2186185.74
19	523649.86	2186185.65
20	523642.03	2186181.37
21	523641.04	2186181.24
22	523628.71	2186173.51
1	523618.76	2186168.17
59:07:0080101:77, площадь 1931 кв.м		
1	523636.79	2186139.29

№ п/п	X	Y
2	523627.45	2186153.96
3	523681.9	2186186.3
4	523724.91	2186213.43
5	523734.1	2186200.14
6	523676.21	2186162.8
1	523636.79	2186139.29
59:07:0080101:76, площадь 1700 кв.м		
1	523644.09	2186127.67
2	523636.79	2186139.29
3	523676.21	2186162.8
4	523734.1	2186200.14
5	523742.79	2186185.72
6	523710.88	2186165.57
7	523691.51	2186152.22
8	523688	2186157.55
9	523665.87	2186141.3
1	523644.09	2186127.67
59:07:0080101:75, площадь 1979 кв.м		
1	523654.81	2186110.18
2	523647.2	2186123.71
3	523653.62	2186127.52
4	523669.75	2186137.37
5	523691.51	2186152.22
6	523710.88	2186165.57
7	523742.79	2186185.72
8	523751.82	2186170.05
9	523747.77	2186166.19
10	523711.12	2186143.87
11	523692.65	2186132.31
12	523676.35	2186123.42
1	523654.81	2186110.18
59:07:0080101:182, площадь 2564 кв.м		
1	523740	2186086.66
2	523719.53	2186127.73
3	523761.22	2186153.12
4	523789.92	2186106.54
5	523754.39	2186092.39
1	523740	2186086.66

№ п/п	X	Y
59:07:0080101:128, площадь 1573 кв.м		
1	523398.04	2185949.58
2	523391.03	2185958.08
3	523385.69	2185972.5
4	523381.35	2185986.53
5	523365.24	2186025.55
6	523374.59	2186037.65
7	523388.61	2186009.71
8	523396.45	2185994.34
9	523413.91	2185965.23
10	523414.82	2185965.73
11	523415.79	2185963.98
12	523414.94	2185963.51
13	523417.58	2185959.12
14	523418.12	2185958.2
15	523400.39	2185949.11
1	523398.04	2185949.58
59:07:0080101:161, площадь 1184 кв.м		
1	523764.21	2186073.62
2	523757.7	2186085.73
3	523754.39	2186092.39
4	523789.92	2186106.54
5	523799.08	2186081.25
6	523795.23	2186073.74
7	523770.73	2186061.59
1	523764.21	2186073.62
59:07:0080101:177, площадь 2598 кв.м		
1	523400.81	2185827.68
2	523388.91	2185865.06
3	523343.92	2185851.93
4	523333.61	2185848.37
5	523352.38	2185797.89
6	523371.49	2185805.65
7	523369.18	2185813.89
1	523400.81	2185827.68

№ п/п	X	Y
59:07:0080101:53, площадь 1723 кв.м		
1	524282.83	2186060.53
2	524284.01	2186056.79
3	524285.48	2186053.02
4	524287.29	2186049.49
5	524289.55	2186046.1
6	524290.92	2186044.68
7	524291.99	2186042.89
8	524295.2	2186040.59
9	524310.68	2186044.53
10	524318.24	2186046.63
11	524329.32	2186049.23
12	524333.65	2186050.66
13	524321.39	2186071.41
14	524318.37	2186074.08
15	524308.98	2186081.59
16	524305.97	2186083.71
17	524302.15	2186086.15
18	524297.04	2186088
19	524295.1	2186088.06
20	524291.16	2186088.74
21	524288.2	2186088.72
22	524277.5	2186088.18
23	524276.97	2186085.86
24	524278.45	2186077.49
25	524279.88	2186072.16
1	524282.83	2186060.53
59:07:0080101:157, площадь 2573 кв.м		
1	523351.99	2186059.31
2	523321.42	2186048.07
3	523286.42	2186040.82
4	523281.79	2186040.71
5	523269.43	2186069.01
6	523305.7	2186085.16
7	523322.18	2186093.18
8	523327.46	2186095.56
9	523330.72	2186087.94
10	523334	2186087.9
11	523340.12	2186076.07
12	523341.96	2186068.93
13	523346.27	2186064.7

№ п/п	X	Y
14	523350.58	2186063.33
1	523351.99	2186059.31
59:07:0080101:659, площадь 1979 кв.м		
1	523554.49	2186151.97
2	523549.75	2186160.2
3	523376.76	2186076.15
4	523367.57	2186071.74
5	523368.34	2186070.12
6	523363.57	2186068.01
7	523367.14	2186060.77
1	523554.49	2186151.97
59:07:0080101:666, площадь 6795 кв.м		
1	523376.76	2186076.15
2	523374.44	2186080.31
3	523368.26	2186093.09
4	523352.46	2186125.18
5	523343.5	2186144.89
6	523340.81	2186150.46
7	523306.6	2186220.48
8	523299.91	2186234.78
9	523280.72	2186274.8
10	523279.78	2186274.36
11	523264.82	2186305.34
12	523262.47	2186310.48
13	523258.63	2186318.87
14	523246.11	2186344.34
15	523226.68	2186383.81
16	523218.07	2186401.3
17	523206.23	2186425.7
18	523200.73	2186436.43
19	523199.61	2186438.58
20	523198.73	2186438.11
21	523198.26	2186439
22	523199.15	2186439.46
23	523198.23	2186441.23
24	523188.12	2186461.47
25	523177.39	2186486.43
26	523160.76	2186478.06
27	523289.21	2186220.77
28	523302.22	2186193.63
29	523314.71	2186168.42

№ п/п	X	Y
30	523319.03	2186171.35
31	523351.1	2186106.41

№ п/п	X	Y
32	523367.57	2186071.74
1	523376.76	2186076.15

№ п/п	X	Y
:ЗУ392, площадь 753 кв.м		
1	523299.55	2186297.82
2	523274.03	2186285.1
3	523262.85	2186309.01
4	523286.84	2186322.23
1	523299.55	2186297.82
:ЗУ56, площадь 159 кв.м		
1	524247.41	2186017.48
2	524246.13	2186024.56
3	524223.48	2186023.97
4	524222.91	2186019.95
5	524223.11	2186017.58
1	524247.41	2186017.48
:ЗУ689, площадь 509 кв.м		
1	524223.45	2185957.04
2	524218.37	2185958.31
3	524214.71	2185961.96
4	524213.03	2185966.51
5	524223.11	2186013.43
6	524229.98	2186014.08
1	524223.45	2185957.04
:ЗУ47, площадь 172 кв.м		
1	524177.59	2186183.05
2	524177.07	2186188
3	524146.1	2186186.46
4	524146.8	2186180.33
1	524177.59	2186183.05
:ЗУ91, площадь 199 кв.м		
1	523561.74	2186368.02
2	523617.65	2186393.47
3	523611.3	2186397.7
1	523561.74	2186368.02
:ЗУ255, площадь 123 кв.м		
1	523666	2186293.74
2	523659.34	2186304.3
3	523668.08	2186309.03
4	523674.81	2186298.9
5	523669.46	2186295.88

№ п/п	X	Y
1	523666	2186293.74
:ЗУ81, площадь 78 кв.м		
1	523697.98	2186258.29
2	523693.35	2186255.27
3	523686.64	2186267.75
4	523691.6	2186270.53
1	523697.98	2186258.29
:ЗУ20, площадь 1493 кв.м		
1	524234.85	2185292.04
2	524232.17	2185333.17
3	524266.87	2185332.02
4	524274.95	2185298.33
5	524261.35	2185291.77
6	524248.1	2185292.55
1	524234.85	2185292.04
:ЗУ3, площадь 384 кв.м		
1	524219.27	2185554.44
2	524213.67	2185584.4
3	524225.43	2185586.58
4	524232.47	2185557.85
1	524219.27	2185554.44
:ЗУ1, площадь 278 кв.м		
1	524099.58	2185614.54
2	524069.83	2185598.8
3	524068.53	2185607.6
4	524096.29	2185622.61
1	524099.58	2185614.54
:ЗУ153, площадь 515 кв.м		
1	523684.38	2185914.03
2	523713.74	2185931.47
3	523719.11	2185922.15
4	523719.11	2185917.21
5	523692.24	2185900.61
1	523684.38	2185914.03
:ЗУ142, площадь 202 кв.м		
1	523494.56	2185976.88
2	523492.11	2185980.95
3	523499.25	2185986.9

№ п/п	X	Y
4	523519.12	2185996.94
5	523522.17	2185990.98
1	523494.56	2185976.88
:ЗУ206, площадь 57 кв.м		
1	523346.48	2186464.62
2	523346.4	2186464.77
3	523345.76	2186466.02
4	523374.73	2186480.71
5	523375.59	2186479
6	523346.48	2186464.62
7	523346.48	2186464.62
1	523346.48	2186464.62
:ЗУ231, площадь 134 кв.м		
1	523134.35	2186313.3
2	523116.6	2186334.19
3	523125.26	2186339.13
1	523134.35	2186313.3
:ЗУ147, площадь 231 кв.м		
1	523431.44	2185824
2	523431.15	2185825.29
3	523430.11	2185827.74
4	523465.28	2185848.98
5	523468.94	2185844.04
6	523468.09	2185843.18
7	523465.53	2185841.64
8	523465.81	2185840.99
9	523462.29	2185839.07
10	523456.35	2185835.82
11	523455.1	2185838.1
12	523450.64	2185835.61
13	523452.19	2185832.77
14	523443.86	2185828.23
15	523442.14	2185830.87
1	523431.44	2185824
:ЗУ76, площадь 295 кв.м		
1	523644.09	2186127.67
2	523665.87	2186141.3
3	523688	2186157.55
4	523691.51	2186152.22
5	523669.75	2186137.37
6	523653.62	2186127.52
7	523647.2	2186123.71
1	523644.09	2186127.67

№ п/п	X	Y
:ЗУ121, площадь 40 кв.м		
1	523438.16	2186187.51
2	523436.94	2186189.61
3	523451.51	2186196.95
4	523452.64	2186194.79
1	523438.16	2186187.51
:ЗУ122, площадь 94 кв.м		
1	523454.17	2186192.02
2	523452.64	2186194.79
3	523451.51	2186196.95
4	523466.54	2186204.51
5	523469.14	2186199.62
1	523454.17	2186192.02
:ЗУ161, площадь 167 кв.м		
1	523799.08	2186081.25
2	523789.92	2186106.54
3	523796.37	2186109.3
4	523800.96	2186100.16
5	523802.1	2186093.15
6	523801.06	2186086.48
1	523799.08	2186081.25
:ЗУ40, площадь 489 кв.м		
1	524108.77	2186163.9
2	524119.62	2186164.32
3	524116.73	2186192.23
4	524099.98	2186192.29
5	524100.16	2186195.9
6	524093.53	2186195.84
7	524092.62	2186191.38
8	524089.25	2186191.14
9	524089.63	2186181.92
10	524095.06	2186182.06
11	524107	2186183.35
12	524107.38	2186178.95
13	524107.78	2186178.98
14	524108.12	2186170.34
15	524108.53	2186170.14
1	524108.77	2186163.9
:ЗУ41, площадь 254 кв.м		
1	524067.19	2186074.52
2	524062.25	2186069.82
3	524053.51	2186067.41
4	524049.77	2186076.45



№ п/п	X	Y
5	524048.87	2186099.83
6	524049.83	2186117.91
7	524055.19	2186117.01
8	524054.45	2186100.81
9	524052.38	2186101.12
10	524053.88	2186073.24
1	524067.19	2186074.52
:ЗУ45, площадь 213 кв.м		
1	524155.95	2186019.44
2	524167.21	2186020.1
3	524173.78	2186027.79
4	524175.31	2186009.97
5	524167.24	2186009.37
6	524158.5	2186009.25
1	524155.95	2186019.44
:ЗУ60, площадь 198 кв.м		
1	524341.6	2185937.92
2	524341.82	2185939.91
3	524341.47	2185944.34
4	524371.66	2185947.18
5	524372.76	2185947.29
6	524372.88	2185941.02
1	524341.6	2185937.92
:ЗУ61, площадь 838 кв.м		
1	524423.26	2186029.22
2	524427.25	2186018.18
3	524433.38	2186003.57
4	524429.02	2186000.87
5	524437.47	2185976.14
6	524412.73	2185969.82
7	524419	2185952.22
8	524449.56	2185962.04
9	524443.17	2185986.57
10	524435.69	2186003.93
1	524423.26	2186029.22
:ЗУ62, площадь 169 кв.м		
1	524431.28	2186031.18
2	524429.5	2186035.63
3	524428.29	2186039.37
4	524448.3	2186047.61
5	524448.46	2186039.04
1	524431.28	2186031.18
:ЗУ68, площадь 552 кв.м		

№ п/п	X	Y
1	524346.53	2186170.96
2	524375.8	2186182.91
3	524380.01	2186172.75
4	524386.54	2186175.5
5	524377.89	2186196.69
6	524341.3	2186182.1
1	524346.53	2186170.96
:ЗУ67, площадь 383 кв.м		
1	524433.87	2186148.22
2	524442.67	2186152.25
3	524425.92	2186192.21
4	524418.61	2186188.99
1	524433.87	2186148.22
:ЗУ184, площадь 351 кв.м		
1	523109.07	2186418.5
2	523125.47	2186397.59
3	523120.79	2186394.92
4	523105.31	2186416.58
1	523109.07	2186418.5
5	523172.59	2186452.64
6	523183.79	2186428.85
7	523176.3	2186424.88
8	523164.98	2186448.59
5	523172.59	2186452.64
:ЗУ39, площадь 675 кв.м		
1	523990.4	2186101.25
2	523999.44	2186100.5
3	523999.75	2186088.86
4	523993.18	2186084.04
5	523988.73	2186077.47
1	523990.4	2186101.25
6	523968.83	2186109.96
7	523967.56	2186105.74
8	523926.34	2186103.18
9	523925.67	2186066.34
10	523950.02	2186062.4
11	523921.09	2186063.19
12	523917.42	2186107.43
13	523926.4	2186107.31
6	523968.83	2186109.96

№ п/п	X	Y
:3У500, площадь 202989 кв.м		
1	524168.62	2185199.86
2	524174.74	2185136.38
3	524148.81	2185132.79
4	524148.76	2185133.25
5	524145.13	2185165.7
6	524165.87	2185169.54
1	524168.62	2185199.86
7	524167.79	2185320.9
8	524168.96	2185304.84
9	524169.64	2185268.66
10	524165.84	2185306.46
7	524167.79	2185320.9
11	524169.63	2185366.47
12	524158.31	2185306.65
13	524166.34	2185222.97
14	524160.92	2185257.78
15	524157.25	2185267.88
16	524152.2	2185267.49
17	524151.58	2185276.43
18	524151.85	2185276.47
19	524151.32	2185282.25
20	524153.07	2185306.97
21	524153.38	2185314.13
22	524158.2	2185313.92
23	524158.51	2185316.24
24	524161.63	2185339.65
11	524169.63	2185366.47
25	524097.83	2185623.4
26	524121.43	2185563.71
27	524150.02	2185490.99
28	524170.42	2185374.93
29	524161.29	2185408.3
30	524160.61	2185413.49
31	524155.73	2185450.61
32	524154.94	2185456.94
33	524150.66	2185475.2
34	524150.02	2185476.95
35	524137.24	2185486.08
36	524119.89	2185494.43

№ п/п	X	Y
37	524118.04	2185498.15
38	524118.31	2185507.3
39	524139.68	2185514.72
40	524121.18	2185562.64
41	524119.43	2185562.64
42	524119.43	2185564.64
43	524120.42	2185564.64
44	524119.12	2185566.69
45	524117.27	2185571.06
46	524101.7	2185609.44
47	524099.58	2185614.54
48	524096.29	2185622.61
25	524097.83	2185623.4
49	523462.1	2185729.51
50	523462.12	2185729.46
51	523443.14	2185711.02
52	523429.56	2185704.32
53	523427.37	2185701.66
54	523426.43	2185698.37
55	523424.76	2185684.01
56	523422.98	2185681.3
57	523410.28	2185672.36
58	523406.83	2185669.93
59	523384.69	2185661.37
60	523383.77	2185660.33
61	523384.27	2185658.92
62	523388.93	2185653.07
63	523389.53	2185651.37
64	523388.76	2185649.6
65	523384.18	2185644.77
66	523382.49	2185644.33
67	523368.34	2185650.15
68	523367.81	2185652.32
69	523365.14	2185652.93
70	523361.34	2185655.25
71	523358.24	2185659.65
72	523352.32	2185661.98
73	523343.25	2185664.77
74	523335.72	2185662.95
49	523462.1	2185729.51
75	523388.23	2185822.2

№ п/п	X	Y
76	523388.18	2185822.11
77	523369.18	2185813.89
75	523388.23	2185822.2
78	523431.15	2185825.29
79	523431.44	2185824
80	523374.22	2185799.65
81	523373.73	2185800.42
78	523431.15	2185825.29
82	523581.58	2185914.09
83	523569.54	2185906.52
84	523558.67	2185899.84
85	523557.18	2185898.94
86	523549.78	2185894
87	523519.53	2185876.42
88	523508.06	2185870.26
89	523468.94	2185844.04
90	523467.11	2185846.52
82	523581.58	2185914.09
91	524461.56	2186074.27
92	524467.22	2186059.14
93	524475.84	2186035.28
94	524467.82	2186028.31
95	524454.65	2186022.91
96	524448.46	2186039.04
97	524448.3	2186047.61
98	524458.38	2186051.76
99	524450.4	2186069.51
91	524461.56	2186074.27
100	524438.51	2186135.5
101	524440.15	2186131.44
102	524380.89	2186117.02
100	524438.51	2186135.5
103	523290.06	2186164.82
104	523293.16	2186160.7
105	523296.73	2186157.59
106	523301.37	2186155.38
107	523304.94	2186150.65
108	523299.38	2186141.72

№ п/п	X	Y
109	523291.29	2186127.64
110	523290.65	2186115.66
111	523305.58	2186111.35
112	523322.18	2186093.18
113	523305.7	2186085.16
114	523269.43	2186069.01
115	523281.79	2186040.71
116	523286.42	2186040.82
117	523293.4	2186042.27
118	523265.72	2186034.78
119	523260.66	2186035.93
120	523252.36	2186050.98
121	523242.99	2186071.53
122	523231.34	2186109.63
123	523225.64	2186126.57
124	523239.45	2186137.62
125	523243.87	2186147.67
126	523245.2	2186149.98
127	523250.17	2186149.76
128	523254.59	2186145.46
129	523263.51	2186151.41
130	523260.42	2186145.12
131	523271.88	2186129.78
103	523290.06	2186164.82
132	523145.32	2186515.22
133	523150	2186510.53
134	523148.34	2186508.34
135	523172.67	2186484.66
136	523160.76	2186478.06
137	523289.21	2186220.77
138	523274.33	2186211.55
139	523280.99	2186188.53
140	523279.99	2186184.85
141	523269.24	2186163.03
142	523267.34	2186159.17
143	523265.54	2186161.47
144	523265.31	2186161.77
145	523259.62	2186164.08
146	523250.39	2186178.33
147	523246.01	2186187.72
148	523245.36	2186197.11
149	523239.87	2186203.7

№ п/п	X	Y
150	523238.83	2186204.24
151	523228.67	2186197.31
152	523233.31	2186182.13
153	523235.85	2186169.28
154	523231.67	2186165.99
155	523228.82	2186166.14
156	523220.82	2186174.09
157	523215.54	2186181.3
158	523201.1	2186178.64
159	523205.53	2186165.3
160	523202.72	2186162.44
161	523198.04	2186161.8
162	523194.58	2186165.18
163	523190.56	2186169.79
164	523167.41	2186204.96
165	523156.6	2186211.93
166	523154.22	2186219.75
167	523155.49	2186224.68
168	523154.13	2186229.7
169	523156	2186233.36
170	523156.43	2186233.44
171	523163.15	2186231.23
172	523174.37	2186224.6
173	523183.05	2186217.88
174	523189.51	2186209.46
175	523194.02	2186208.27
176	523198.28	2186211.67
177	523197.16	2186223.94
178	523183.52	2186261.94
179	523183.63	2186271.21
180	523181.38	2186275.24
181	523177.35	2186274.87
182	523171.35	2186287.54
183	523168.85	2186303.78
184	523166.87	2186310.24
185	523155.53	2186310.52
186	523151.76	2186314.69
187	523141.77	2186312.6
188	523128.03	2186311.99
189	523100.79	2186339.65
190	523095.8	2186344.93
191	523079.45	2186362.24
192	523064.65	2186373.52

№ п/п	X	Y
193	523053.32	2186380.48
194	523050.77	2186382.05
195	523129.24	2186492.05
132	523145.32	2186515.22
196	523161.42	2186474.3
197	523172.59	2186452.64
198	523183.79	2186428.85
199	523192.15	2186411.26
200	523206.64	2186380.61
201	523209.74	2186374.31
202	523232.18	2186324.62
203	523253.5	2186277.66
204	523243.73	2186273.04
205	523261.66	2186239.37
206	523267	2186228.12
207	523273.13	2186211.83
208	523261.8	2186206.14
209	523255.23	2186211.8
210	523239.84	2186205.07
211	523227.41	2186196.56
212	523214.8	2186189.97
213	523211.18	2186189.28
214	523197.57	2186219.7
215	523197.46	2186220.86
216	523201.88	2186223.1
217	523202.38	2186222.43
218	523214.19	2186227.98
219	523203.67	2186253.06
220	523192.2	2186247.05
221	523183.95	2186271.82
222	523172.87	2186294.03
223	523177.82	2186296.41
224	523166.33	2186320.24
225	523163.49	2186326.54
226	523161.58	2186325.9
227	523134.35	2186313.3
228	523116.6	2186334.19
229	523125.26	2186339.13
230	523152.45	2186352.1
231	523151.53	2186353.02
232	523141.74	2186367.6
233	523140.35	2186367.1

№ п/п	X	Y
234	523130.7	2186380.48
235	523126.46	2186387.24
236	523120.79	2186394.92
237	523105.31	2186416.58
238	523101.46	2186422.15
239	523127.09	2186457.9
196	523161.42	2186474.3
240	523287.34	2186749.88
241	523295.3	2186748.57
242	523304.12	2186745.04
243	523309.57	2186736.41
244	523325.34	2186716.71
245	523344.03	2186696.72
246	523364.4	2186673.61
247	523368.49	2186668.97
248	523363.8	2186660.95
249	523373.15	2186648.9
250	523379.54	2186640.66
251	523385.74	2186631.65
252	523389.45	2186626.25
253	523401.16	2186611.38
254	523409.69	2186599.57
255	523403.52	2186599.45
256	523391.4	2186599.22
257	523387.43	2186599.14
258	523389.11	2186587.4
259	523394.92	2186565.46
260	523399.18	2186553.07
261	523409.77	2186529.96
262	523414.82	2186522.38
263	523431.54	2186508.21
264	523457.39	2186486.29
265	523463.51	2186480.18
266	523477.24	2186466.48
267	523461.67	2186455.08
268	523495.5	2186406.68
269	523491.62	2186405.87
270	523480.68	2186418.63
271	523462.55	2186436.73
272	523436.5	2186455.19
273	523413.57	2186471.48
274	523426.48	2186442.23

№ п/п	X	Y
275	523433.46	2186448.05
276	523454.72	2186432.97
277	523472.85	2186414.88
278	523481.24	2186403.08
279	523527.1	2186314.44
280	523536.99	2186295.37
281	523528.91	2186291.94
282	523533.04	2186282.89
283	523541.57	2186286.53
284	523542.35	2186285.02
285	523545.27	2186279.39
286	523583.51	2186205.64
287	523615.05	2186151.25
288	523637.46	2186112.59
289	523652.07	2186087.38
290	523659.76	2186093.65
291	523646.2	2186117.11
292	523627.43	2186149.6
293	523589.69	2186215.3
294	523583.76	2186226.22
295	523594.09	2186210.59
296	523602.19	2186195.87
297	523610.64	2186181.81
298	523618.76	2186168.17
299	523627.45	2186153.96
300	523636.79	2186139.29
301	523644.09	2186127.67
302	523647.2	2186123.71
303	523649.85	2186118.99
304	523667.86	2186083.03
305	523705.7	2186102.88
306	523698.55	2186116.38
307	523719.53	2186127.73
308	523740	2186086.66
309	523754.39	2186092.39
310	523757.7	2186085.73
311	523738.22	2186075.72
312	523715.59	2186122
313	523708.49	2186118.31
314	523735.73	2186065.81
315	523738.72	2186060.06
316	523759.77	2186019.14
317	523739.48	2186007.6

№ п/п	X	Y
318	523751.83	2185986.04
319	523731.86	2185973.85
320	523740.24	2185966.37
321	523770.32	2185991.19
322	523774.75	2185999.21
323	523774.08	2186009.35
324	523751.71	2186049.96
325	523771.23	2186060.17
326	523770.73	2186061.59
327	523795.23	2186073.74
328	523799.08	2186081.25
329	523801.06	2186086.48
330	523802.1	2186093.15
331	523800.96	2186100.16
332	523800.5	2186101.07
333	523815.48	2186109.22
334	523818.15	2186087.93
335	523815.41	2186070.29
336	523827.28	2186042.47
337	523839.44	2186018.16
338	523837.89	2186014.49
339	523834.32	2186006
340	523831.93	2185992.98
341	523834.34	2185980.27
342	523837.57	2185968.39
343	523840.25	2185963.02
344	523850.03	2185971.85
345	523855.92	2185978.11
346	523872.74	2186003.44
347	523889.45	2185980.11
348	523900.79	2185964.3
349	523903.69	2185960.93
350	523906.82	2185957.29
351	523922.68	2185966.97
352	523941.25	2185971.45
353	523954.05	2185981.05
354	523967.5	2185995.77
355	523975.82	2186010.48
356	523980.94	2186016.88
357	523995.67	2186022.64
358	523999.51	2186025.84
359	524002.61	2186033.2
360	524003.35	2186039.91

№ п/п	X	Y
361	524000.44	2186043.77
362	523983.79	2186047.41
363	523973.55	2186048.73
364	523965.28	2186051.61
365	523960.35	2186050.76
366	523954.93	2186048.72
367	523954.45	2186048.26
368	523952.37	2186043.51
369	523952.53	2186038.68
370	523947.01	2186029.68
371	523938.69	2186023.92
372	523929.41	2186018.58
373	523924.38	2186023.65
374	523919.48	2186029.04
375	523914.69	2186036.98
376	523922.08	2186053.84
377	523922.08	2186061.74
378	523921.43	2186063.18
379	523950.02	2186062.4
380	523957.01	2186061.28
381	523969.47	2186060.76
382	523970.57	2186075.08
383	523988.73	2186077.47
384	523993.18	2186084.04
385	523999.75	2186088.86
386	523999.44	2186100.5
387	523968.83	2186109.96
388	523926.4	2186107.31
389	523917.42	2186107.43
390	523921.01	2186064.12
391	523918.12	2186070.56
392	523914.65	2186076.24
393	523905.1	2186073.51
394	523899.82	2186072
395	523895.58	2186071.62
396	523887.62	2186070.9
397	523875.93	2186069.84
398	523872.71	2186076.96
399	523869.26	2186087.62
400	523868.88	2186091.62
401	523866.3	2186096.77
402	523859.19	2186101.35
403	523857.58	2186102.71

№ п/п	X	Y
404	523858.54	2186106.77
405	523861.76	2186107.45
406	523867.62	2186114.77
407	523870.82	2186115.41
408	523884.9	2186116.05
409	523890.53	2186120.79
410	523893.1	2186121.89
411	523894.4	2186121.14
412	523897.52	2186119.32
413	523903.41	2186114.17
414	523912.73	2186111.76
415	523928.69	2186116.1
416	523944.81	2186124.31
417	523952.72	2186125.22
418	523964.69	2186122
419	523969.31	2186125.57
420	523983.83	2186154.12
421	523999.77	2186177.08
422	524007.5	2186190.33
423	524014.86	2186196.95
424	524022.33	2186197
425	524039.96	2186197.13
426	524065.02	2186194.97
427	524058.72	2186190.24
428	524054.81	2186186.32
429	524052.34	2186149.52
430	524091.32	2186147.92
431	524090.87	2186158.49
432	524097.73	2186158.65
433	524108.86	2186159.5
434	524108.97	2186163.68
435	524119.68	2186164.08
436	524120.74	2186156.8
437	524124.15	2186156.8
438	524131.46	2186156.8
439	524129.59	2186161.3
440	524116.73	2186192.23
441	524099.98	2186192.29
442	524100.08	2186194.39
443	524106.74	2186194.46
444	524140.14	2186194.66
445	524142.14	2186194.68
446	524144.14	2186194.69

№ п/п	X	Y
447	524144.53	2186194.69
448	524145.88	2186185.88
449	524146.16	2186185.9
450	524146.8	2186180.33
451	524149.14	2186161.3
452	524151.18	2186144.71
453	524157.82	2186101.37
454	524162.7	2186093.9
455	524196.92	2186094.86
456	524214.75	2186096.9
457	524238.72	2186098.51
458	524249.48	2186099.68
459	524286	2186103.86
460	524294.61	2186097.85
461	524319.04	2186095.53
462	524323.68	2186096.88
463	524354	2186114.61
464	524355.91	2186126.4
465	524339.98	2186161.3
466	524321.5	2186201.81
467	524289.04	2186196.51
468	524288.17	2186201.25
469	524300.49	2186202.95
470	524325.41	2186206.49
471	524318.3	2186218.12
472	524315.24	2186220.76
473	524314.5	2186221.93
474	524315.18	2186222.09
475	524317.41	2186222.63
476	524321.71	2186223.67
477	524321.69	2186223.48
478	524329.32	2186207.41
479	524323.79	2186206.01
480	524331.51	2186189.15
481	524343.83	2186161.3
482	524363.88	2186116
483	524319.88	2186088.4
484	524283.03	2186100.67
485	524156.79	2186081.81
486	524146.46	2186161.3
487	524143.3	2186185.66
488	524137.55	2186185.32
489	524140.75	2186161.3

№ п/п	X	Y
490	524151.41	2186081.16
491	524146.91	2186080.81
492	524121.8	2186078.89
493	524079.95	2186073.39
494	524080.06	2186066.43
495	524097.79	2186068.36
496	524088.22	2186064.95
497	524066.93	2186060.81
498	524048.31	2186049.74
499	524029.41	2186025.69
500	524009.45	2186008.77
501	523965.56	2185977.18
502	523919.38	2185954.17
503	523911.58	2185948.44
504	523909.15	2185943.85
505	523908.41	2185941.23
506	523906.74	2185927.19
507	523917.54	2185869.78
508	523916.51	2185858.33
509	523912.44	2185847.69
510	523916.99	2185844.48
511	523922.04	2185857.22
512	523923.19	2185869.74
513	523912.31	2185927.94
514	523914.06	2185941.3
515	523916.06	2185944.79
516	523922.56	2185949.42
517	523968.4	2185972.23
518	524012.58	2186004.4
519	524033.7	2186021.66
520	524052.6	2186045.51
521	524068.34	2186055.21
522	524090.76	2186059.48
523	524105.43	2186065.07
524	524119.36	2186070.47
525	524148.67	2186074.94
526	524154.4	2186075.81
527	524282.38	2186095.02
528	524318.51	2186082.96
529	524348.97	2186028.85
530	524248.86	2186016.36
531	524249.74	2186010.8
532	524354.31	2186023.64

№ п/п	X	Y
533	524412.27	2186032.21
534	524411.36	2186037.83
535	524355.02	2186029.5
536	524330.49	2186072.68
537	524324.03	2186084.41
538	524368.76	2186112.34
539	524359.27	2186104.96
540	524333.26	2186084.25
541	524330.84	2186072.49
542	524351.68	2186040.68
543	524363.33	2186045.8
544	524376.46	2186047.26
545	524386.15	2186034.41
546	524413.53	2186043.61
547	524415.9	2186038.57
548	524421.19	2186040.67
549	524423.73	2186033.75
550	524429.5	2186035.63
551	524431.28	2186031.18
552	524440.14	2186007.75
553	524435.29	2186004.75
554	524423.26	2186029.22
555	524384.32	2186021.59
556	524372.93	2186020.54
557	524368.55	2186020.34
558	524362.02	2186019.62
559	524332.98	2186015.04
560	524287.22	2186012.1
561	524285.56	2186011.84
562	524249.87	2186006.45
563	524244.56	2186005.61
564	524245.09	2186014.11
565	524233.38	2186014.09
566	524229.98	2186014.08
567	524223.11	2186013.43
568	524213.03	2185966.51
569	524214.71	2185961.96
570	524218.37	2185958.31
571	524223.45	2185957.04
572	524228.25	2185956.05
573	524238.35	2185953.97
574	524255.43	2185943.02
575	524258.34	2185941.15



№ п/п	X	Y
576	524261.75	2185939.53
577	524291.35	2185937.72
578	524271.12	2185934.32
579	524263.9	2185935.27
580	524258.36	2185937.93
581	524255.15	2185940.11
582	524238.35	2185953.97
583	524218.24	2185958.11
584	524214.85	2185961.79
585	524188.89	2185986.96
586	524184.37	2185991.7
587	524178.1	2185992.37
588	524173.35	2185992.54
589	524142.2	2185993.66
590	524129.76	2185994.52
591	524080.11	2186003.54
592	524045.02	2186005
593	524039.09	2186004.81
594	524036.6	2186001.83
595	524035.02	2185969.69
596	524017.75	2185966.13
597	524015.74	2185964.59
598	524015.96	2185960.61
599	524017.16	2185957.32
600	524018.82	2185944.18
601	524019.41	2185941.44
602	524019.91	2185940.96
603	524018.91	2185939.33
604	524005.7	2185937.95
605	523981.22	2185935.38
606	523975.74	2185929.29
607	523971.27	2185907.52
608	523963.31	2185832.89
609	523962.84	2185822.18
610	523962.83	2185822.04
611	523962.81	2185821.44
612	523963.56	2185815.38
613	523966.55	2185808.9
614	524022.03	2185770.75
615	524038.32	2185760.28
616	524068.2	2185741.05
617	524069.12	2185740.47
618	524069.97	2185739.92

№ п/п	X	Y
619	524099.2	2185721.11
620	524100.26	2185720.43
621	524108.88	2185715.14
622	524106.78	2185711.73
623	524144.76	2185688.39
624	524184.81	2185658.04
625	524200.57	2185646.1
626	524223.53	2185624.51
627	524236.13	2185606.97
628	524243.33	2185589.88
629	524257.29	2185541.75
630	524266.35	2185514.28
631	524270.49	2185501.74
632	524273.71	2185491.99
633	524299.82	2185433.52
634	524326.82	2185380.89
635	524345.28	2185349.85
636	524380.23	2185301.82
637	524392.28	2185285.25
638	524458.26	2185205.02
639	524455.86	2185203.53
640	524448	2185198.66
641	524445.71	2185197.24
642	524443.37	2185195.79
643	524416.9	2185179.37
644	524416.83	2185179.33
645	524411.73	2185174.62
646	524377.23	2185155.28
647	524359.61	2185144.82
648	524302.21	2185108.25
649	524295.4	2185105.13
650	524290.36	2185131.67
651	524289.33	2185138.67
652	524272.14	2185141.22
653	524242.74	2185137.75
654	524215.95	2185133.34
655	524207.56	2185132.05
656	524196.98	2185128.94
657	524192.45	2185128.12
658	524180.78	2185125.03
659	524179.24	2185124.75
660	524179.22	2185124.9
661	524174.95	2185124.17

№ п/п	X	Y
662	524167.84	2185122.9
663	524164.76	2185122.51
664	524164.4	2185125.43
665	524150.36	2185123.4
666	524149.7	2185124.85
667	524283.97	2185144.04
668	524280.41	2185151.69
669	524182.63	2185137.68
670	524170.88	2185256
671	524179.42	2185242.07
672	524178.26	2185232.33
673	524178.05	2185222.38
674	524179.83	2185181.21
675	524180.45	2185175.96
676	524186.39	2185155.83
677	524189.03	2185148.36
678	524192.56	2185145.66
679	524196.41	2185144.69
680	524200.42	2185144.75
681	524231.61	2185147.72
682	524266.05	2185151.99
683	524272.13	2185153.14
684	524265.63	2185188.72
685	524273.37	2185189.74
686	524261.47	2185248.36
687	524261.35	2185291.77
688	524274.95	2185298.33
689	524269.6	2185331.67
690	524271.97	2185347.67
691	524265.96	2185378.51
692	524272.73	2185379.84
693	524273.81	2185379.98
694	524276.58	2185382.86
695	524281.81	2185398.43
696	524287.3	2185414.78
697	524288.42	2185423.17
698	524283.59	2185435.78
699	524271.5	2185464.19
700	524251.85	2185462.59
701	524246.49	2185496.94
702	524246.58	2185500.09
703	524242.31	2185519.12
704	524239.45	2185525.49

№ п/п	X	Y
705	524232.9	2185556.18
706	524201.39	2185548.25
707	524202.09	2185544.41
708	524153.75	2185538.65
709	524142.61	2185537.23
710	524162.41	2185491.64
711	524169.66	2185456.82
712	524173.79	2185415.44
713	524173.97	2185414.6
714	524174.46	2185399.41
715	524174.89	2185393.05
716	524157.38	2185493.32
717	524128.32	2185565.94
718	524113.57	2185602.84
719	524102.3	2185634.04
720	524097.05	2185649.5
721	524093.68	2185668.46
722	524093.15	2185677.34
723	524108.65	2185704.24
724	524103.66	2185707.42
725	524099.65	2185699.68
726	524090.68	2185705.19
727	524064.19	2185722.23
728	524059.11	2185725.5
729	524057.68	2185726.42
730	524057.07	2185726.81
731	524012.05	2185755.77
732	523954.27	2185795.51
733	523921.56	2185820.02
734	523904.08	2185833.12
735	523891.97	2185842.23
736	523889.86	2185843.82
737	523887.8	2185845.33
738	523837.36	2185878.85
739	523758.42	2185932.95
740	523751.71	2185937.67
741	523719.37	2185917.86
742	523719.11	2185917.7
743	523719.11	2185922.15
744	523713.74	2185931.47
745	523696.57	2185960.17
746	523687.87	2185969.13
747	523681.97	2185969.63

№ п/п	X	Y
748	523679.4	2185968.22
749	523675.22	2185966.25
750	523614.88	2185931.6
751	523602.31	2185926.45
752	523701.98	2185983.53
753	523687.82	2185993.22
754	523438.72	2185846.72
755	523455.96	2185865.74
756	523453.78	2185881.26
757	523485.27	2185904.81
758	523543.36	2185930.34
759	523549.45	2185933.08
760	523583.06	2185948.11
761	523600.92	2185956.99
762	523616.77	2185964.87
763	523641.12	2185975.99
764	523639.81	2185978.77
765	523636.35	2185986.55
766	523632.03	2185995.83
767	523633.74	2185996.82
768	523643.14	2186003.54
769	523640.65	2186008.26
770	523638.17	2186012.53
771	523619.73	2186043.51
772	523615.29	2186044.51
773	523582.34	2186028.92
774	523548.17	2186012.33
775	523519.12	2185996.94
776	523499.25	2185986.9
777	523492.11	2185980.95
778	523457.64	2185961.94
779	523425.23	2185945.91
780	523409.13	2185937.11
781	523405.26	2185933.36
782	523402.99	2185928.1
783	523400.47	2185920.82
784	523398.45	2185904.28
785	523400.14	2185894.56
786	523400.89	2185887.39
787	523401.65	2185883.96
788	523409.33	2185843.88
789	523410.92	2185839.45
790	523414.98	2185836.98

№ п/п	X	Y
791	523434.6	2185844.4
792	523409.06	2185831.14
793	523400.81	2185827.68
794	523388.91	2185865.06
795	523387.67	2185876.35
796	523385.62	2185894.93
797	523382.44	2185913.06
798	523380.09	2185924.07
799	523433.94	2185952.94
800	523457.67	2185965.58
801	523620.63	2186052.22
802	523614.11	2186059.98
803	523488.76	2185993.21
804	523436.93	2185965.58
805	523417.37	2185955.15
806	523377.97	2185932.65
807	523378.59	2185931.06
808	523377.34	2185930.35
809	523365.67	2185924.41
810	523363.01	2185924.66
811	523334.44	2185918.16
812	523337.03	2185888.78
813	523343.82	2185852.48
814	523343.83	2185852.49
815	523343.92	2185851.93
816	523340.88	2185850.88
817	523333.61	2185848.37
818	523334.06	2185847.17
819	523352.38	2185797.89
820	523371.49	2185805.65
821	523373.49	2185800.33
822	523373.86	2185799.46
823	523289.1	2185763.45
824	523286.93	2185762.55
825	523285.57	2185763.15
826	523284.59	2185764.51
827	523284.59	2185765.79
828	523284.82	2185767.07
829	523301.36	2185771.5
830	523304.62	2185773.39
831	523304.94	2185776.46
832	523305.76	2185777.83
833	523303.64	2185781.42

№ п/п	X	Y
834	523303.82	2185784
835	523303.48	2185790.15
836	523302.55	2185794.24
837	523305	2185799.84
838	523310.2	2185802.07
839	523314.37	2185801.4
840	523319.09	2185799.84
841	523322.82	2185800.03
842	523324.85	2185802.86
843	523325.1	2185804.82
844	523324.46	2185806.7
845	523314.61	2185820.96
846	523312.62	2185825.63
847	523311.77	2185830.75
848	523313.4	2185833.83
849	523316.16	2185835.03
850	523321.36	2185835.03
851	523324.22	2185836.96
852	523324.86	2185841.44
853	523324.41	2185841.92
854	523313.56	2185853.5
855	523310.8	2185856.07
856	523304.79	2185866.12
857	523303.27	2185869.98
858	523305.96	2185872.8
859	523329.39	2185877.31
860	523337.66	2185879.64
861	523333.69	2185891.55
862	523332.04	2185897.83
863	523334.95	2185907.28
864	523330.81	2185923.09
865	523293.41	2185950.98
866	523288.54	2185956.37
867	523280.11	2185978.56
868	523281.73	2185982.32
869	523286.93	2185985.06
870	523296.69	2185988.48
871	523301.07	2185988.31
872	523305.06	2185969.29
873	523309.54	2185961.34
874	523314.84	2185956.67
875	523326.23	2185963.49
876	523329.03	2185968.3

№ п/п	X	Y
877	523327.41	2185972.4
878	523322.21	2185975.31
879	523320.09	2185979.93
880	523314.27	2186046.59
881	523321.42	2186048.07
882	523351.99	2186059.31
883	523350.58	2186063.33
884	523356.13	2186064.87
885	523361.91	2186067.28
886	523363.57	2186068.01
887	523367.14	2186060.77
888	523554.49	2186151.97
889	523549.75	2186160.2
890	523376.76	2186076.15
891	523374.44	2186080.31
892	523368.26	2186093.09
893	523352.46	2186125.18
894	523343.5	2186144.89
895	523340.81	2186150.46
896	523323.5	2186185.9
897	523306.6	2186220.48
898	523468.67	2186298.42
899	523482.23	2186305.06
900	523475.94	2186319.89
901	523462.24	2186313
902	523299.91	2186234.78
903	523298.79	2186237.11
904	523304.76	2186239.62
905	523321.86	2186247.23
906	523336.97	2186253.86
907	523350.24	2186260.08
908	523366.03	2186267.66
909	523371.54	2186270.12
910	523380.58	2186274.35
911	523394.89	2186281.17
912	523410	2186288.39
913	523424.32	2186295.37
914	523439.02	2186302.25
915	523453.99	2186309.99
916	523416.7	2186392.47
917	523401.54	2186384.17
918	523385.27	2186375.46
919	523372.34	2186368.74

№ п/п	X	Y
920	523360	2186361.82
921	523343.17	2186352.85
922	523343.25	2186352.63
923	523331.05	2186346.16
924	523316.55	2186338.62
925	523302.25	2186330.73
926	523286.84	2186322.23
927	523263.08	2186309.14
928	523262.47	2186310.48
929	523437.66	2186404.42
930	523432.65	2186414.05
931	523412.14	2186402.98
932	523400.94	2186425.22
933	523385.23	2186459.72
934	523383.74	2186461.22
935	523381.21	2186463.78
936	523403.37	2186474.5
937	523396.33	2186491.55
938	523375.11	2186480.9
939	523368.28	2186495.9
940	523355.52	2186523.91
941	523354.97	2186523.62
942	523336.11	2186565.03
943	523359.02	2186577.05
944	523354.31	2186592.91
945	523227.76	2186530.98
946	523263.82	2186552.25
947	523296.49	2186565.96
948	523329.07	2186582.85
949	523314.91	2186614.13
950	523306.99	2186630.29
951	523296.54	2186650.69
952	523322.15	2186653.97
953	523358	2186659.72
954	523360.22	2186666.91
955	523363.32	2186671.88
956	523320.62	2186665.87
957	523295.02	2186662.59
958	523290.41	2186661
959	523216.44	2186615.78
960	523225.78	2186629.25
961	523234.75	2186646.17
962	523257.3	2186697.62

№ п/п	X	Y
963	523271.92	2186727.74
964	523283.37	2186745.78
240	523287.34	2186749.88
965	523280.78	2186715.67
966	523289.31	2186703.28
967	523277.14	2186694.58
968	523268.61	2186706.97
965	523280.78	2186715.67
969	524328.99	2185247.55
970	524336.28	2185227.32
971	524338.44	2185221.3
972	524345.41	2185201.46
973	524361.08	2185168.4
974	524366.33	2185149.39
975	524361.06	2185146.26
976	524350.91	2185143.25
977	524331.14	2185139.48
978	524318.24	2185140.44
979	524306.89	2185142.79
980	524289.79	2185149.48
981	524286.57	2185154.36
982	524279.34	2185191.24
983	524276.44	2185203.37
984	524275.73	2185209.33
985	524271.99	2185237.88
986	524300.41	2185242.43
969	524328.99	2185247.55
987	524304.87	2185290.08
988	524326.05	2185252.69
989	524324.7	2185252.69
990	524297.53	2185250.1
991	524273.87	2185247.15
992	524275.45	2185259.84
993	524279.97	2185288.37
987	524304.87	2185290.08
994	524356.12	2185298.39
995	524376.68	2185265.91
996	524396.43	2185238.08
997	524402.42	2185227.73

№ п/п	X	Y
998	524421.62	2185194.53
999	524413.52	2185190.65
1000	524375.57	2185172.47
1001	524352.59	2185217.07
1002	524334.05	2185255.54
1003	524318.37	2185288.67
994	524356.12	2185298.39
1004	524302.29	2185392.21
1005	524315.37	2185347.29
1006	524325.33	2185351.3
1007	524339.34	2185327.88
1008	524352.29	2185306.67
1009	524313.07	2185290.19
1010	524300.26	2185315.25
1011	524283.21	2185387.4
1004	524302.29	2185392.21
1012	524118.6	2185684.23
1013	524140.78	2185652.12
1014	524166.15	2185656.52
1015	524207.54	2185616.5
1016	524215.72	2185605.66
1017	524223.65	2185593.7
1018	524225.43	2185586.58
1019	524232.47	2185557.85
1020	524219.27	2185554.44
1021	524193.04	2185548.89
1022	524170.71	2185545.4
1023	524141.13	2185540.57
1024	524132.06	2185570.13
1025	524128.88	2185582.67
1026	524125.01	2185602.23
1027	524106.26	2185634.4
1028	524098.03	2185658.88
1029	524103.79	2185677.55
1012	524118.6	2185684.23
1030	524291.16	2186088.74
1031	524295.1	2186088.06
1032	524297.04	2186088
1033	524302.15	2186086.15
1034	524305.97	2186083.71

№ п/п	X	Y
1035	524308.98	2186081.59
1036	524318.37	2186074.08
1037	524321.39	2186071.41
1038	524333.65	2186050.66
1039	524329.32	2186049.23
1040	524294.87	2186039.24
1041	524291.99	2186042.89
1042	524290.92	2186044.68
1043	524289.55	2186046.1
1044	524287.29	2186049.49
1045	524285.48	2186053.02
1046	524284.01	2186056.79
1047	524282.83	2186060.53
1048	524279.88	2186072.16
1049	524278.45	2186077.49
1050	524276.97	2186085.86
1051	524277.5	2186088.18
1052	524288.2	2186088.72
1030	524291.16	2186088.74
1053	524199.15	2186075.8
1054	524199.99	2186064.94
1055	524199.78	2186055.29
1056	524198.3	2186036.94
1057	524197.74	2186030.33
1058	524173.78	2186027.79
1059	524175.31	2186009.97
1060	524168.28	2186009.45
1061	524167.24	2186009.37
1062	524158.5	2186009.25
1063	524146.61	2186048.13
1064	524145.41	2186051.5
1065	524142.79	2186068.74
1066	524150.19	2186069.84
1067	524157.6	2186070.94
1068	524167.55	2186072.16
1069	524182.25	2186074.51
1070	524187.49	2186075.06
1053	524199.15	2186075.8
1071	524267.31	2186090.39
1072	524270.7	2186088.71
1073	524272.71	2186080.8

№ п/п	X	Y
1074	524275.5	2186069.18
1075	524285.19	2186035.07
1076	524285.9	2186031.72
1077	524285.05	2186028.37
1078	524283.77	2186025.81
1079	524281.67	2186023.76
1080	524271.02	2186022.26
1081	524256.34	2186020.35
1082	524247.41	2186017.48
1083	524223.11	2186017.58
1084	524222.91	2186019.95
1085	524228.15	2186051.47
1086	524228.15	2186053.04
1087	524227.29	2186080.39
1088	524247.28	2186085.39
1071	524267.31	2186090.39
1089	523699.51	2186079.81
1090	523703.91	2186073.71
1091	523709.2	2186064.09
1092	523713.64	2186057.55
1093	523722.94	2186039.44
1094	523724.26	2186034.71
1095	523727.12	2186031.84
1096	523727.91	2186027.98
1097	523699.02	2186011.04
1098	523698.1	2186013.04
1099	523694.22	2186016.37
1100	523689.08	2186023.63
1101	523684.8	2186031.43
1102	523673.6	2186048.43
1103	523658.6	2186065.3
1104	523671.83	2186074.57
1105	523675.73	2186066.45
1089	523699.51	2186079.81
1106	523548.6	2186136.51
1107	523566.28	2186105.64
1108	523577.42	2186085.64
1109	523578.82	2186085.86
1110	523581.93	2186085.87
1111	523582.84	2186084.4
1112	523596.54	2186063.72

№ п/п	X	Y
1113	523585.18	2186059.29
1114	523563.62	2186055
1115	523570.61	2186041.57
1116	523550.8	2186029.84
1117	523518.03	2186010.49
1118	523488.76	2185993.21
1119	523431.63	2185964.91
1120	523418.12	2185958.2
1121	523400.39	2185949.11
1122	523377.5	2185935.44
1123	523348.91	2185928.89
1124	523342.25	2185935.93
1125	523339.78	2185943.45
1126	523329.38	2185995.95
1127	523345.32	2186001.88
1128	523365.24	2186025.55
1129	523374.59	2186037.65
1130	523369.11	2186048.58
1131	523377.49	2186064.42
1132	523381.34	2186066.39
1133	523395.52	2186072.36
1134	523405.4	2186076.61
1135	523413.02	2186079.89
1136	523433.67	2186088.82
1137	523436.01	2186084.28
1138	523453.85	2186094.07
1139	523458.1	2186088.71
1140	523505.89	2186114.73
1141	523525.46	2186124.68
1142	523526.45	2186125.29
1143	523537.65	2186131.22
1106	523548.6	2186136.51
1144	523501.16	2186221.85
1145	523504.47	2186221.69
1146	523535.42	2186156.34
1147	523514.93	2186146.35
1148	523499.38	2186139.1
1149	523484.98	2186131.43
1150	523471.59	2186124.56
1151	523456.74	2186117.12
1152	523442.3	2186109.97
1153	523436.16	2186106.94

№ п/п	X	Y
1154	523427.78	2186102.58
1155	523413.06	2186096.02
1156	523397.43	2186087.51
1157	523378.46	2186078.47
1158	523376.12	2186079.37
1159	523345.44	2186144.09
1160	523362.88	2186153.18
1161	523380.27	2186161.9
1162	523394.04	2186167.98
1163	523408.48	2186175.21
1164	523422.54	2186182.36
1165	523436.94	2186189.61
1166	523451.51	2186196.95
1167	523466.54	2186204.51
1168	523483.09	2186212.71
1144	523501.16	2186221.85
1169	523537.69	2186265.12
1170	523539.08	2186261.37
1171	523540.54	2186257.42
1172	523537.64	2186256.32
1173	523536.18	2186260.26
1174	523534.79	2186264.02
1169	523537.69	2186265.12
1175	523471.69	2186298.36
1176	523490.09	2186256.13
1177	523500.03	2186233.34
1178	523499.38	2186228.8
1179	523479.82	2186219.26
1180	523464.01	2186211.4
1181	523463.64	2186211.96
1182	523449.62	2186204.26
1183	523435.29	2186197.43
1184	523420.63	2186189.97
1185	523407.97	2186183.47
1186	523406.3	2186182.59
1187	523390.77	2186175.2
1188	523376.27	2186168.17
1189	523362	2186161.16
1190	523340.84	2186151.13
1191	523323.92	2186186.08
1192	523307.74	2186219.49

№ п/п	X	Y
1193	523328.99	2186229.39
1194	523337.57	2186233.67
1195	523343.5	2186236.07
1196	523358.13	2186243.14
1197	523372.44	2186250.6
1198	523378.58	2186253.4
1199	523387.24	2186257.35
1200	523397.57	2186262.25
1201	523399.1	2186262.86
1202	523401.6	2186264.11
1203	523417.54	2186272.52
1204	523431.78	2186279.07
1205	523433.94	2186280.19
1206	523437.21	2186281.89
1207	523445.76	2186285.97
1208	523448.51	2186280.83
1209	523448.97	2186279.46
1210	523454.64	2186282.1
1211	523456.95	2186283.3
1212	523460.63	2186284.99
1213	523459.09	2186287.78
1214	523466.25	2186291.28
1215	523464.54	2186294.9
1175	523471.69	2186298.36
1216	524135.14	2186148.02
1217	524141.91	2186114.31
1218	524143.05	2186109.55
1219	524146.19	2186092.09
1220	524143.99	2186090.56
1221	524130.18	2186080.98
1222	524106.38	2186078.08
1223	524090.81	2186076.44
1224	524062.25	2186069.82
1225	524053.51	2186067.41
1226	524049.77	2186076.45
1227	524048.87	2186099.83
1228	524049.83	2186117.91
1229	524051.81	2186141.06
1230	524097.93	2186145.06
1231	524107.6	2186147.89
1232	524126.79	2186147.98
1216	524135.14	2186148.02



№ п/п	X	Y
1233	523815.34	2185983.51
1234	523819.29	2185977.4
1235	523823.34	2185970.79
1236	523827.82	2185963.6
1237	523832.78	2185955.54
1238	523839.21	2185945.14
1239	523804.69	2185928.57
1240	523797.62	2185933.62
1241	523789.79	2185939.33
1242	523782.27	2185944.68
1243	523775.19	2185949.8
1244	523768.5	2185954.65
1233	523815.34	2185983.51

№ п/п	X	Y
1245	523401.85	2186451.37
1246	523411.2	2186430.11
1247	523405.85	2186427.7
1248	523405.37	2186427.48
1249	523395.9	2186448.69
1250	523396.1	2186448.78
1245	523401.85	2186451.37
1251	523463.11	2186474.2
1252	523465.71	2186468.68
1253	523462.94	2186467.18
1254	523460.34	2186472.7
1251	523463.11	2186474.2

**ГРАФИЧЕСКАЯ ЧАСТЬ**

Инв. №	Подп. и дата	Взаи. инв. №

Изм.	Кол.уч	Лист	№	Подпись	Дата

18-2024-ПМТ.ПЗ

**Чертеж межевания территории**  
 кадастрового квартала 59:07:0080101 в д. Фадеева Краснокамского городского округа  
 М 1 : 2 000



**УСЛОВНЫЕ ОБОЗНАЧЕНИЯ**

- Границы кадастрового квартал
- Границы проектирования
- Линия
- Границы подлежащие красным линиям
- Линии отступа от границ красных линий в целях определения мест допустимого размещения зданий, строений, сооружений (5 м)
- Границы объектов капитального строительства по сведениям ЕГРН
- Границы земельных участков по сведениям ЕГРН
- Границы земельных участков, требующих уточнения границ
- Границы земельных участков, требующих исправления реестровых ошибок
- Границы образуемых земельных участков путем образования из земель
- Границы образуемых земельных участков образуемых из земель (земельные участки (территории) общего пользования)

				Пермский край, Краснокамский городской округ д. Фадеева, кадастровый квартал 59:07:0080101			
Изм.	Лист	№ докум.	Исполн.	Дата	Страна	Лист	Листов
					Россия	1	1
Проектировщик: Давыдов С.Г.				Проект межевания территории Графическая часть			ИМТ
Выполнитель: Оглоблин А.С.				Чертеж межевания территории М 1:2000			Филиал ИПК "Роскадастр" по Московской области

**ПРОЕКТ МЕЖЕВАНИЯ ТЕРРИТОРИИ  
КАДАСТРОВОГО КВАРТАЛА 59:07:0080101  
Пермский край, Краснокамский городской округ,  
деревня Фадеята**

**Том 2  
Материалы по обоснованию**

Московская область, 2024

18-2024-ПМТ.МО

Проект межевания территории  
кадастрового квартала  
59:07:0080101

<b>Стадия</b>	<b>Лист</b>	<b>Листов</b>
ПМТ	85	3
Филиал ППК «Роскадастр» по Московской области		

Согласовано				
	Разработка			

Взам. иев. №	
--------------	--

Подп. и дата	
--------------	--

Изм.	Кол.у	Лист	№	Подпись	Дата

Инв. №	
--------	--

Исполнитель	Ожгибесова А.С.				
Руководитель	Дьяконова С.Г.				

### **2.1.1. Границы особо охраняемых природных территорий**

Особо охраняемые природные территории в пределах границ проектирования кадастрового квартала 59:07:0080101 отсутствуют.

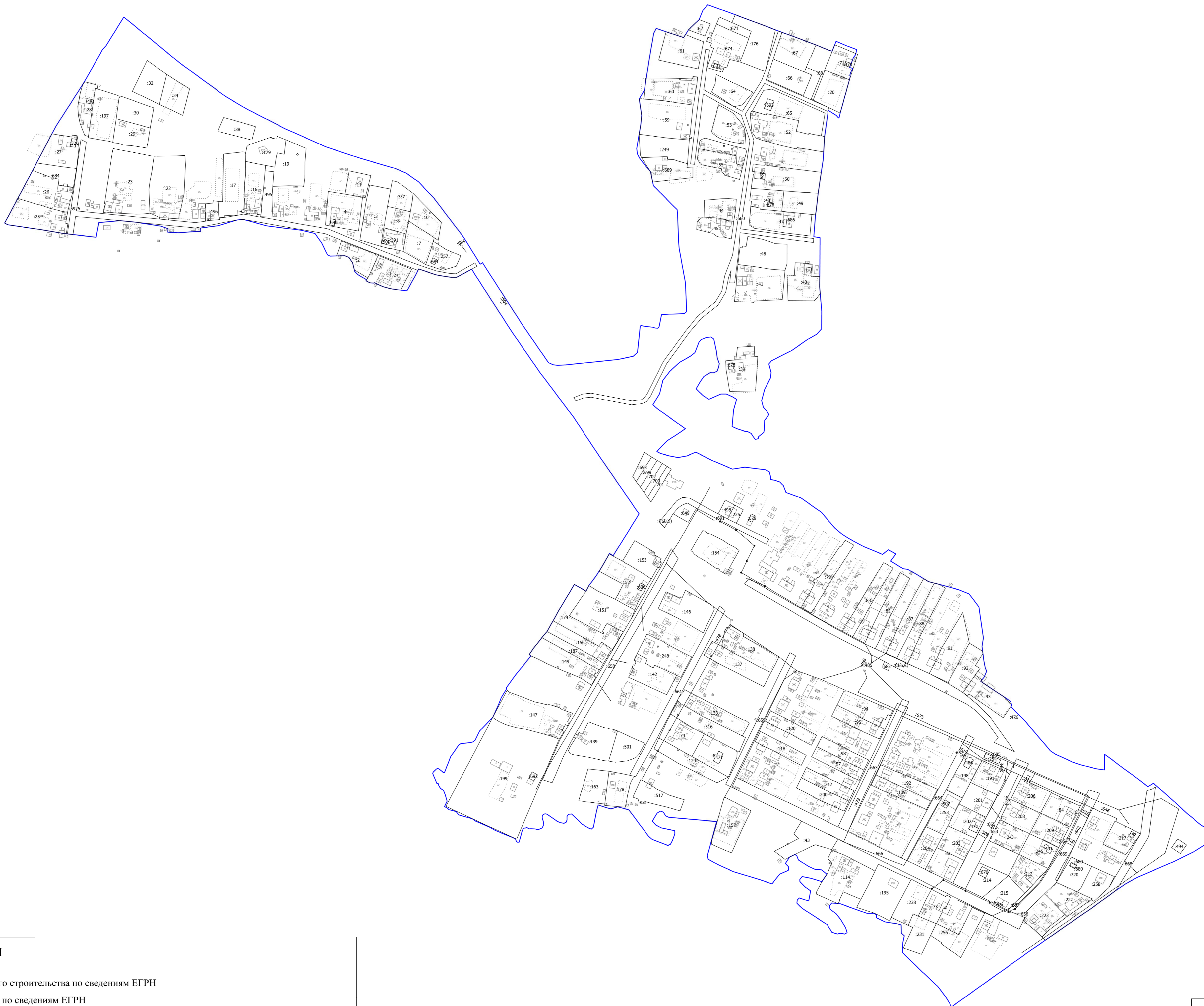
### **2.1.2. Границы территорий объектов культурного наследия**

В пределах территории кадастрового квартала 59:07:0080101 объекты культурного наследия, включенные в единый государственный реестр, либо выявленные объекты культурного наследия отсутствуют.

### **2.1.3. Границы лесничеств, участковых лесничеств, лесных кварталов, лесотаксационных выделов или частей лесотаксационных выделов**

Границы лесничеств, участковых лесничеств, лесных кварталов, лесотаксационных выделов или частей лесотаксационных выделов на чертежах материалов по обоснованию проекта межевания территории не отображены в связи с тем, что границы проектирования расположены вне лесного массива.

**Чертеж фактического землепользования**  
 территории кадастрового квартала 59:07:0080101 в д. Фалейта Красноярского городского округа  
 М 1 : 2 000



**УСЛОВНЫЕ ОБОЗНАЧЕНИЯ**

- Границы кадастрового квартал
- Границы объектов капитального строительства по сведениям ЕГРН
- Границы земельных участков по сведениям ЕГРН

				Пермский край, Красноярский городской округ д. Фалейта, кадастровый квартал 59:07:0080101			
Изм.	Лист	№ докум.	Полном.	Дата	Страна	Лист	Листов
					РМТ	1	1
Проектировщик	Давыдов С.Г.			Чертеж фактического землепользования			Фирма ИПК "Результат"
Выполнитель	Осипов А.С.			М 1:2000			по Московской области

**Чертеж границ зон с особыми условиями использования**  
 территории кадастрового квартала 59:07:0080101 в д. Фадеева Краснокамского городского округа  
 М 1 : 2 000



- УСЛОВНЫЕ ОБОЗНАЧЕНИЯ**
- Границы кадастрового квартала
  - Границы объектов капитального строительства по сведениям ЕГРН
  - Границы земельных участков по сведениям ЕГРН
- Зоны с особыми условиями использования территории по сведениям ЕГРН**
- Охранная зона инженерных коммуникаций - Охранная зона Строительство ВЛ 0,4 кВ с установкой ПУ для электроснабжения деревни Фадеева (4500064374)
  - Зона публичного сервитута - Публичный сервитут для газопровода низкого давления с кадастровым номером 59:07:0080101:643 по адресу: Пермский край, Краснокамский район, д. Фадеева, по ул. Новостройки, 7
  - Охранная зона инженерных коммуникаций - Охранная зона ВЛ 0,4кВ ф.2 (сущ.оп.№37-№39-41) от ТП-03006
  - Зона публичного сервитута - Публичный сервитут ВЛ-10КВ ОТ ПС ВОЛЕГИ Ф.№ 16
  - Охранная зона инженерных коммуникаций - ОХРАННАЯ ЗОНА ВЛ-10 КВ ОТ ПС ВОЛЕГИ Ф.№ 16
  - Охранная зона инженерных коммуникаций - ОХРАННАЯ ЗОНА ВЛ-0,4 КВ ТП-164 Д. ФОДИЯТА
  - Охранная зона инженерных коммуникаций - Охранная зона газопроводов низкого давления
  - Зона публичного сервитута - Публичный сервитут для размещения объекта электросетевого хозяйства «ВЛ-0,4 КВ ТП-30164 Д. ФОДИЯТА»
  - Охранная зона инженерных коммуникаций - ОХРАННАЯ ЗОНА ВЛ 10 кВ от ПС Волеги ф.№ 11
  - Зона публичного сервитута - Публичный сервитут для газопровода низкого давления с кадастровым номером 59:07:0080101:642 по адресу: Пермский край, Краснокамский район, д. Фадеева, по ул. Энтузиастов, 8
  - Зона публичного сервитута - Публичный сервитут для подключения (технологического присоединения) к сетям инженерно-технического обеспечения, наименование: Строительство ВЛ 0,4 кВ с установкой ПУ для электроснабжения деревни Фадеева (4500062315)
  - Зона публичного сервитута - Публичный сервитут ВЛ-10КВ ОТ ПС ВОЛЕГИ Ф.№ 11
  - Охранная зона инженерных коммуникаций - Охранная зона газопроводов низкого давления, расположенных по адресу: Пермский край, Краснокамский район, д. Фадеева
  - Зона публичного сервитута - Публичный сервитут для газопровода жилого фонда д. Фадеева
  - Охранная зона инженерных коммуникаций - Охранная зона газификации жилого фонда д. Фадеева

				Пермский край, Краснокамский городской округ д. Фадеева, кадастровый квартал 59:07:0080101			
Изм.	Лист	№ докум.	Полном.	Дата	Страна	Лист	Листов
					Проект межевания территории Материалы по обоснованию		ПМТ 1 1
Проектировщик	Давыдов С.Г.				Фирма ИПК "Результат"		
Выполнитель	Ореховская А.С.				Чертеж границ зон с особыми условиями использования		
					М 1:2000		
					Фирма ИПК "Результат"		
					по Московской области		