

**ПРОЕКТ МЕЖЕВАНИЯ ТЕРРИТОРИИ
КАДАСТРОВОГО КВАРТАЛА 59:07:0630101
Пермский край, Краснокамский городской округ,
деревня Васенки**

Согласовано	
Разработка	

Взам. иев. №	
Подп. и дата	

Московская область, 2024

Инв. №						<i>32-2024-ПМТ</i>			
	Изм.	Кол.у	Лист	№	Подпись	Дата			
	Проект межевания территории кадастрового квартала 59:07:0630101						Стадия	Лист	Листов
	Исполнитель	Джирикова М.А.					ПМТ	1	32
Руководитель	Дьяконова С.Г.					Филиал ППК «Роскадастр» по Московской области			

СОСТАВ ПРОЕКТА

№ тома	Обозначение	Наименование	Примечание
1	32-2024-ПМТ.ПЗ	Основная часть проекта межевания территории	
2	32-2024-ПМТ.МО	Материалы по обоснованию проекта межевания территории	

СОДЕРЖАНИЕ

№ п/п	Наименование	Лист
Том 1	Основная часть проекта межевания территории	
1.1.	Текстовая часть	
1.1.1.	Основные положения	4
1.1.2.	Общая характеристика объекта проектирования	5
1.1.3.	Описание предлагаемых проектных решений	8
1.1.4.	Установление публичных сервитутов, обременений	10
1.1.5.	Перечень и сведения о площади и виде разрешенного использования земельных участков фактического землепользования	11
1.1.6.	Перечень и сведения о площади и виде разрешенного использования образуемых земельных участков	14
1.1.7.	Перечень и сведения о площади и виде разрешенного использования образуемых земельных участков, отнесенных к территориям общего пользования	16
1.1.8.	Целевое назначение лесов	17
1.1.9.	Основные технико-экономические показатели проекта межевания территории	17
1.1.10.	Сведения о границах территории, в отношении которой утвержден проект межевания	17
1.1.10.1.	Ведомость координат поворотных точек границ красных линий	19
1.1.10.2.	Ведомость координат поворотных точек границ формируемых и изменяемых земельных участков	21
1.2.	Графическая часть	28
	Чертеж межевания территории М 1:1000	29
Том 2	Материалы по обоснованию проекта межевания территории	30
2.1.	Чертеж фактического землепользования М 1:1000	32

Инв. №	Подп. и дата	Взаим. инв. №

Изм.	Кол.уч	Лист	№	Подпись	Дата	32-2024-ПМТ	Лист
							2

**ПРОЕКТ МЕЖЕВАНИЯ ТЕРРИТОРИИ
КАДАСТРОВОГО КВАРТАЛА 59:07:0630101
Пермский край, Краснокамский городской округ,
деревня Васенки**

**Том 1
Основная часть**

Московская область, 2024

32-2024-ПМТ.ПЗ

Проект межевания территории
кадастрового квартала
59:07:0630101

Стадия	Лист	Листов
ПМТ	3	32
Филиал ППК «Роскадастр» по Московской области		

Согласовано					
	Разработка				
Взам. иев. №					
Подп. И дата					
Инв. №					
	Исполнитель	Джирикова М.А.			
	Руководитель	Дьяконова С.Г.			

Изм.	Кол.у	Лист	№	Подпись	Дата

1.1.1. Основные положения

Проект межевания территории кадастрового квартала 59:07:0630101, расположенного по адресу: Пермский край, Краснокамский городской округ, д. Васенки разработан в рамках муниципального контракта от 26.12.2023 г. № ЭА 5981/2023, на основании Договора субподряда на выполнение работ по разработке проектов межевания территории и проведению комплексных кадастровых работ от 06.02.2024.

Целью разработки проекта межевания территории является:

- составление перечня сведений о площади уточняемых, образуемых земельных участков, в том числе с указанием возможных способов их образования;
- составление перечня сведений о площади образуемых земельных участков, которые будут отнесены к территориям общего пользования или имуществу общего пользования;
- установление красных линий (проектируемых);
- установление отступа от красных линий в целях определения мест допустимого размещения зданий, строений, сооружений;
- установление границ образуемых, уточняемых и (или) изменяемых земельных участков;
- установление границ зон действия публичных сервитутов не требуется.

При разработке проекта межевания территории была использована следующая нормативная документация:

- Градостроительный кодекс Российской Федерации от 29.12.2004 № 190-ФЗ;
- Земельный кодекс Российской Федерации от 25.10.2001 № 136-ФЗ;
- СП 42.13330.2016. Свод правил. Градостроительство. Планировка и застройка городских и сельских поселений. Актуализированная редакция СНиП 2.07.01-89*;
- Инструкция о порядке проектирования и установления красных линий в городах и других поселениях Российской Федерации РДС 30-201-98;
- Генеральный план Краснокамского городского округа Пермского края, утверждённый решением Думы Краснокамского городского округа Пермского края от 27.01.2021 №05 «Об утверждении генерального плана Краснокамского городского округа»;
- Правила землепользования и застройки Краснокамского городского округа Пермского края, утвержденные Постановлением Администрации Краснокамского городского округа Пермского края от 13.10.2021 № 654-п «Об утверждении правил землепользования и застройки Краснокамского городского округа Пермского края»;
- Градостроительная, землеустроительная документация, материалы и данные федерального, территориальных и ведомственных картографо-геодезических фондов, ситуационные планы, содержащиеся в технических паспортах расположенных на земельных участках объектов недвижимости, планово-картографические материалы.

документы о правах на землю и иные документы, содержащие сведения о местоположении границ земельных участков (материалы инвентаризации - межевания земельных участков).

При разработке проекта межевания территории использованы следующие исходные данные:

- Постановление администрации города Краснокамского городского округа от 20.02.2024 г. № 93-п «О подготовке проекта межевания территории кадастрового квартала 59:07:0630101, расположенного по адресу: Пермский край, Краснокамский городской округ, д. Васенки»;

- Кадастровый план территории кадастрового квартала 59:07:0630101;
- Кадастровый план территории кадастрового квартала 59:07:0000000.

1.1.2. Общая характеристика объекта проектирования

Разработка проекта межевания территории осуществляется в отношении кадастрового квартала 59:07:0630101, расположенного в границах населенного пункта д. Васенки, Краснокамского городского округа Пермского края.

Территория проектирования с северо-восточной стороны граничит с территорией кадастрового квартала 59:07:2370104, с юго-восточной стороны ограничена земельным участком с кадастровым номером 59:07:2370104:241 (Для сельскохозяйственного производства) и граничит с территорией кадастрового квартала 59:07:2370104, с юго-западной и северо-западной сторон ограничена лесничеством с реестровым номером 59:00-15.16 и граничит с территорией кадастрового квартала 59:07:2370104. Местоположение территории кадастрового квартала представлена на рисунках 1. Местоположение территории проектирования представлено на рисунке 2.



Рис. 1 Местоположение территории кадастрового квартала 59:07:0630101

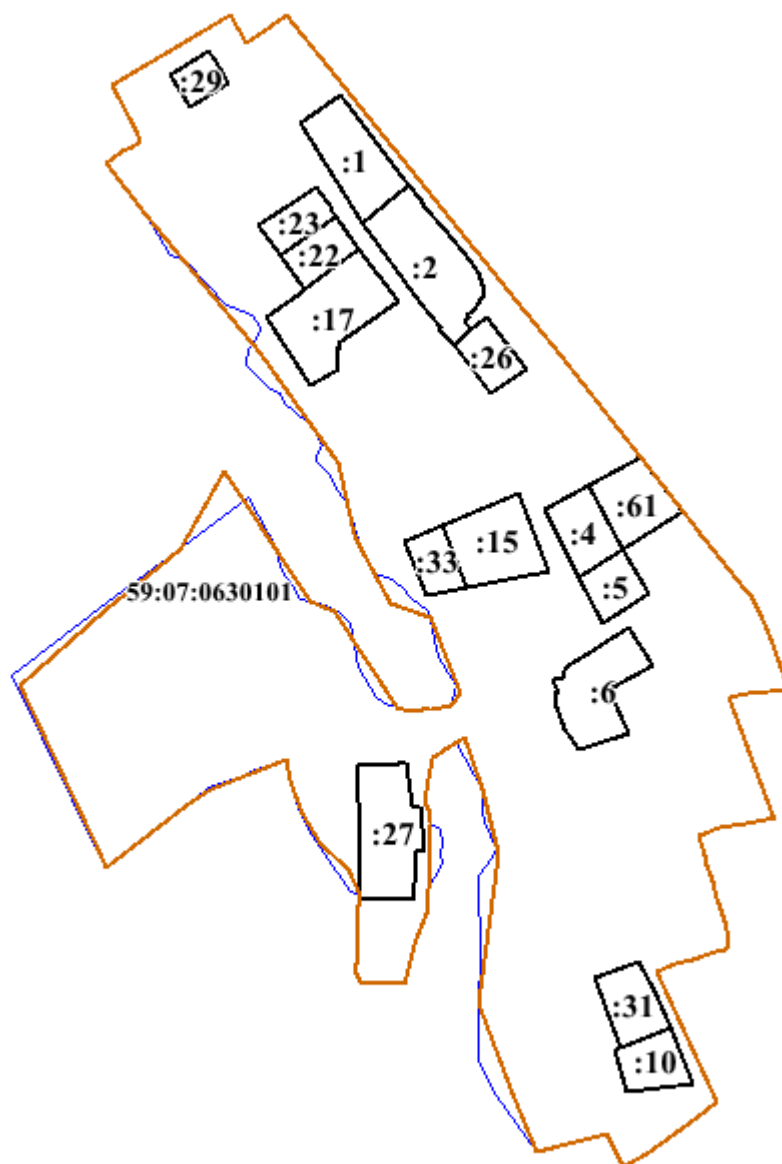


Рис. 2 Местоположение территории проектирования

Площадь территории в утвержденных границах проектирования составляет 158461 кв.м. (15.846 га).

Рассматриваемая территория является застроенной, имеется сложившееся землепользование, представленное в основном такими видами использования как Гаражи на фундаменте, Для кооперативного гаражного строительства.

Фрагмент карты градостроительного зонирования д. Васенки представлен на рисунке 3.



Рис.3 Фрагмент карты градостроительного зонирования д. Васенки

В соответствии с Правилами землепользования и застройки Краснокамского городского округа, утвержденных Постановлением Администрации Краснокамского городского округа Пермского края, рассматриваемая территория расположена в границах территориальных зон: Ж5 (зона застройки сельских населенных пунктов индивидуальными жилыми домами), Р1 (зона рекреационно-ландшафтных территорий).

Зона застройки сельских населенных пунктов индивидуальными жилыми домами Ж5 установлена для формирования жилых районов из отдельно стоящих индивидуальных жилых домов с минимально разрешенным набором услуг местного значения. В состав зоны Ж5 могут включаться территории, предназначенные для ведения огородничества. Зона рекреационно-ландшафтных территорий Р1 выделена для обеспечения условий сохранения и использования существующего природного ландшафта и создания экологически чистой окружающей среды в интересах здоровья населения, обеспечения их рационального использования.

В границах проектируемой территории выявлены:

- 16 земельных участка, местоположение границ которых установлено ранее в результате выполнения работ по межеванию земельных участков,
- 13 ранее учтенных земельных участков, местоположение границ которых не установлено в соответствии с требованиями земельного законодательства.

Подробная информация о земельных участках, расположенных в границах проектируемой территории, приведена в таблице 4 «Перечень и сведения о площади и

виде разрешенного использования земельных участков фактического землепользования».

1.1.3. Описание предлагаемых проектных решений

С учетом произведенных измерений и результата анализа имеющихся документов об объектах недвижимости, расположенных в пределах кадастрового квартала 59:07:0630101, проектом межевания предлагается:

1. Установить на территории проектирования красные линии с учетом сформированных земельных участков, с учетом требуемой ширины проезжей части существующих улиц и проездов и предусмотренных проектом изменяемых границ земельных участков. Координаты поворотных точек утверждаемых красных линий приведены в таблице 9 «Ведомость координат поворотных точек утверждаемых красных линий»;

2. В отношении земельных участков, местоположение границ которых не установлено в соответствии с требованиями земельного законодательства, в том числе в случае, если местоположение границ характерных точек границ земельных участков определено с точностью ниже нормативной (для земельных участков, отнесенных к землям населенных пунктов эта величина составляет – 0,1 м), установить местоположение границ таких земельных участков исходя из сведений, содержащихся в документах, подтверждающих право на земельные участки, документах, определявших местоположение границ земельных участков при образовании, в соответствии с фактическим положением границ на местности.

3. Сформировать:

- земельные участки :ЗУ1, :ЗУ2, :ЗУ29, :ЗУ4, :ЗУ5, :ЗУ6, :ЗУ7, :ЗУ8, :ЗУ9, :ЗУ10, :ЗУ11, :ЗУ12, :ЗУ13, :ЗУ16, :ЗУ17, :ЗУ18, :ЗУ19, :ЗУ20, :ЗУ21, :ЗУ22, :ЗУ23, :ЗУ24, :ЗУ25, :ЗУ26, :ЗУ27, :ЗУ28, :ЗУ3 из земель, находящихся в государственной собственности;

- земельные участки :ЗУ14, :ЗУ15, путем перераспределения земельных участков и земель государственной собственности. Подробная информация об образуемых земельных участках представлена в таблице 5.

Проектом межевания территории предусматривается уточнение земельных участков (в том числе путем исправления реестровой ошибки). Указанная информация представлена в таблице 4, графическая часть отображена на чертеже межевания территории.

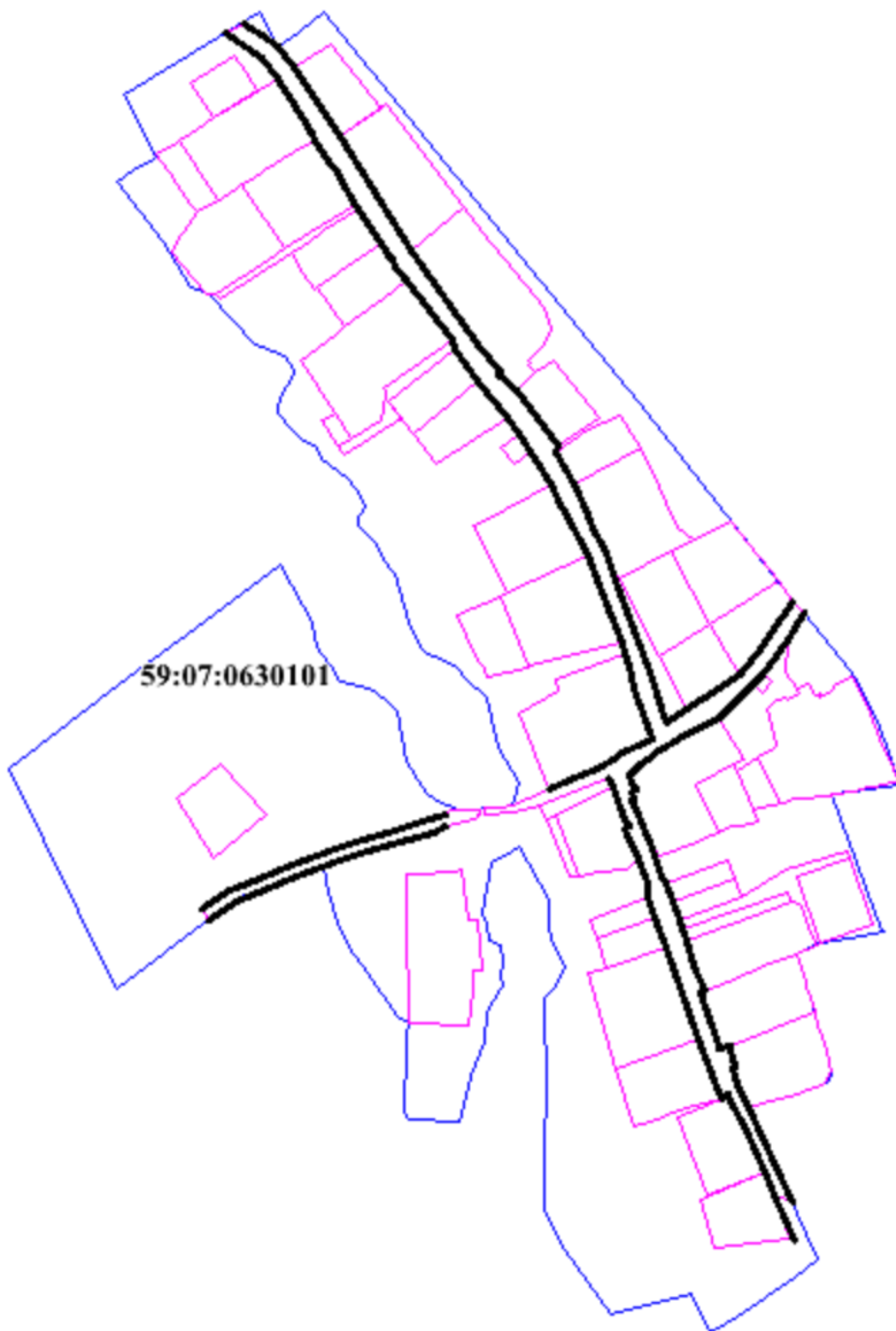


Рис.4 Местоположение утверждаемых красных линий

1.1.4. Установление публичных сервитутов, обременений

В пределах территории кадастрового квартала 59:07:0630101 объекты культурного наследия, включенные в единый государственный реестр, либо выявленные объекты культурного наследия отсутствуют.

Проектом межевания территории не предусмотрено установление публичных сервитутов на земельных участках.

Информация о зонах с особыми условиями использования территории, установленными в границах проектирования, приведена в таблице 3.

Таблица 3

Номер зоны	Наименование зоны	Тип зоны
59:07-6.44	ОХРАННАЯ ЗОНА ВЛ 6 КВ Ф. №2 ОТ ПС «КРАСНОКАМСК»	Охранная зона инженерных коммуникаций
59:32-6.553	Зона с особыми условиями использования - Приаэродромная территория аэродрома аэропорта Большое Савино	Охранная зона транспорта
59:07-6.164	Охранная зона ВЛ 0,4 кВ от КТП № 128	Охранная зона инженерных коммуникаций
59:07-6.697	Прибрежная защитная полоса реки Ласьва часть 1	Прибрежная защитная полоса
59:00-6.414	Водоохранная зона реки Ласьва и её ранее неучтённых в ГВР притоков, часть 1	Водоохранная зона
59:07-6.693	Водоохранная зона реки Ласьва, часть 1	Водоохранная зона
59:07-6.1085	Публичный сервитут ВЛ 6 КВ № 2 ОТ ПС КРАСНОКАМСК	Зона публичного сервитута
59:07-6.1447	Публичный сервитут для размещения объекта электросетевого хозяйства «ВЛ 0,4 кВ от КТП № 30128»	Зона публичного сервитута

1.1.5. Перечень и сведения о площади и виде разрешенного использования земельных участков фактического землепользования

Таблица 4

Номер земельного участка в соответствии с чертежом межевания	Кадастровый номер	Правовое положение	Адрес (описание местоположения)	Вид разрешенного использования	Площадь ЕГРН, кв.м.	Площадь по проекту, кв.м.	Примечание
21	59:07:0630101:1	Собственность	Пермский край, Краснокамский р-н, д. Васенки	Личное подсобное хозяйство	2500	-	Местоположение границ земельного участка установлено
46	59:07:0630101:10	Собственность	Пермский край, Краснокамский р-н, ГП Оверятское, д. Васенки, ул. Центральная, дом 37	Для ведения личного подсобного хозяйства	1300	-	Местоположение границ земельного участка установлено
37	59:07:0630101:13	Собственность	Пермский край, р-н Краснокамский, Оверятское городское поселение, д. Васёнки, ул. Центральная, 27	Личное подсобное хозяйство	1300	1400	Местоположение границ земельного участка не установлено, требуется уточнение
19	59:07:0630101:14	Собственность	край Пермский, р-н Краснокамский, ГП Оверятское, д. Васенки, ул. Центральная, 25	Ведение личного подсобного хозяйства	3200	3200	Местоположение границ земельного участка не установлено, требуется уточнение
17	59:07:0630101:15	Собственность	край Пермский, р-н Краснокамский, ГП Оверятское, д. Васенки, ул. Центральная, дом 23	Личное подсобное хозяйство	2490	2490	Местоположение границ земельного участка установлено, требуется исправление реестровой ошибки
16	59:07:0630101:16	Собственность	край Пермский, р-н Краснокамский, д. Васенки	Для ведения подсобного хозяйства	2000	2085	Местоположение границ земельного участка не установлено, требуется уточнение
10	59:07:0630101:17	Собственность	Пермский край, Краснокамский р-н, Оверятское городское поселение, д. Васенки, ул. Центральная, д. 11а	Индивидуальные жилые дома с придомовыми участками	3300	3300	Местоположение границ земельного участка установлено, требуется исправление реестровой ошибки
13	59:07:0630101:18	Собственность	Пермский край, Краснокамский р-н, д. Васенки	Личное подсобное хозяйство	1000	1000	Местоположение границ земельного участка не установлено, требуется уточнение
14	59:07:0630101:19	Собственность	Пермский край, Краснокамский р-н, д. Васенки	Для ведения подсобного хозяйства	1000	1100	Местоположение границ земельного участка не установлено, требуется уточнение
22	59:07:0630101:2	Собственность	Пермский край, Краснокамский р-н, д. Васенки	личное подсобное хозяйство	3499.79	3500	Местоположение границ земельного участка установлено, требуется исправление реестровой ошибки
20	59:07:0630101:21	Собственность	Пермский край, Краснокамский район, д. Васенки	Индивидуальные жилые дома с придомовыми участками	800	1200	Местоположение границ земельного участка не установлено, требуется уточнение

Номер земельного участка в соответствии с чертежом межевания	Кадастровый номер	Правовое положение	Адрес (описание местоположения)	Вид разрешенного использования	Площадь ЕГРН, кв.м.	Площадь по проекту, кв.м.	Примечание
9	59:07:0630101:22	Собственность	Пермский край, Краснокамский р-н, д. Васенки	Личное подсобное хозяйство	1100	1100	Местоположение границ земельного участка установлено, требуется исправление реестровой ошибки
8	59:07:0630101:23	Собственность	край Пермский, р-н Краснокамский, ГП Оверятское, д. Васенки, ул. Центральная, 7	для садоводства	1000.15	1048	Местоположение границ земельного участка установлено, требуется исправление реестровой ошибки
6	59:07:0630101:24	Собственность	Пермский край, район Краснокамский, Оверятское городское поселение, д. Васенки, ул. Центральная, д. 5	Личное подсобное хозяйство	1900	2000	Местоположение границ земельного участка не установлено, требуется уточнение
3	59:07:0630101:25	Собственность	край Пермский, р-н Краснокамский, ГП Оверятское, д. Васенки	Для ведения личного подсобного хозяйства	2500	2700	Местоположение границ земельного участка не установлено, требуется уточнение
23	59:07:0630101:26	Собственность	Пермский край, Краснокамский район, Оверятское городское поселение, д. Васенки, ул. Центральная, 10	Для ведения личного подсобного хозяйства	1100	-	Местоположение границ земельного участка установлено
39	59:07:0630101:27	Собственность	Пермский край, Краснокамский р-н, д. Васенки	Личное подсобное хозяйство	3000	-	Местоположение границ земельного участка установлено
40	59:07:0630101:28	Незарегистрированное	край Пермский, р-н Краснокамский, ГП Оверятское, д. Васенки, ул. Полевая, 6	Для ведения личного подсобного хозяйства	1200	1300	Местоположение границ земельного участка не установлено, требуется уточнение
2	59:07:0630101:29	Незарегистрированное	Пермский край, Краснокамский р-н, д. Васенки	Для ведения личного подсобного хозяйства	660	-	Местоположение границ земельного участка установлено
45	59:07:0630101:31	Собственность	Пермский край, Краснокамский район, ГП Оверятское, д. Васенки	Для ведения личного подсобного хозяйства	1500	-	Местоположение границ земельного участка установлено
18	59:07:0630101:33	Собственность	край Пермский, р-н Краснокамский, ГП Оверятское, д. Васенки, ул. Центральная, дом 23	Для личного подсобного хозяйства	1000	1000	Местоположение границ земельного участка установлено, требуется исправление реестровой ошибки
26	59:07:0630101:4	Собственность	край Пермский, р-н Краснокамский, ГП Оверятское, д. Васенки	Для ведения личного подсобного хозяйства	1512	-	Местоположение границ земельного участка установлено
-	59:07:0630101:42	Собственность	Пермский край, Краснокамский р-н, д. Васенки	Личное подсобное хозяйство	600	-	Местоположение земельного участка неидентифицировано

Номер земельного участка в соответствии с чертежом межевания	Кадастровый номер	Правовое положение	Адрес (описание местоположения)	Вид разрешенного использования	Площадь ЕГРН, кв.м.	Площадь по проекту, кв.м.	Примечание
28	59:07:0630101:5	Собственность	Пермский край, Краснокамский район, гп Оверятское, д. Васенки, ул. Центральная, 14	Для ведения личного подсобного хозяйства	1100	-	Местоположение границ земельного участка установлено
36	59:07:0630101:6	Собственность	край Пермский, р-н Краснокамский, гп Оверятское, д. Васенки, ул. Центральная, 11	Для личного подсобного хозяйства	2600	2600	Местоположение границ земельного участка установлено, требуется исправление реестровой ошибки
27	59:07:0630101:61	Собственность	Пермский край, Краснокамский муниципальный район, Оверятское городское поселение, д. Васенки	Индивидуальные жилые дома с придомовыми участками	1800	-	Местоположение границ земельного участка установлено
33	59:07:0630101:63	Собственность	Пермский край, Краснокамский район, д. Васенки	Для ведения личного подсобного хозяйства	3500	3500	Местоположение границ земельного участка не установлено, требуется уточнение
49	59:07:0630101:7	Незарегистрированное	Пермский край, Краснокамский р-н, д. Васенки	Личное подсобное хозяйство	1779	1855	Местоположение границ земельного участка не установлено, требуется уточнение
47	59:07:0630101:8	Собственность	Пермский край, р-н Краснокамский, д. Васенки, ул. Центральная, 22	Для ведения личного подсобного хозяйства	1800	1900	Местоположение границ земельного участка не установлено, требуется уточнение

1.1.6. Перечень и сведения о площади и виде разрешенного использования образуемых земельных участков

Таблица 5

Номер земельного участка в соответствии с чертежом межевания	Условный номер	Адрес (описание местоположения)	Вид разрешенного использования (ВРИ)	Площадь по проекту, кв.м.	Примечание
4	:ЗУ1	Пермский край, г. о. Краснокамский, д. Васенки, ул. Центральная	Для индивидуального жилищного строительства	553	Образование из земель
5	:ЗУ2	Пермский край, г. о. Краснокамский, д. Васенки, ул. Центральная	Для ведения личного подсобного хозяйства (приусадебный земельный участок)	2 114	Образование из земель
55	:ЗУ29	Пермский край, г. о. Краснокамский, д. Васенки, ул. Центральная	Земельные участки (территории) общего пользования	278	Образование из земель
11	:ЗУ4	Пермский край, г. о. Краснокамский, д. Васенки, ул. Центральная	Для ведения личного подсобного хозяйства (приусадебный земельный участок)	136	Образование из земель
15	:ЗУ5	Пермский край, г. о. Краснокамский, д. Васенки, ул. Центральная	Земельные участки (территории) общего пользования	144	Образование из земель
24	:ЗУ6	Пермский край, г. о. Краснокамский, д. Васенки, ул. Центральная	Для ведения личного подсобного хозяйства (приусадебный земельный участок)	883	Образование из земель
25	:ЗУ7	Пермский край, г. о. Краснокамский, д. Васенки, ул. Центральная	Для ведения личного подсобного хозяйства (приусадебный земельный участок)	2 501	Образование из земель
29	:ЗУ8	Пермский край, г. о. Краснокамский, д. Васенки, ул. Центральная	Для ведения личного подсобного хозяйства (приусадебный земельный участок)	1 098	Образование из земель
38	:ЗУ9	Пермский край, г. о. Краснокамский, д. Васенки, ул. Центральная	Ведение огородничества	170	Образование из земель
41	:ЗУ10	Пермский край, г. о. Краснокамский, д. Васенки, ул. Центральная	Ведение огородничества	399	Образование из земель
42	:ЗУ11	Пермский край, г. о. Краснокамский, д. Васенки, ул. Центральная	Для ведения личного подсобного хозяйства (приусадебный земельный участок)	589	Образование из земель
43	:ЗУ12	Пермский край, г. о. Краснокамский, д. Васенки, ул. Центральная	Для ведения личного подсобного хозяйства (приусадебный земельный участок)	2 491	Образование из земель
44	:ЗУ13	Пермский край, г. о. Краснокамский, д. Васенки, ул. Центральная	Для ведения личного подсобного хозяйства (приусадебный земельный участок)	1 682	Образование из земель
45	:ЗУ14	Пермский край, г. о. Краснокамский, д. Васенки, ул. Центральная	Для ведения личного подсобного хозяйства (приусадебный земельный участок)	1 817	Образование путем перераспределения зу 59:07:0630101:31 и земель государственной собственности.

Номер земельного участка в соответствии с чертежом межевания	Условный номер	Адрес (описание местоположения)	Вид разрешенного использования (ВРИ)	Площадь по проекту, кв.м.	Примечание
46	:ЗУ15	Пермский край, г. о. Краснокамский, д. Васенки, ул. Центральная	Для ведения личного подсобного хозяйства (приусадебный земельный участок)	1 664	Образование путем перераспределения зу 59:07:0630101:10 и земель государственной собственности.
31	:ЗУ16	Пермский край, г. о. Краснокамский, д. Васенки, ул. Центральная	Земельные участки (территории) общего пользования	52	Образование из земель
35	:ЗУ17	Пермский край, г. о. Краснокамский, д. Васенки, ул. Центральная	Для ведения личного подсобного хозяйства (приусадебный земельный участок)	710	Образование из земель
34	:ЗУ18	Пермский край, г. о. Краснокамский, д. Васенки, ул. Центральная	Ведение огородничества	378	Образование из земель
30	:ЗУ19	Пермский край, г. о. Краснокамский, д. Васенки, ул. Центральная	Земельные участки (территории) общего пользования	637	Образование из земель
54	:ЗУ20	Пермский край, г. о. Краснокамский, д. Васенки, ул. Центральная	Ведение огородничества	399	Образование из земель
53	:ЗУ21	Пермский край, г. о. Краснокамский, д. Васенки, ул. Центральная	Ведение огородничества	399	Образование из земель
51	:ЗУ22	Пермский край, г. о. Краснокамский, д. Васенки, ул. Центральная	Земельные участки (территории) общего пользования	806	Образование из земель
52	:ЗУ23	Пермский край, г. о. Краснокамский, д. Васенки, ул. Центральная	Ведение огородничества	399	Образование из земель
50	:ЗУ24	Пермский край, г. о. Краснокамский, д. Васенки, ул. Центральная	Для ведения личного подсобного хозяйства (приусадебный земельный участок)	1 171	Образование из земель
48	:ЗУ25	Пермский край, г. о. Краснокамский, д. Васенки, ул. Центральная	Для ведения личного подсобного хозяйства (приусадебный земельный участок)	1 931	Образование из земель
1	:ЗУ26	Пермский край, г. о. Краснокамский, д. Васенки, ул. Центральная	Улично-дорожная сеть	10 618	Образование из земель
12	:ЗУ27	Пермский край, г. о. Краснокамский, д. Васенки, ул. Центральная	Земельные участки (территории) общего пользования	540	Образование из земель
32	:ЗУ28	Пермский край, г. о. Краснокамский, д. Васенки, ул. Центральная	Земельные участки (территории) общего пользования	210	Образование из земель
7	:ЗУ3	Пермский край, г. о. Краснокамский, д. Васенки, ул. Центральная	Земельные участки (территории) общего пользования	285	Образование из земель

1.1.7. Перечень и сведения о площади и виде разрешенного использования образуемых земельных участков, отнесенных к территориям общего пользования

Таблица 6

Номер земельного участка в соответствии с чертежом межевания	Условный номер	Адрес (описание местоположения)	Вид разрешенного использования (ВРИ)	Площадь по проекту, кв.м.	Примечание
55	:ЗУ29	Пермский край, г. о. Краснокамский, д. Васенки, ул. Центральная	Земельные участки (территории) общего пользования	278	Образование из земель
15	:ЗУ5	Пермский край, г. о. Краснокамский, д. Васенки, ул. Центральная	Земельные участки (территории) общего пользования	144	Образование из земель
31	:ЗУ16	Пермский край, г. о. Краснокамский, д. Васенки, ул. Центральная	Земельные участки (территории) общего пользования	52	Образование из земель
30	:ЗУ19	Пермский край, г. о. Краснокамский, д. Васенки, ул. Центральная	Земельные участки (территории) общего пользования	637	Образование из земель
51	:ЗУ22	Пермский край, г. о. Краснокамский, д. Васенки, ул. Центральная	Земельные участки (территории) общего пользования	806	Образование из земель
1	:ЗУ26	Пермский край, г. о. Краснокамский, д. Васенки, ул. Центральная	Улично-дорожная сеть	10 618	Образование из земель
12	:ЗУ27	Пермский край, г. о. Краснокамский, д. Васенки, ул. Центральная	Земельные участки (территории) общего пользования	540	Образование из земель
32	:ЗУ28	Пермский край, г. о. Краснокамский, д. Васенки, ул. Центральная	Земельные участки (территории) общего пользования	210	Образование из земель
7	:ЗУ3	Пермский край, г. о. Краснокамский, д. Васенки, ул. Центральная	Земельные участки (территории) общего пользования	285	Образование из земель

1.1.8. Целевое назначение лесов

Границы лесничеств, участковых лесничеств, лесных кварталов, лесотаксационных выделов или частей лесотаксационных выделов на чертежах материалов по обоснованию проекта межевания территории не отображены в связи с тем, что границы проектирования расположены вне лесного массива.

1.1.9. Основные технико-экономические показатели проекта межевания

Таблица 7

№п/п	Наименование показателей	Ед. изм.	Количество
1	Территория в границах проектирования	га	15.846
2	Территории (земельные участки) подлежащие межеванию в т.ч.	га	15.846
2.1	уточняемые земельные участки	га	2.324
		шт	12
2.2	формируемые земельные участки	га	2.1484
		шт	20
2.2.1	Земельные участки (территории) общего пользования	га	1.357
		шт	9

1.1.10. Сведения о границах территории, в отношении которой утвержден проект межевания

В отношении проектируемой территории проект межевания ранее не утверждался. Перечень координат характерных точек границ территории, в отношении которой подготовлен проект межевания территории, приведены в таблице 8.

Таблица 8

№ п/п	X	Y
1	531052.81	2213291.58
2	531060.35	2213304.95
3	531028.15	2213316.26
4	530986.75	2213326.35
5	530892.54	2213313.12
6	530835.37	2213335.22
7	530798.55	2213350.41
8	530810.00	2213394.59
9	530789.35	2213405.35
10	530789.72	2213406.04
11	530797.58	2213420.72
12	530819.58	2213452.49
13	530829.97	2213464.89

№ п/п	X	Y
14	530879.73	2213441.71
15	530912.79	2213426.44
16	530917.06	2213437.98
17	530919.91	2213448.88
18	530924.57	2213463.43
19	530926.82	2213469.40
20	530927.90	2213471.28
21	530933.07	2213472.38
22	530938.30	2213470.52
23	530944.79	2213469.32
24	530955.89	2213465.29
25	530958.74	2213464.62
26	530969.75	2213462.05

№ п/п	X	Y
27	530973.99	2213460.86
28	530980.23	2213458.38
29	530982.71	2213458.56
30	530986.36	2213456.83
31	530998.30	2213453.26
32	531000.24	2213457.58
33	531003.94	2213465.82
34	531006.92	2213481.99
35	531010.39	2213500.83
36	531011.23	2213500.52
37	531086.79	2213472.51
38	531088.19	2213483.85
39	531091.41	2213509.84
40	531123.49	2213498.94
41	531137.66	2213492.11
42	531150.77	2213485.79
43	531154.91	2213481.75
44	531186.52	2213456.93
45	531188.93	2213455.05
46	531191.33	2213453.16
47	531303.39	2213365.22
48	531337.86	2213338.16
49	531518.81	2213192.63
50	531515.07	2213187.32
51	531508.44	2213177.63
52	531500.59	2213166.15
53	531518.99	2213156.96
54	531473.86	2213081.65
55	531444.60	2213097.16
56	531439.22	2213100.01
57	531435.41	2213094.56
58	531432.62	2213088.21
59	531427.44	2213081.21
60	531424.98	2213077.51
61	531391.99	2213103.24
62	531304.91	2213175.62
63	531234.47	2213224.91
64	531188.54	2213235.13
65	531181.69	2213239.22
66	531146.23	2213258.06
67	531136.49	2213282.89
68	531089.20	2213302.31
69	531080.83	2213295.46

№ п/п	X	Y
70	531079.63	2213290.14
71	531078.96	2213282.72
72	531078.80	2213280.97
73	531078.76	2213280.47
74	531078.71	2213279.97
75	531078.53	2213277.93
76	531077.92	2213271.10
77	531078.00	2213266.38
78	531078.33	2213263.47
79	531140.32	2213222.01
80	531147.30	2213207.10
81	531229.02	2213152.06
82	531179.78	2213124.69
83	531142.63	2213077.31
84	531094.41	2213022.74
85	530987.14	2213073.86
86	530978.44	2213077.60
87	531017.72	2213128.36
88	531027.34	2213143.37
89	531046.76	2213191.89
90	531032.50	2213194.19
91	531013.22	2213202.08
92	530993.47	2213213.99
93	530976.91	2213230.88
94	530960.30	2213238.46
95	530954.28	2213237.63
96	530939.91	2213237.72
97	530918.02	2213235.88
98	530910.87	2213236.41
99	530906.77	2213239.02
100	530905.32	2213266.60
101	530930.85	2213273.63
102	530949.40	2213280.65
103	530965.92	2213281.58
104	531006.05	2213282.90
105	531015.18	2213282.01
106	531020.57	2213279.95
107	531028.22	2213280.22
108	531048.66	2213285.14
109	531052.29	2213290.71
1	531052.81	2213291.58

1.1.10.1. Ведомость координат поворотных точек границ красных линий

Таблица 9

№ п/п	X	Y
1	531068.62	2213259.52
2	531065.90	2213252.32
3	531060.51	2213233.46
4	531054.74	2213215.53
5	531049.90	2213200.38
6	531041.01	2213176.99
7	531031.45	2213152.49
8	531027.34	2213143.37
9	531017.72	2213128.36

№ п/п	X	Y
1	531075.96	2213259.20
2	531072.59	2213250.26
3	531067.19	2213231.37
4	531061.40	2213213.39
5	531056.48	2213197.99
6	531047.55	2213174.49
7	531037.87	2213149.69
8	531033.38	2213139.81

№ п/п	X	Y
9	531023.62	2213124.58
1	530840.18	2213451.36
2	530864.70	2213440.94
3	530877.34	2213435.38
4	530899.96	2213425.05
5	530918.97	2213415.59
6	530920.14	2213414.85
7	530918.57	2213410.83
8	530950.98	2213398.29
9	531001.45	2213380.48
10	531018.05	2213375.03
11	531029.27	2213371.05
12	531037.93	2213371.00
13	531053.60	2213364.87
14	531064.33	2213359.71
15	531067.55	2213358.26
16	531068.61	2213360.43
17	531072.63	2213358.55
18	531079.44	2213355.94
19	531082.90	2213354.38
20	531090.33	2213351.29
21	531095.25	2213349.17
1	531186.52	2213456.93
2	531171.35	2213448.39
3	531153.36	2213434.48
4	531148.10	2213429.38
5	531131.33	2213413.11
6	531128.94	2213409.60
7	531127.80	2213407.42
8	531118.72	2213389.71
9	531116.34	2213385.77
10	531112.04	2213379.04
11	531110.62	2213376.93
12	531106.39	2213371.11
13	531102.99	2213366.86
14	531100.30	2213363.82
15	531097.33	2213360.93
16	531093.70	2213362.26
17	531088.84	2213364.09
18	531088.24	2213362.47
19	531084.63	2213363.81
20	531083.50	2213362.16
21	531077.93	2213364.61
22	531075.26	2213365.63
23	531065.60	2213369.18
24	531060.71	2213371.49
25	531041.41	2213378.06
26	531037.77	2213380.77
27	531027.45	2213384.50
28	531017.29	2213388.30
29	531011.87	2213389.89
30	531005.75	2213392.09
31	531000.20	2213393.64
32	530991.63	2213396.76
33	530978.40	2213402.19
34	530977.23	2213400.12

№ п/п	X	Y
35	530972.88	2213401.55
36	530951.46	2213408.50
37	530947.14	2213410.10
38	530945.94	2213410.58
39	530947.66	2213416.27
40	530944.96	2213416.00
41	530935.47	2213419.45
42	530934.18	2213417.74
43	530926.00	2213420.85
44	530912.79	2213426.44
45	530879.73	2213441.71
46	530861.08	2213450.39
1	531193.78	2213450.95
2	531190.53	2213449.10
3	531181.67	2213443.02
4	531167.00	2213432.81
5	531152.19	2213421.59
6	531133.63	2213392.86
7	531126.02	2213381.41
8	531154.67	2213371.49
9	531201.45	2213354.26
10	531219.61	2213347.42
11	531233.80	2213340.65
12	531243.46	2213337.11
13	531257.73	2213329.79
14	531275.59	2213320.61
15	531279.14	2213321.26
16	531309.59	2213298.03
17	531319.34	2213288.28
18	531320.20	2213289.54
19	531335.88	2213277.55
20	531387.17	2213240.80
21	531450.32	2213200.37
22	531484.87	2213178.42
23	531489.32	2213175.99
24	531500.59	2213166.15
25	531506.55	2213157.33
26	531513.06	2213147.07
1	531507.32	2213137.70
2	531494.37	2213157.87
3	531482.18	2213166.14
4	531479.51	2213167.97
5	531476.33	2213169.93
6	531457.77	2213181.75
7	531453.20	2213184.34
8	531451.57	2213185.16
9	531448.24	2213187.12
10	531436.75	2213194.85
11	531430.18	2213199.25
12	531425.00	2213202.08
13	531413.62	2213208.98
14	531410.47	2213210.89
15	531399.23	2213218.17
16	531390.72	2213223.36
17	531387.50	2213225.81
18	531385.17	2213227.49

№ п/п	X	Y
19	531381.73	2213229.58
20	531378.12	2213231.90
21	531372.34	2213236.06
22	531370.53	2213237.43
23	531337.70	2213262.67
24	531332.75	2213264.76
25	531315.63	2213277.26
26	531294.96	2213293.70
27	531285.65	2213299.91
28	531275.69	2213306.62
29	531271.93	2213309.21
30	531257.56	2213317.15
31	531246.85	2213323.04
32	531243.15	2213325.20

№ п/п	X	Y
33	531218.13	2213337.50
34	531192.18	2213347.73
35	531186.24	2213350.53
36	531169.91	2213357.38
37	531164.36	2213358.59
38	531158.01	2213360.33
39	531145.65	2213363.79
40	531141.23	2213364.91
41	531117.64	2213373.08
42	531108.43	2213354.91
43	531106.80	2213354.60
44	531100.95	2213343.25
45	531095.60	2213329.68
46	531089.92	2213316.45

1.1.10.2. Ведомость координат поворотных точек границ формируемых и изменяемых земельных участков

Таблица 10

№ п/п	X	Y
:ЗУ1, площадь 553 кв.м		
1	531448.73	2213112.08
2	531447.55	2213110.23
3	531441.15	2213099.53
4	531430.52	2213106.86
5	531420.51	2213113.60
6	531412.96	2213118.67
7	531408.44	2213122.06
8	531412.57	2213128.61
9	531415.42	2213133.27
1	531448.73	2213112.08
:ЗУ2, площадь 2114 кв.м		
1	531408.44	2213122.06
2	531412.57	2213128.61
3	531415.42	2213133.27
4	531416.90	2213135.70
5	531421.73	2213143.53
6	531423.59	2213146.51
7	531388.19	2213171.07
8	531382.33	2213162.05
9	531363.36	2213132.38
10	531363.60	2213126.95
11	531386.51	2213107.87
12	531390.11	2213110.11
13	531395.77	2213113.81
14	531401.27	2213117.46
1	531408.44	2213122.06
:ЗУ3, площадь 285 кв.м		
1	531410.47	2213210.89
2	531402.60	2213198.90
3	531398.40	2213192.33
4	531392.83	2213183.91
5	531386.20	2213173.65
6	531360.80	2213134.54

№ п/п	X	Y
7	531363.36	2213132.38
8	531382.33	2213162.05
9	531388.19	2213171.07
10	531397.03	2213184.61
11	531405.14	2213197.22
12	531411.70	2213207.26
13	531413.62	2213208.98
1	531410.47	2213210.89
:ЗУ4, площадь 136 кв.м		
1	531279.22	2213200.22
2	531293.65	2213191.21
3	531297.88	2213198.02
4	531283.48	2213207.00
1	531279.22	2213200.22
:ЗУ5, площадь 144 кв.м		
1	531268.99	2213296.68
2	531278.93	2213289.95
3	531285.65	2213299.91
4	531275.69	2213306.62
1	531268.99	2213296.68
:ЗУ6, площадь 883 кв.м		
1	531275.59	2213320.61
2	531287.83	2213338.40
3	531296.35	2213355.42
4	531277.95	2213366.46
5	531257.73	2213329.79
1	531275.59	2213320.61
:ЗУ7, площадь 2501 кв.м		
1	531257.73	2213329.79
2	531277.95	2213366.46
3	531265.74	2213373.78
4	531247.86	2213381.34
5	531234.47	2213387.27
6	531227.49	2213395.97

№ п/п	X	Y
7	531220.94	2213383.78
8	531205.68	2213355.21
9	531207.35	2213353.40
10	531219.61	2213347.42
11	531233.80	2213340.65
12	531243.46	2213337.11
1	531257.73	2213329.79
:ЗУ8, площадь 1098 кв.м		
1	531180.36	2213404.45
2	531152.19	2213421.59
3	531167.00	2213432.81
4	531181.67	2213443.02
5	531190.53	2213449.10
6	531193.78	2213450.95
7	531204.60	2213442.75
1	531180.36	2213404.45
:ЗУ9, площадь 170 кв.м		
1	531041.73	2213332.86
2	531041.29	2213327.73
3	531060.26	2213320.48
4	531073.53	2213315.39
5	531075.36	2213319.73
1	531041.73	2213332.86
:ЗУ10, площадь 399 кв.м		
1	531007.05	2213342.80
2	531017.68	2213338.62
3	531029.27	2213371.05
4	531018.05	2213375.03
1	531007.05	2213342.80
:ЗУ11, площадь 589 кв.м		
1	530990.75	2213348.32
2	531007.05	2213342.80
3	531018.05	2213375.03
4	531001.45	2213380.48
1	530990.75	2213348.32
:ЗУ12, площадь 2491 кв.м		
1	530987.93	2213338.35
2	530935.24	2213352.64
3	530950.98	2213398.29
4	531001.45	2213380.48
5	530990.75	2213348.32
1	530987.93	2213338.35
:ЗУ13, площадь 1682 кв.м		
1	530935.24	2213352.64
2	530903.08	2213363.00
3	530907.33	2213376.10
4	530910.22	2213384.52
5	530913.92	2213396.16
6	530915.86	2213401.16
7	530918.57	2213410.83
8	530950.98	2213398.29
1	530935.24	2213352.64
:ЗУ14, площадь 1817 кв.м		
1	530918.97	2213415.59
2	530899.96	2213425.05
3	530877.34	2213435.38
4	530864.57	2213404.32
5	530862.92	2213400.31

№ п/п	X	Y
6	530868.10	2213398.18
7	530880.31	2213393.39
8	530885.23	2213391.08
9	530892.55	2213388.29
10	530896.59	2213387.07
11	530897.29	2213389.43
12	530902.58	2213387.44
13	530899.47	2213378.80
14	530907.33	2213376.10
15	530910.22	2213384.52
16	530913.92	2213396.16
17	530915.86	2213401.16
18	530918.57	2213410.83
19	530920.14	2213414.85
1	530918.97	2213415.59
:ЗУ15, площадь 1664 кв.м		
1	530862.92	2213400.31
2	530877.34	2213435.38
3	530864.70	2213440.94
4	530840.18	2213451.36
5	530823.99	2213413.04
6	530839.37	2213405.67
1	530862.92	2213400.31
:ЗУ16, площадь 52 кв.м		
1	531153.36	2213434.48
2	531148.10	2213429.38
3	531143.24	2213434.69
4	531148.51	2213439.63
1	531153.36	2213434.48
:ЗУ17, площадь 710 кв.м		
1	531091.75	2213397.97
2	531102.98	2213418.18
3	531100.05	2213419.70
4	531078.29	2213429.12
5	531072.26	2213431.26
6	531069.45	2213421.82
7	531068.51	2213415.90
8	531065.57	2213409.51
1	531091.75	2213397.97
:ЗУ18, площадь 378 кв.м		
1	531107.13	2213431.54
2	531100.05	2213419.70
3	531078.29	2213429.12
4	531079.26	2213433.19
5	531080.18	2213439.45
6	531081.49	2213444.32
1	531107.13	2213431.54
:ЗУ19, площадь 637 кв.м		
1	531126.02	2213381.41
2	531154.67	2213371.49
3	531201.45	2213354.26
4	531219.61	2213347.42
5	531207.35	2213353.40
6	531205.68	2213355.21
7	531162.92	2213377.16
8	531133.63	2213392.86
1	531126.02	2213381.41
:ЗУ20, площадь 399 кв.м		

№ п/п	X	Y
1	531027.45	2213384.50
2	531037.77	2213380.77
3	531050.15	2213414.74
4	531039.89	2213418.73
1	531027.45	2213384.50
:ЗУ21, площадь 399 кв.м		
1	531017.29	2213388.30
2	531027.45	2213384.50
3	531039.89	2213418.73
4	531029.61	2213422.74
1	531017.29	2213388.30
:ЗУ22, площадь 806 кв.м		
1	531017.29	2213388.30
2	531029.61	2213422.74
3	531044.88	2213447.30
4	531055.69	2213480.49
5	531050.91	2213481.95
6	531041.13	2213453.55
7	531004.26	2213466.26
8	531003.21	2213464.07
9	531005.00	2213463.74
10	531013.26	2213459.68
11	531017.48	2213458.55
12	531024.57	2213455.19
13	531027.08	2213451.72
14	531026.74	2213450.75
15	531032.67	2213448.66
16	531011.87	2213389.89
1	531017.29	2213388.30
:ЗУ23, площадь 399 кв.м		
1	531005.75	2213392.09
2	531011.87	2213389.89
3	531032.67	2213448.66
4	531026.74	2213450.75
1	531005.75	2213392.09
:ЗУ24, площадь 1171 кв.м		
1	531004.26	2213466.26
2	531041.13	2213453.55
3	531050.91	2213481.95
4	531014.02	2213494.63
1	531004.26	2213466.26
:ЗУ25, площадь 1931 кв.м		
1	530965.84	2213462.94
2	530969.75	2213462.05
3	530973.99	2213460.86
4	530980.23	2213458.38
5	530982.71	2213458.56
6	530986.36	2213456.83
7	530998.30	2213453.26
8	530998.45	2213452.98
9	530993.05	2213438.13
10	530983.37	2213414.90
11	530978.40	2213402.19
12	530977.23	2213400.12
13	530972.88	2213401.55
14	530951.46	2213408.50
15	530947.14	2213410.10
16	530945.94	2213410.58

№ п/п	X	Y
17	530947.66	2213416.27
1	530965.84	2213462.94
:ЗУ26, площадь 10618 кв.м		
1	531078.58	2213278.50
2	531075.32	2213278.31
3	531075.10	2213277.48
4	531072.91	2213275.34
5	531070.59	2213264.72
6	531065.90	2213252.32
7	531060.51	2213233.46
8	531054.74	2213215.53
9	531049.90	2213200.38
10	531041.01	2213176.99
11	531031.45	2213152.49
12	531027.34	2213143.37
13	531017.72	2213128.36
14	531023.62	2213124.58
15	531033.38	2213139.81
16	531037.87	2213149.69
17	531047.55	2213174.49
18	531056.48	2213197.99
19	531061.40	2213213.39
20	531067.19	2213231.37
21	531072.59	2213250.26
22	531077.38	2213262.98
23	531078.00	2213266.38
24	531077.92	2213271.10
25	531078.53	2213277.93
1	531078.58	2213278.50
26	531075.93	2213281.15
27	531078.82	2213281.22
28	531078.96	2213282.72
29	531079.63	2213290.14
30	531080.83	2213295.46
31	531089.92	2213316.45
32	531095.60	2213329.68
33	531100.95	2213343.25
34	531106.80	2213354.60
35	531108.43	2213354.91
36	531117.64	2213373.08
37	531141.23	2213364.91
38	531145.65	2213363.79
39	531158.01	2213360.33
40	531164.36	2213358.59
41	531169.91	2213357.38
42	531186.24	2213350.53
43	531192.18	2213347.73
44	531218.13	2213337.50
45	531243.15	2213325.20
46	531246.85	2213323.04
47	531257.56	2213317.15
48	531271.93	2213309.21
49	531275.69	2213306.62
50	531285.65	2213299.91
51	531294.96	2213293.70
52	531315.63	2213277.26
53	531332.75	2213264.76

№ п/п	X	Y
54	531337.70	2213262.67
55	531370.53	2213237.43
56	531372.34	2213236.06
57	531378.12	2213231.90
58	531381.73	2213229.58
59	531385.17	2213227.49
60	531387.50	2213225.81
61	531390.72	2213223.36
62	531399.23	2213218.17
63	531410.47	2213210.89
64	531413.62	2213208.98
65	531425.00	2213202.08
66	531430.18	2213199.25
67	531436.75	2213194.85
68	531448.24	2213187.12
69	531451.57	2213185.16
70	531453.20	2213184.34
71	531457.77	2213181.75
72	531476.33	2213169.93
73	531479.51	2213167.97
74	531482.18	2213166.14
75	531494.37	2213157.87
76	531507.32	2213137.70
77	531513.06	2213147.07
78	531506.55	2213157.33
79	531500.59	2213166.15
80	531489.32	2213175.99
81	531484.87	2213178.42
82	531450.32	2213200.37
83	531387.17	2213240.80
84	531335.88	2213277.55
85	531320.20	2213289.54
86	531319.34	2213288.28
87	531309.59	2213298.03
88	531279.14	2213321.26
89	531275.59	2213320.61
90	531257.73	2213329.79
91	531243.46	2213337.11
92	531233.80	2213340.65
93	531219.61	2213347.42
94	531201.45	2213354.26
95	531154.67	2213371.49
96	531126.02	2213381.41
97	531133.63	2213392.86
98	531152.19	2213421.59
99	531167.00	2213432.81
100	531181.67	2213443.02
101	531190.53	2213449.10
102	531193.78	2213450.95
103	531186.52	2213456.93
104	531171.35	2213448.39
105	531153.36	2213434.48
106	531148.10	2213429.38
107	531131.33	2213413.11
108	531128.94	2213409.60
109	531127.80	2213407.42
110	531118.72	2213389.71
111	531116.34	2213385.77

№ п/п	X	Y
112	531112.04	2213379.04
113	531110.62	2213376.93
114	531106.39	2213371.11
115	531102.99	2213366.86
116	531100.30	2213363.82
117	531097.33	2213360.93
118	531093.70	2213362.26
119	531088.84	2213364.09
120	531088.24	2213362.47
121	531084.63	2213363.81
122	531083.50	2213362.16
123	531077.93	2213364.61
124	531075.26	2213365.63
125	531065.60	2213369.18
126	531060.71	2213371.49
127	531041.41	2213378.06
128	531037.77	2213380.77
129	531027.45	2213384.50
130	531017.29	2213388.30
131	531011.87	2213389.89
132	531005.75	2213392.09
133	531000.20	2213393.64
134	530991.63	2213396.76
135	530978.40	2213402.19
136	530977.23	2213400.12
137	530972.88	2213401.55
138	530951.46	2213408.50
139	530947.14	2213410.10
140	530945.94	2213410.58
141	530947.66	2213416.27
142	530944.96	2213416.00
143	530935.47	2213419.45
144	530934.18	2213417.74
145	530926.00	2213420.85
146	530912.79	2213426.44
147	530879.73	2213441.71
148	530861.08	2213450.39
149	530864.70	2213440.94
150	530877.34	2213435.38
151	530899.96	2213425.05
152	530918.97	2213415.59
153	530920.14	2213414.85
154	530918.57	2213410.83
155	530950.98	2213398.29
156	531001.45	2213380.48
157	531018.05	2213375.03
158	531029.27	2213371.05
159	531037.93	2213371.00
160	531053.60	2213364.87
161	531064.33	2213359.71
162	531067.55	2213358.26
163	531068.61	2213360.43
164	531072.63	2213358.55
165	531079.44	2213355.94
166	531082.90	2213354.38
167	531090.33	2213351.29
168	531095.25	2213349.17
169	531080.96	2213311.38

№ п/п	X	Y
170	531076.77	2213296.84
26	531075.93	2213281.15
:ЗУ27, площадь 540 кв.м		
1	531337.70	2213262.67
2	531332.75	2213264.76
3	531303.75	2213228.13
4	531294.92	2213235.14
5	531274.95	2213203.15
6	531279.22	2213200.22
7	531283.48	2213207.00
8	531293.05	2213223.24
9	531308.36	2213226.18
10	531309.39	2213225.69
11	531309.86	2213226.40
12	531311.40	2213225.48
1	531337.70	2213262.67
:ЗУ28, площадь 1151 кв.м		
1	531143.24	2213434.69
2	531148.10	2213429.38
3	531131.33	2213413.11
4	531128.94	2213409.60
5	531106.24	2213424.06
6	531102.98	2213418.18
7	531100.05	2213419.70
8	531107.13	2213431.54
9	531112.47	2213439.95
10	531114.30	2213442.08
11	531133.92	2213436.91
12	531138.64	2213442.19
13	531140.73	2213446.93
14	531138.86	2213447.87
15	531142.29	2213454.88
16	531144.92	2213453.60
17	531153.97	2213446.25
18	531171.35	2213448.39
19	531153.36	2213434.48
20	531148.51	2213439.63
1	531143.24	2213434.69
:ЗУ29, площадь 278 кв.м		
1	531073.53	2213315.39
2	531080.96	2213311.38
3	531095.25	2213349.17
4	531090.33	2213351.29
5	531086.25	2213342.63
6	531075.36	2213319.73
1	531073.53	2213315.39
59:07:0630101:21, площадь 1200 кв.м		
1	531450.32	2213200.37
2	531484.87	2213178.42
3	531489.32	2213175.99
4	531502.08	2213195.75
5	531466.32	2213224.14
1	531450.32	2213200.37
59:07:0630101:25, площадь 2501 кв.м		
1	531470.28	2213146.92
2	531460.29	2213130.85
3	531452.53	2213118.19
4	531448.73	2213112.08

№ п/п	X	Y
5	531415.42	2213133.27
6	531416.90	2213135.70
7	531421.73	2213143.53
8	531423.59	2213146.51
9	531428.10	2213153.73
10	531431.32	2213159.10
11	531434.43	2213163.28
12	531436.17	2213165.65
13	531441.13	2213173.11
14	531441.83	2213175.72
15	531448.24	2213187.12
16	531451.57	2213185.16
17	531453.20	2213184.34
18	531457.77	2213181.75
19	531476.33	2213169.93
20	531479.51	2213167.97
21	531482.18	2213166.14
1	531470.28	2213146.92
59:07:0630101:18, площадь 1000 кв.м		
1	531315.63	2213277.26
2	531332.75	2213264.76
3	531303.75	2213228.13
4	531286.53	2213242.01
1	531315.63	2213277.26
59:07:0630101:19, площадь 1100 кв.м		
1	531315.63	2213277.26
2	531294.96	2213293.70
3	531269.39	2213254.72
4	531286.53	2213242.01
1	531315.63	2213277.26
59:07:0630101:16, площадь 2085 кв.м		
1	531235.15	2213274.72
2	531244.70	2213292.64
3	531257.56	2213317.15
4	531246.85	2213323.04
5	531243.15	2213325.20
6	531218.13	2213337.50
7	531198.12	2213292.91
1	531235.15	2213274.72
59:07:0630101:63, площадь 3500 кв.м		
1	531141.12	2213463.21
2	531147.67	2213458.99
3	531144.92	2213453.60
4	531142.29	2213454.88
5	531138.86	2213447.87
6	531140.73	2213446.93
7	531138.64	2213442.19
8	531133.92	2213436.91
9	531114.30	2213442.08
10	531112.47	2213439.95
11	531107.13	2213431.54
12	531081.49	2213444.32
13	531081.83	2213445.69
14	531083.68	2213452.42
15	531085.83	2213472.69
16	531086.83	2213472.46
17	531088.33	2213484.66
18	531090.30	2213492.78

№ п/п	X	Y
19	531090.99	2213496.33
20	531091.91	2213499.17
21	531092.49	2213501.75
22	531093.00	2213505.41
23	531093.09	2213508.85
24	531094.04	2213508.92
25	531100.68	2213506.66
26	531104.02	2213505.13
27	531111.51	2213501.21
28	531116.69	2213499.48
29	531131.06	2213493.30
30	531139.52	2213490.13
31	531145.25	2213486.91
32	531151.65	2213483.69
33	531148.34	2213474.91
34	531144.21	2213472.77
35	531140.48	2213466.46
36	531142.29	2213465.44
1	531141.12	2213463.21
59:07:0630101:7, площадь 1855 кв.м		
1	531027.08	2213451.72
2	531026.74	2213450.75
3	531005.75	2213392.09
4	531000.20	2213393.64
5	530991.63	2213396.76
6	530978.40	2213402.19
7	530983.37	2213414.90
8	530993.05	2213438.13
9	530998.45	2213452.98
10	530999.02	2213454.31
11	531003.21	2213464.07
12	531005.00	2213463.74
13	531013.26	2213459.68
14	531017.48	2213458.55
15	531024.57	2213455.19
1	531027.08	2213451.72
59:07:0630101:8, площадь 1900 кв.м		
1	530947.66	2213416.27
2	530944.96	2213416.00
3	530935.47	2213419.45
4	530934.18	2213417.74
5	530926.00	2213420.85
6	530912.79	2213426.44
7	530917.06	2213437.98
8	530919.91	2213448.88
9	530924.57	2213463.43
10	530926.70	2213468.87
11	530933.07	2213472.38
12	530938.30	2213470.52
13	530944.79	2213469.32
14	530955.89	2213465.29
15	530958.74	2213464.62
16	530965.84	2213462.94
1	530947.66	2213416.27
59:07:0630101:24, площадь 2000 кв.м		
1	531423.59	2213146.51
2	531428.10	2213153.73
3	531431.32	2213159.10

№ п/п	X	Y
4	531434.43	2213163.28
5	531436.17	2213165.65
6	531441.13	2213173.11
7	531441.83	2213175.72
8	531448.24	2213187.12
9	531436.75	2213194.85
10	531430.18	2213199.25
11	531425.00	2213202.08
12	531413.62	2213208.98
13	531411.70	2213207.26
14	531405.14	2213197.22
15	531397.03	2213184.61
16	531388.19	2213171.07
1	531423.59	2213146.51
59:07:0630101:14, площадь 3200 кв.м		
1	531131.27	2213299.44
2	531143.84	2213321.44
3	531150.08	2213319.73
4	531164.36	2213358.59
5	531158.01	2213360.33
6	531145.65	2213363.79
7	531141.23	2213364.91
8	531117.64	2213373.08
9	531108.43	2213354.91
10	531106.80	2213354.60
11	531100.95	2213343.25
12	531095.60	2213329.68
13	531089.92	2213316.45
1	531131.27	2213299.44
59:07:0630101:13, площадь 1400 кв.м		
1	531075.36	2213319.73
2	531086.25	2213342.63
3	531090.33	2213351.29
4	531082.90	2213354.38
5	531079.44	2213355.94
6	531072.63	2213358.55
7	531068.61	2213360.43
8	531067.55	2213358.26
9	531064.33	2213359.71
10	531053.60	2213364.87
11	531051.01	2213364.40
12	531048.19	2213362.86
13	531047.00	2213361.83
14	531045.60	2213359.41
15	531043.28	2213342.39
16	531041.73	2213332.86
1	531075.36	2213319.73
59:07:0630101:28, площадь 1300 кв.м		
1	531050.80	2213130.93
2	531084.45	2213111.39
3	531103.39	2213134.90
4	531074.98	2213160.13
1	531050.80	2213130.93
59:07:0630101:2, площадь 3500 кв.м		
1	531411.41	2213268.94
2	531387.17	2213240.80
3	531335.88	2213277.55
4	531320.20	2213289.54

№ п/п	X	Y
5	531319.34	2213288.28
6	531309.59	2213298.03
7	531313.36	2213302.18
8	531319.80	2213308.25
9	531324.48	2213304.77
10	531325.58	2213305.82
11	531326.59	2213304.73
12	531328.29	2213306.74
13	531332.64	2213310.81
14	531335.40	2213313.15
15	531339.03	2213315.20
16	531344.13	2213316.91
17	531355.16	2213313.66
18	531355.87	2213314.33
19	531360.34	2213310.40
20	531362.50	2213308.75
21	531382.48	2213291.89
22	531396.88	2213279.76
23	531401.82	2213276.66
1	531411.41	2213268.94
59:07:0630101:22, площадь 1100 кв.м		
1	531372.34	2213236.06
2	531370.53	2213237.43
3	531367.06	2213232.95
4	531360.55	2213224.46
5	531357.74	2213221.01
6	531345.00	2213204.00
7	531367.08	2213188.00
8	531380.73	2213208.35
9	531390.72	2213223.36
10	531387.50	2213225.81
11	531385.17	2213227.49
12	531381.73	2213229.58
13	531378.12	2213231.90
1	531372.34	2213236.06
59:07:0630101:23, площадь 1047 кв.м		
1	531410.47	2213210.89
2	531399.23	2213218.17
3	531390.72	2213223.36
4	531380.73	2213208.35
5	531367.08	2213188.00
6	531366.15	2213186.63
7	531375.26	2213180.65
8	531386.20	2213173.65
9	531392.83	2213183.91
10	531398.40	2213192.33
11	531402.60	2213198.90
1	531410.47	2213210.89
59:07:0630101:15, площадь 2490 кв.м		
1	531218.13	2213337.50
2	531198.12	2213292.91
3	531196.48	2213289.25
4	531157.50	2213304.86
5	531169.91	2213357.38
6	531186.24	2213350.53
7	531192.18	2213347.73
1	531218.13	2213337.50

№ п/п	X	Y
9:07:0630101:17, площадь 3300 кв.м		
1	531370.53	2213237.43
2	531337.70	2213262.67
3	531311.40	2213225.48
4	531309.86	2213226.40
5	531309.39	2213225.69
6	531308.36	2213226.18
7	531293.05	2213223.24
8	531283.48	2213207.00
9	531297.88	2213198.02
10	531327.02	2213179.85
11	531341.15	2213199.24
12	531345.00	2213204.00
13	531357.74	2213221.01
14	531360.55	2213224.46
15	531367.06	2213232.95
1	531370.53	2213237.43
59:07:0630101:33, площадь 1000 кв.м		
1	531157.50	2213304.86
2	531156.87	2213305.07
3	531151.55	2213282.31
4	531156.57	2213280.78
5	531160.77	2213276.76
6	531186.22	2213265.69
7	531196.48	2213289.25
1	531157.50	2213304.86
59:07:0630101:6, площадь 2600 кв.м		
1	531102.99	2213366.86
2	531100.30	2213363.82
3	531097.33	2213360.93
4	531093.70	2213362.26
5	531088.84	2213364.09
6	531088.24	2213362.47
7	531084.63	2213363.81
8	531083.50	2213362.16
9	531077.93	2213364.61
10	531075.26	2213365.63
11	531065.60	2213369.18
12	531060.71	2213371.49
13	531052.70	2213376.87
14	531059.16	2213394.52
15	531062.26	2213402.12
16	531065.57	2213409.51
17	531091.75	2213397.97
18	531102.98	2213418.18
19	531106.24	2213424.06
20	531128.94	2213409.60
21	531127.80	2213407.42
22	531118.72	2213389.71
23	531116.34	2213385.77
24	531112.04	2213379.04
25	531110.62	2213376.93
26	531106.39	2213371.11
1	531102.99	2213366.86

ГРАФИЧЕСКАЯ ЧАСТЬ

Инв. №	Подп. и дата	Взаи. инв. №

Изм.	Кол.уч	Лист	№	Подпись	Дата

32-2024-ПМТ.ПЗ

**Чертеж межевания территории
кадастрового квартала 59:07:0630101 в д. Васенки**
М 1 : 1 000



УСЛОВНЫЕ ОБОЗНАЧЕНИЯ

- утверждаемые красные линии
- линия регулирования застройки
- границы проектирования
- границы земельных участков, требующих исправление реестровой ошадки
- границы земельных участков, требующих уточнение границ
- границы образуемых земельных участков путем образования из земель
- границы образуемых земельных участков путем перераспределения
- границы земельных участков по сведениям ЕГРН
- границы зданий по сведениям ЕГРН
- границы сооружений по сведениям ЕГРН
- границы кадастрового квартала
- границы населенного пункта
- 1 — номер земельного участка в соответствии с чертежом

Пермский край, Краснокамский городской округ, д. Васенки, кадастровый квартал 59:07:0630101				
Изм.	Лист	№ докум.	Подпись	Дата
Проект межевания территории Графическая часть			Страна	Лист
Руководитель	Давыдова С.Г.		ПМТ	29
ГНП	Давыдова М.А.			32
Исполнитель	Давыдова М.А.		Чертеж межевания территории М 1:1000	
			Филиал ИЦ «Роскадастр» по Московской области	

Имя, № докум., Дата, Подпись, Имя, № докум., Дата, Подпись, Имя, № докум., Дата, Подпись, Имя, № докум., Дата, Подпись

**ПРОЕКТ МЕЖЕВАНИЯ ТЕРРИТОРИИ
КАДАСТРОВОГО КВАРТАЛА 59:07:0630101
Пермский край, Краснокамский городской округ,
деревня Васенки**

**Том 2
Материалы по обоснованию**

Московская область, 2024

32-2024-ПМТ.МО

Согласовано																				
	Разработка																			
	Взам. иев. №																			
	Подп. И дата																			
Инв. №	Изм.	Кол.у	Лист	№	Подпись	Дата	Проект межевания территории кадастрового квартала 59:07:0630101						Стадия	Лист	Листов					
	Исполнитель	Джирикова М.А.											ПМТ	30	32					
	Руководитель	Дьяконова С.Г.					Филиал ППК «Роскадастр» по Московской области													

2.1.1. Границы особо охраняемых природных территорий

Особо охраняемые природные территории в пределах границ проектирования кадастрового квартала 59:07:0630101 отсутствуют.

2.1.2. Границы территорий объектов культурного наследия

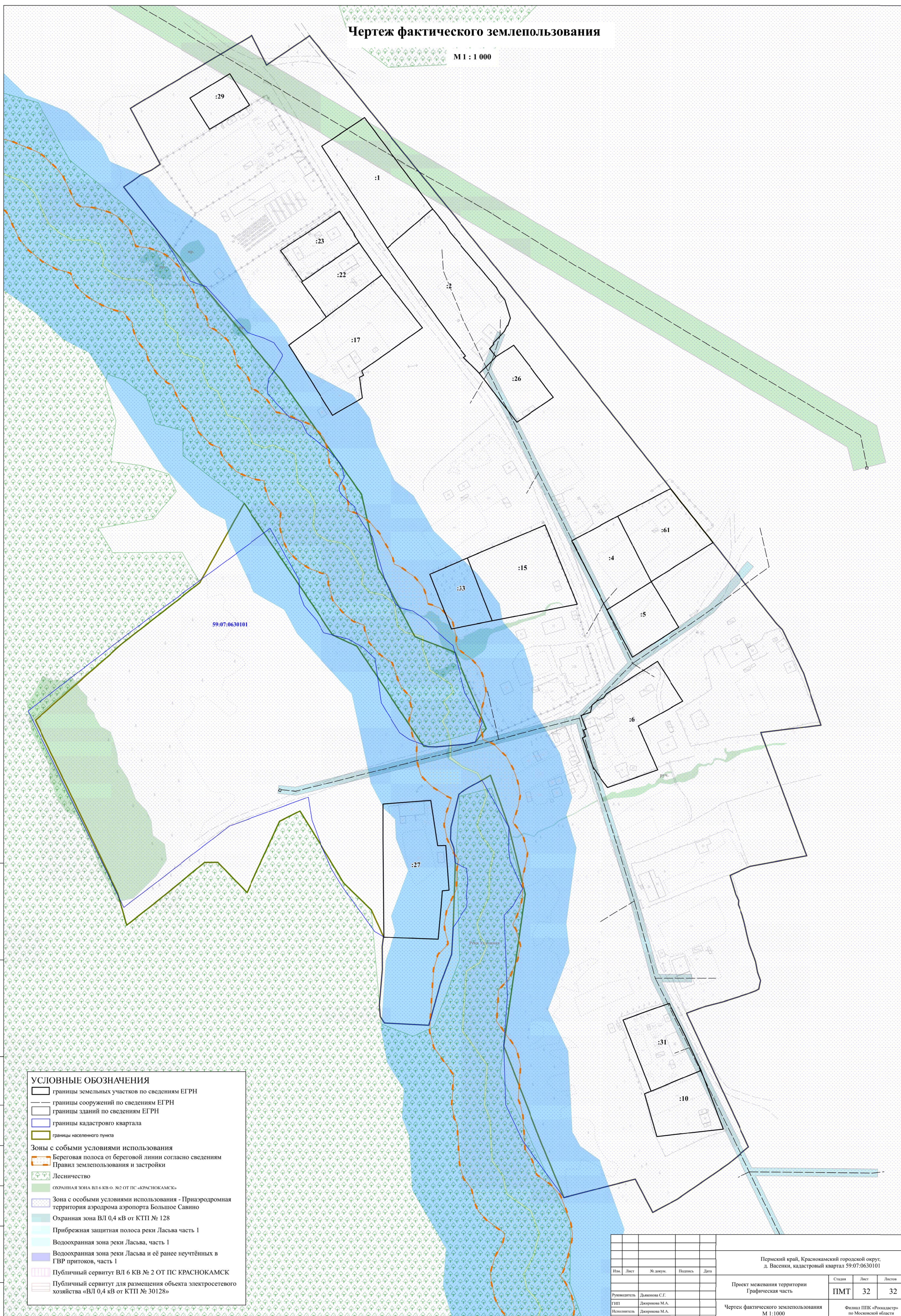
В пределах территории кадастрового квартала 59:07:0630101 объекты культурного наследия, включенные в единый государственный реестр, либо выявленные объекты культурного наследия отсутствуют.

2.1.3. Границы лесничеств, участковых лесничеств, лесных кварталов, лесотаксационных выделов или частей лесотаксационных выделов

Границы лесничеств, участковых лесничеств, лесных кварталов, лесотаксационных выделов или частей лесотаксационных выделов отображены на чертежах материалов по обоснованию проекта межевания территории.

Чертеж фактического землепользования

М 1 : 1 000



59:07:0630101

УСЛОВНЫЕ ОБОЗНАЧЕНИЯ	
	границы земельных участков по сведениям ЕГРН
	границы сооружений по сведениям ЕГРН
	границы зданий по сведениям ЕГРН
	границы кадастрового квартала
	границы населенного пункта
Зоны с особыми условиями использования	
	Береговая полоса от береговой линии согласно сведениям Правил землепользования и застройки
	Лесничество
	ОХРАННАЯ ЗОНА ВЛ 6 кВ о. №2 ОТ ПС «КРАСНОКАМСК»
	Зона с особыми условиями использования - Приаэродромная территория аэродрома аэропорта Большое Савино
	Охранная зона ВЛ 0,4 кВ от КТП № 128
	Прибрежная защитная полоса реки Ласья часть 1
	Водоохранная зона реки Ласья, часть 1
	Водоохранная зона реки Ласья и её ранее неучтённых в ГВР притоков, часть 1
	Публичный сервитут ВЛ 6 кВ № 2 ОТ ПС КРАСНОКАМСК
	Публичный сервитут для размещения объекта электросетевого хозяйства «ВЛ 0,4 кВ от КТП № 30128»

Имя				Лист				№ докум.				Подпись				Дата			
Пермский край, Краснокамский городской округ; д. Васенки, кадастровый квартал 59:07:0630101																			
Проект межевания территории Графическая часть												Страна	Лист	Листов					
Чертеж фактического землепользования М 1:1000												ПМТ	32	32					
Руководитель Дьячкова С.Г.												Филиал ПИК «Росгазстр» по Московской области							
ГВП Дьячкова М.А.																			
Исполнитель Дьячкова М.А.																			

Имя, № докум., Лист, Листов, Дата, Подпись, Имя, № докум., Лист, Листов, Дата, Подпись, Имя, № докум., Лист, Листов, Дата, Подпись